

Схема 1

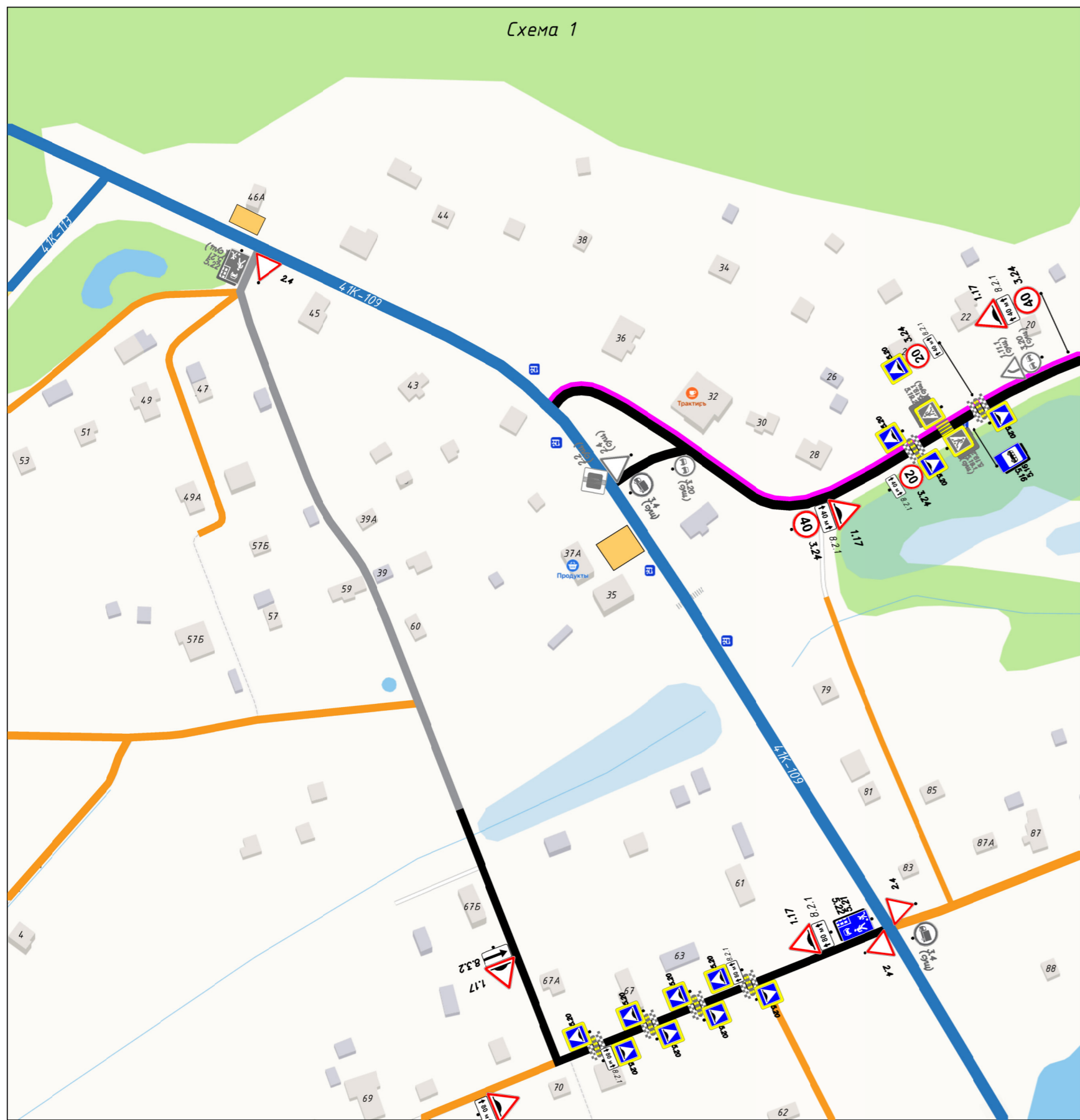
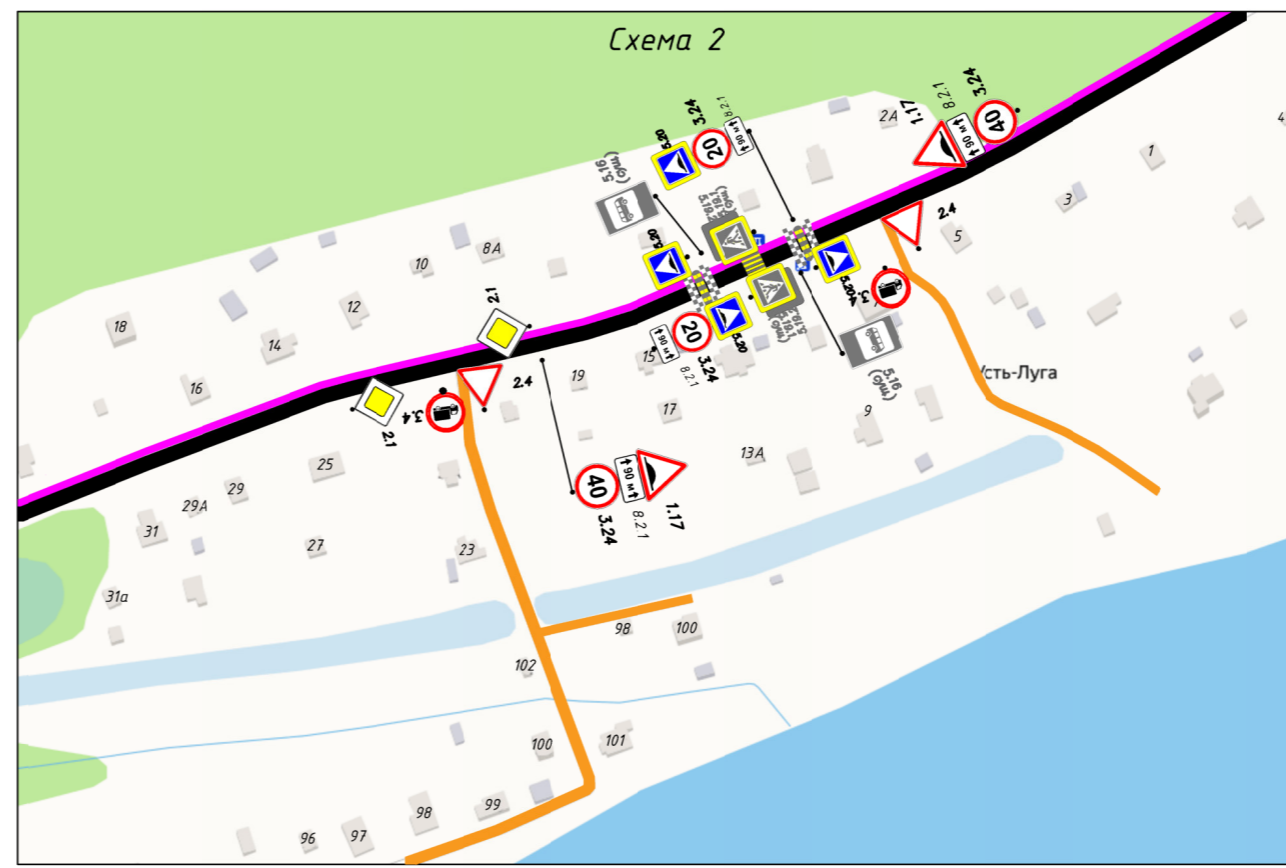


Схема 2



п. Усть-Луга.
Общая схема

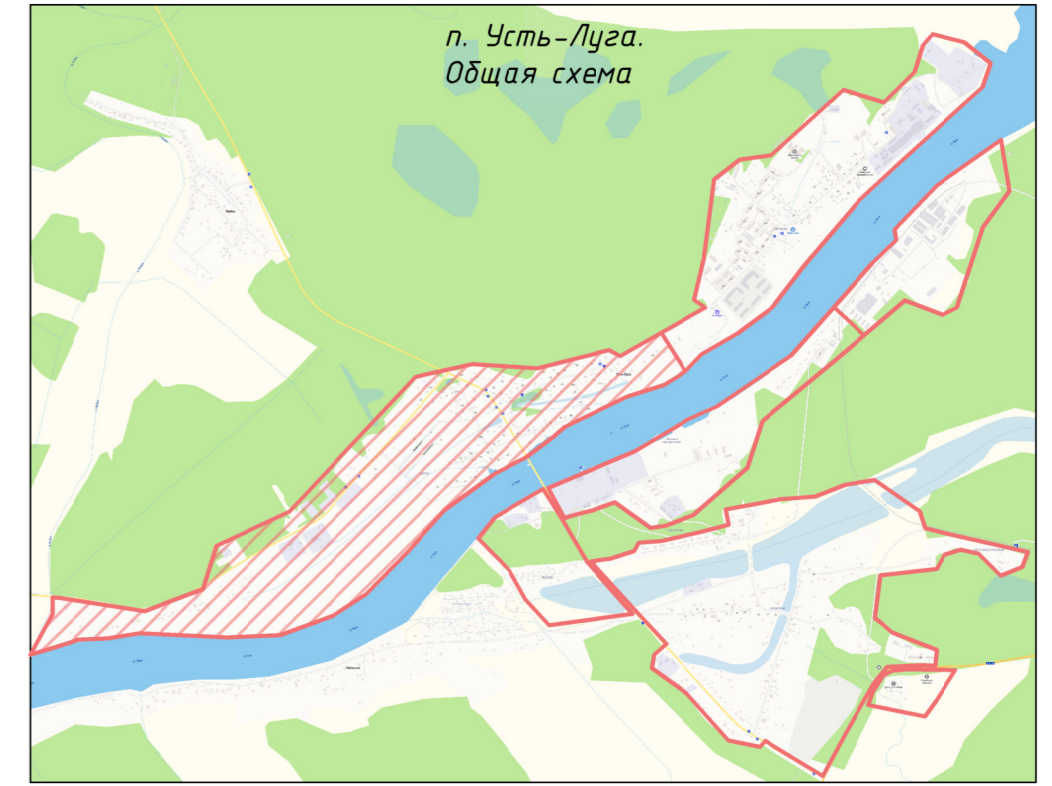


Схема 1

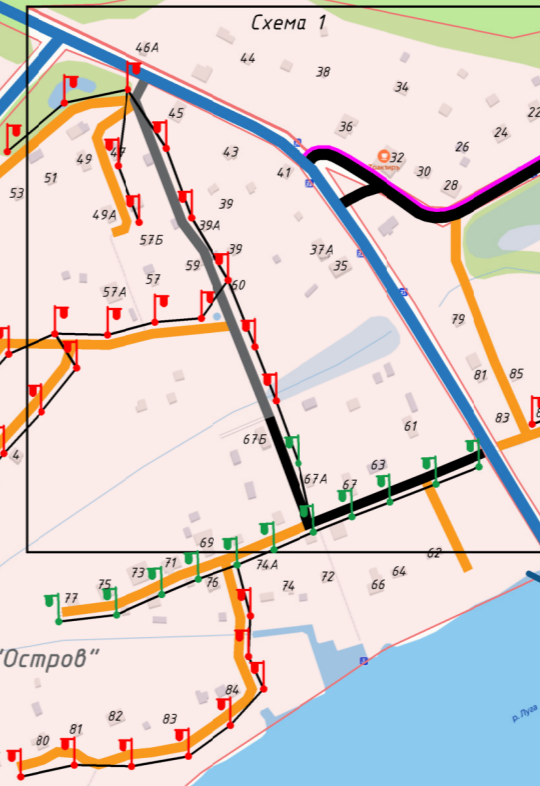
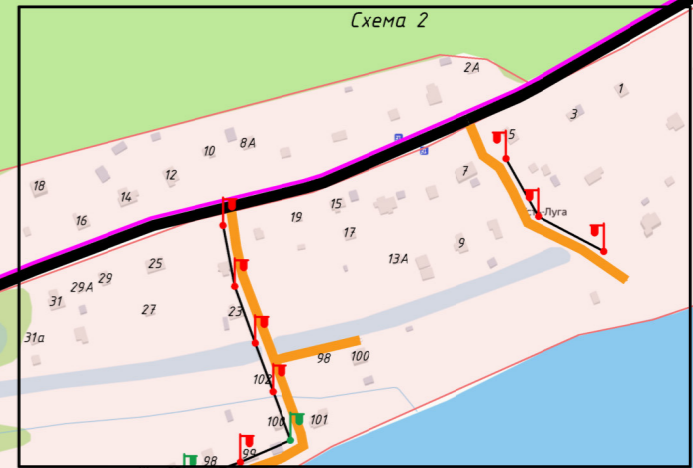


Схема 2



Условные обозначения:

- Автомобильные дороги регионального значения
- 41К-109 "Лужицы-Первое Мая";
- 41К-113 "Остров-Струпово".
- Улично-дорожная сеть с твердым покрытием (асфальт, ж/б)
- Улично-дорожная сеть с переходным покрытием (щебень, ПГС)
- Улично-дорожная сеть с грунтовым покрытием
- Перспективные пешеходные дорожки/тропуары
- Условные границы п. Усть-Луга, квартал "Остров"
- Организованные и неблагоустроенные парковки/стоянки
- ▽ 24 Проектируемый знак (цвет, ч/б)
- ▽ Существующий знак (серый)
- ▽ Существующее освещение
- ▽ Перспективное освещение
- ▽ ТСОДД, подлежащие замене

| Изм. | Кол. уч. | Лист | № док. | Подп. | Дата |
|-----------|----------|------|--------|-------|-------|
| Разраб. | Ватлин | | | | 07.24 |
| Пров. | Щирый | | | | 07.24 |
| Т.контр. | | | | | |
| Н. контр. | | | | | |
| Утв. | | | | | |

| | | | | | |
|--|--|--|--------------------------|------|--------|
| КСОДД 115/24 | | | | | |
| Усть-Лужское сельское поселение Кингисеппского муниципального района Ленинградской области | | | | | |
| Комплексная схема организации дорожного движения | | | Стадия | Лист | Листов |
| | | | СХ | 12 | 14 |
| п. Усть-Луга. Квартал Остров | | | ООО "НПГ "ЭНЕРГИЯ ПРАЙМ" | | |

Согласовано
Взам. инв. №
Подп. и дата
Инв. № подл.