



ООО «ЛенЗемКадастр»

Заказчик: ООО «Балтийская газотранспортная компания»

**ГАЗОПРОВОД-ОТВОД К
ГАЗОРАСПРЕДЕЛИТЕЛЬНОЙ СТАНЦИИ
«УСТЬ-ЛУГА» ОТ МАГИСТРАЛЬНОГО
ГАЗОПРОВОДА «КОХТЛА-ЯРВЕ–ЛЕНИНГРАД»
ПРОЕКТ ПЛАНИРОВКИ ТЕРРИТОРИИ И ПРОЕКТ
МЕЖЕВАНИЯ ТЕРРИТОРИИ В СОСТАВЕ ПРОЕКТА
ПЛАНИРОВКИ ТЕРРИТОРИИ
Том 5
Проект межевания территории**

1318-ЛЗК-П-220515-ПП

Генеральный директор
ООО «ЛенЗемКадастр»



Б.А. Хайытмурадов

Главный инженер



Д.Н. Пашков

Санкт-Петербург
2015

Инв. № подл.	Подп. и дата
Инв. № дубл.	Взам. инв. №
Подп. и дата	Подп. и дата

СОСТАВ ПРОЕКТА

№ тома	Обозначение	Наименование	Примечание
Том I		Основная часть проекта планировки. Положение о размещении объектов трубопроводного транспорта	
Том II		Основная часть проекта планировки. Графическая часть	
Том III		Материалы по обоснованию проекта планировки территории. Пояснительная записка	
Том IV		Материалы по обоснованию проекта планировки территории. Графическая часть	
Том V		Проект межевания территории	

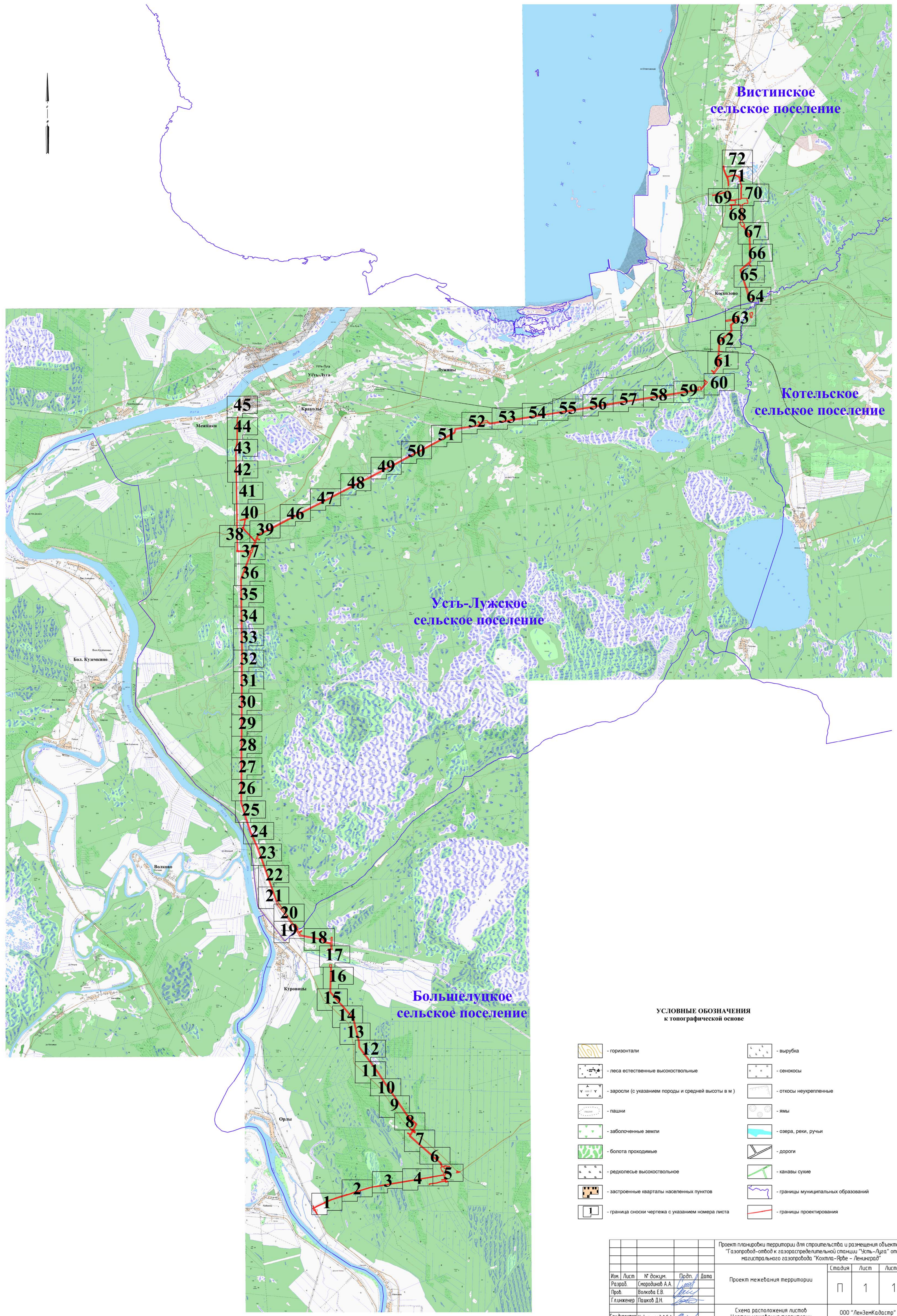
Инв. № дубл.					Подп. и дата					
						Взам. инв. №				
					1318-ЛЗК-П-220515-ПП					
Инв. № подл	Лит	Изм.	№ докум.	Подп.	Дата	Кингисеппский район Ленинградская область	Лит	Лист	Листов	
	Разраб.		Смородинов	<i>[Signature]</i>					2	
	Пров.		Пашков	<i>[Signature]</i>						
	Т. контр.									
	Н. контр.									
	Утв.		Хайытмурадов	<i>[Signature]</i>			ООО «ЛенЗемКадастр»			

СОДЕРЖАНИЕ

Название	Стр.
Чертеж межевания территории. М 1:2 000	4

Инв. № подл.	Подп. и дата	Инв. № дубл.	Взам. инв. №	Подп. и дата	1318-ЛЗК-П-220515-ПП					
Лит	Изм.	№ докум.	Подп.	Дата	Кингисеппский район Ленинградская область					
Разраб.	Смородинов	Пашков	Хаййтмурадов							
Пров.	Пашков									
Т. контр.										
Н. контр.										
Утв.	Хаййтмурадов				Лит	Лист	Листов	ООО «ЛенЗемКадастр»		
							3			

Имя, № лист, Погр. и дата, Взам. инв. №, Инв. № субл., Погр. и дата, Справ. №, Перв. проект.

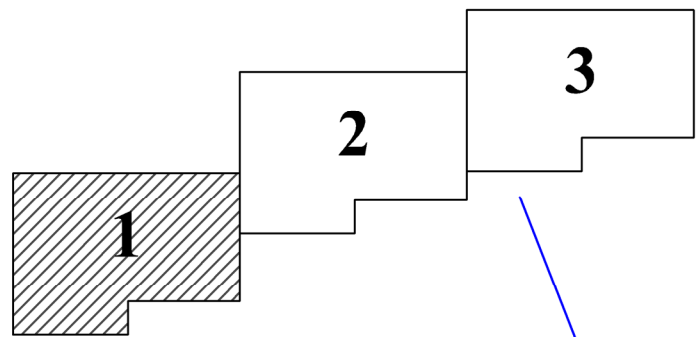


УСЛОВНЫЕ ОБОЗНАЧЕНИЯ к топографической основе

- | | | | |
|--|---|--|-------------------------------------|
| | - горизонтали | | - вырубка |
| | - леса естественные высокоствольные | | - сенокосы |
| | - заросли (с указанием породы и средней высоты в м) | | - откосы неукрепленные |
| | - пашни | | - ямы |
| | - заболоченные земли | | - озера, реки, ручьи |
| | - болота проходимые | | - дороги |
| | - редколесье высокоствольное | | - каналы сухие |
| | - застроенные кварталы населенных пунктов | | - границы муниципальных образований |
| | - граница сноски чертежа с указанием номера листа | | - границы проектирования |

Проект планировки территории для строительства и размещения объекта - "Газопровод-отвод к газораспределительной станции "Усть-Луга" от магистрального газопровода "Кохтла-Ярве - Ленинград"				Стадия	Лист	Листов		
Изм.	Лист	№ док.им.	Подп.	Дата	Проект межевания территории	П	1	1
Разраб.	Сморodinov A.A.							
Проб.	Волкова Е.В.							
Гл.инженер	Пашков Д.Н.							
Ин.директор	Хайтундров Б.А.				000 "ЛенЗемКадастр" Санкт-Петербург, 2015 г.			
Схема расположения листов Чертеж межевания территории М 14.0000								

Схема расположения листов

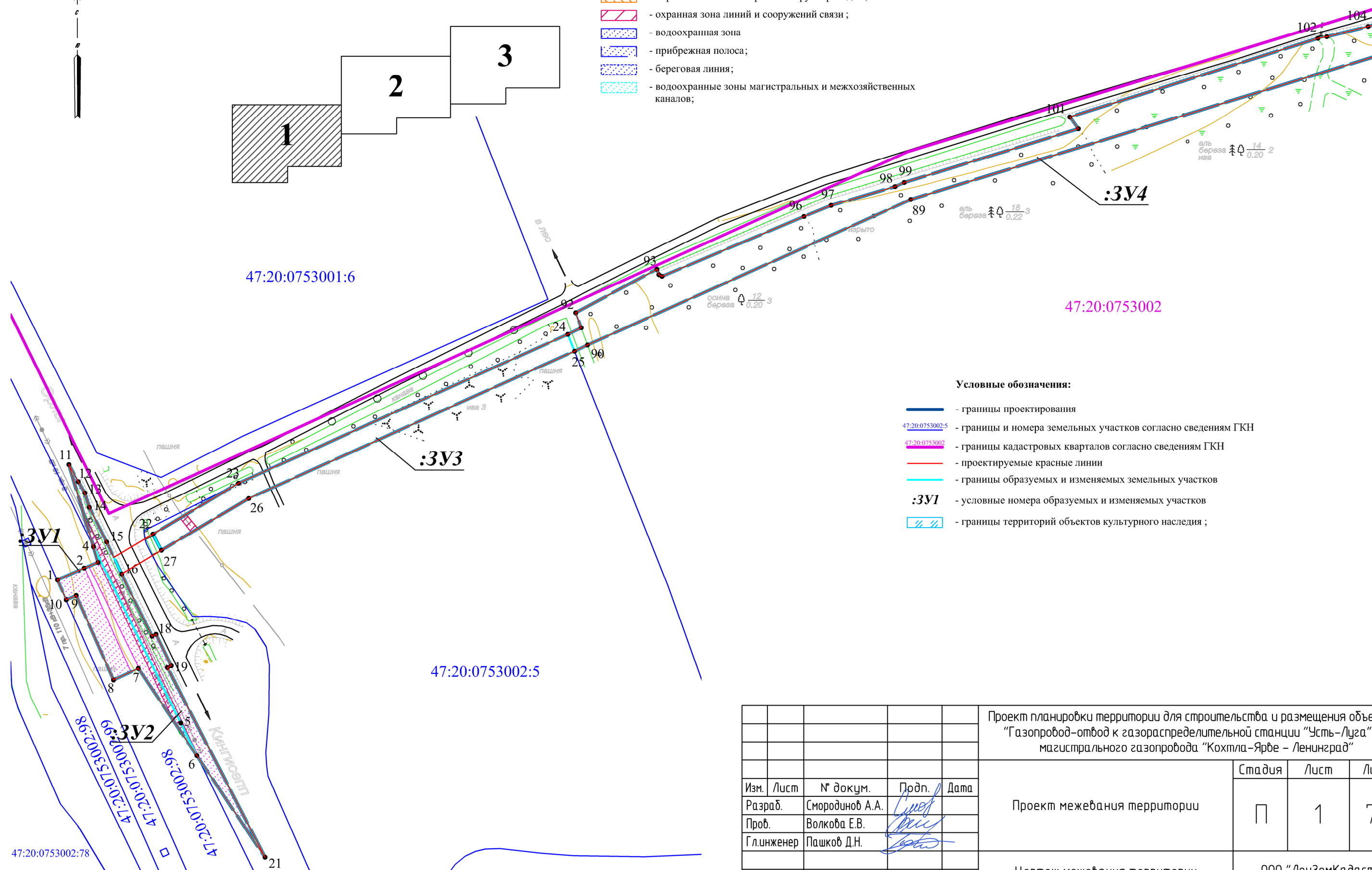


Границы зон с особыми условиями использования территорий

- охранная зона воздушных линий электропередачи;
- охранная зона магистральных трубопроводов;
- охранная зона линий и сооружений связи;
- водоохранная зона;
- прибрежная полоса;
- береговая линия;
- водоохранные зоны магистральных и межхозяйственных каналов;

Условные обозначения:

- границы проектирования
- 47:20:0753002:5 - границы и номера земельных участков согласно сведениям ГКН
- 47:20:0753002 - границы кадастровых кварталов согласно сведениям ГКН
- проектируемые красные линии
- границы образуемых и изменяемых земельных участков
- :3У1 - условные номера образуемых и изменяемых участков
- границы территорий объектов культурного наследия;



					Проект планировки территории для строительства и размещения объекта – "Газопровод-отвод к газораспределительной станции "Усть-Луга" от магистрального газопровода "Кохтла-Ярбе – Ленинград"			
						Стадия	Лист	Листов
Изм.	Лист	№ докум.	Подп.	Дата	Проект межевания территории	П	1	72
Разраб.	Смородинов А.А.		<i>Смородинов</i>					
Проб.	Волкова Е.В.		<i>Волкова</i>					
Гл.инженер	Пашков Д.Н.		<i>Пашков</i>		Чертеж межевания территории М 1:2000	ООО "ЛенЗемКадастр" Санкт-Петербург, 2015 г.		
Ген.директор	Хайытмурадов Б.А.		<i>Хайытмурадов</i>					

Перв. примен.

Справ. №

Подп. и дата

Инв. № дубл.

Взам. инв. №

Подп. и дата

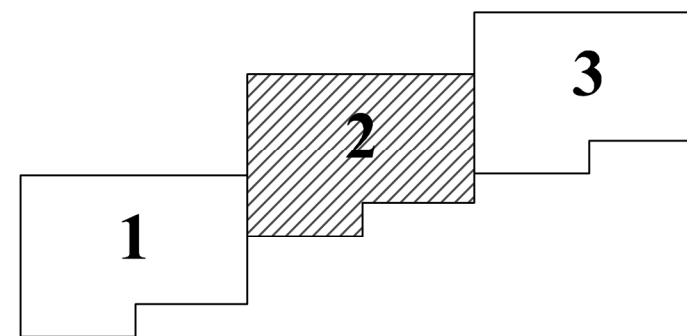
Инв. № подл.



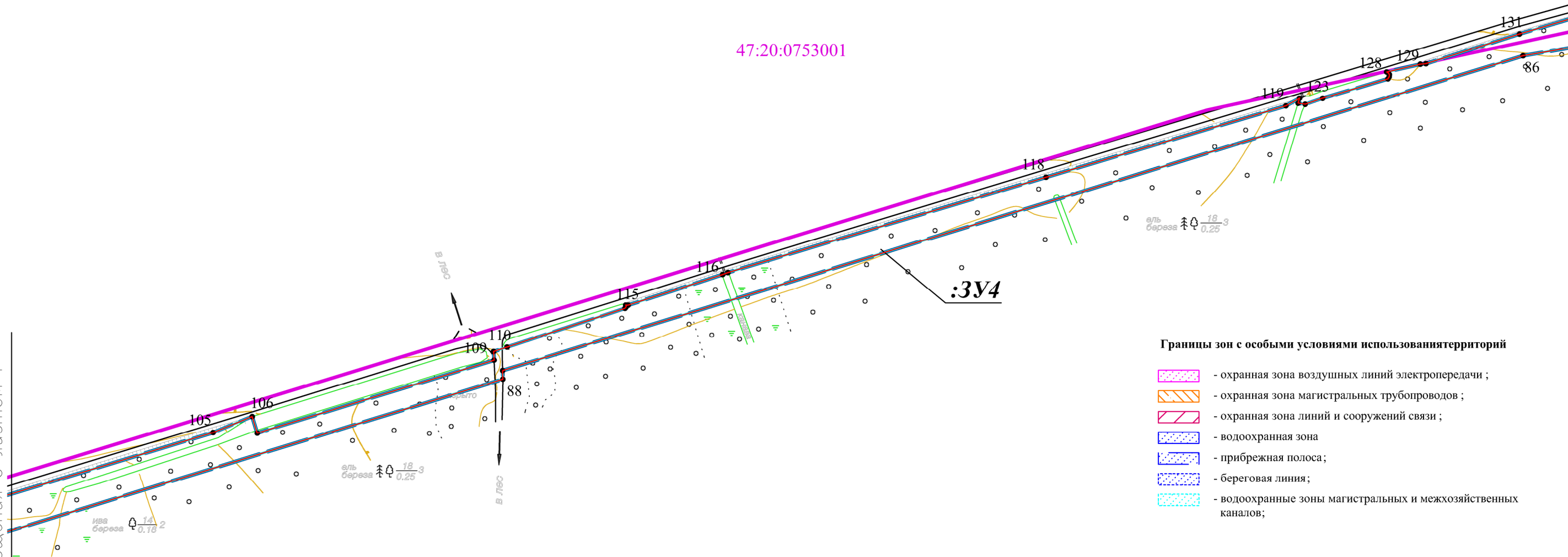
Условные обозначения:

- границы проектирования
- границы и номера земельных участков согласно сведениям ГКН
- границы кадастровых кварталов согласно сведениям ГКН
- проектируемые красные линии
- границы образуемых и изменяемых земельных участков
- условные номера образуемых и изменяемых участков
- границы территорий объектов культурного наследия ;

Схема расположения листов



Линия совмещения с листом 1



Линия совмещения с листом 3

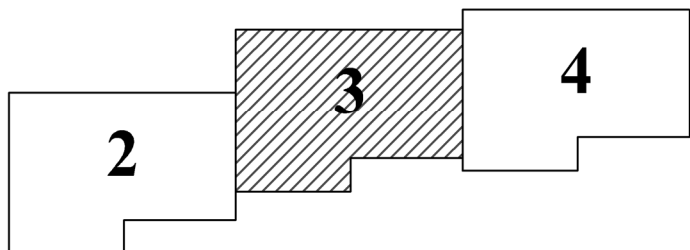
Границы зон с особыми условиями использования территорий

- охранный зона воздушных линий электропередачи ;
- охранный зона магистральных трубопроводов ;
- охранный зона линий и сооружений связи ;
- водоохранная зона
- прибрежная полоса ;
- береговая линия ;
- водоохранная зоны магистральных и межхозяйственных каналов ;

					Проект планировки территории для строительства и размещения объекта – “Газопровод–отвод к газораспределительной станции “Усть-Луга” от магистрального газопровода “Кохтла-Ярбе – Ленинград”			
					Стадия	Лист	Листов	
Изм.	Лист	№ докум.	Подп.	Дата	Проект межевания территории	П	2	72
Разраб.		Смородинов А.А.						
Проб.		Волкова Е.В.						
Гл.инженер		Пашков Д.Н.						
Ген.директор		Хайытмурадов Б.А.			Чертеж межевания территории М 1:2000			
					ООО “ЛенЗемКадастр” Санкт-Петербург, 2015 г.			



Схема расположения листов

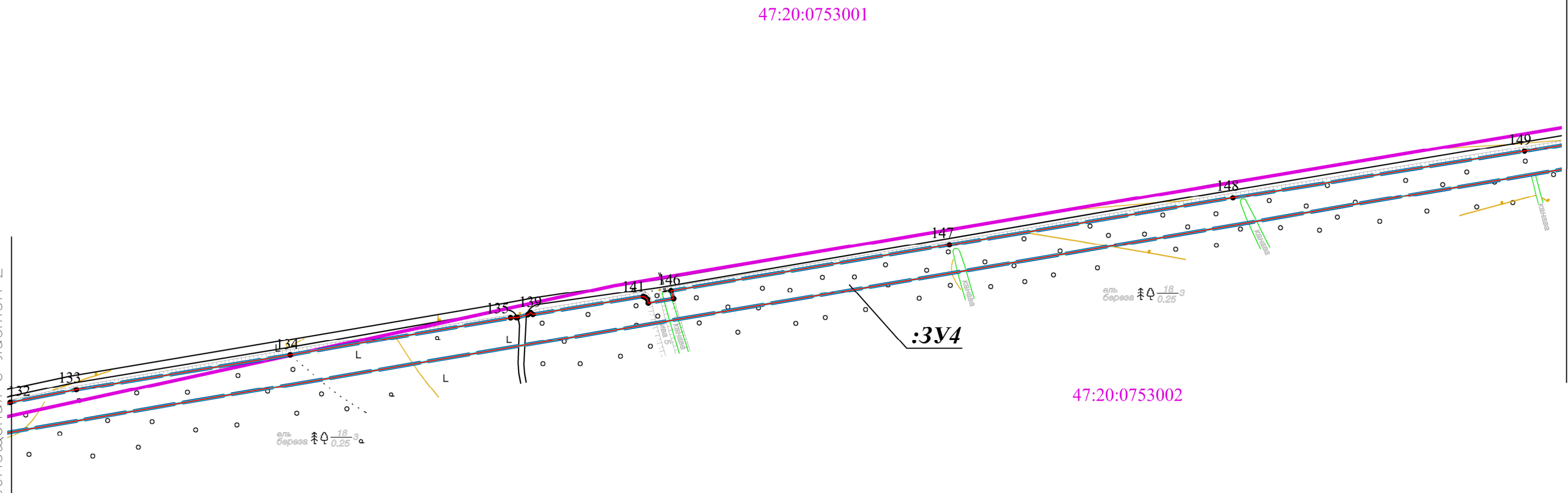


Условные обозначения:

- границы проектирования
- 47:20:0753002-5 - границы и номера земельных участков согласно сведениям ГКН
- 47:20:0753002 - границы кадастровых кварталов согласно сведениям ГКН
- проектируемые красные линии
- границы образуемых и изменяемых земельных участков
- :3У1 - условные номера образуемых и изменяемых участков
- границы территорий объектов культурного наследия ;

Линия совмещения с листом 2

Линия совмещения с листом 4



Границы зон с особыми условиями использования территорий

- охранный зона воздушных линий электропередачи ;
- охранный зона магистральных трубопроводов ;
- охранный зона линий и сооружений связи ;
- водоохранная зона
- прибрежная полоса ;
- береговая линия ;
- водоохранная зоны магистральных и межхозяйственных каналов ;

					Проект планировки территории для строительства и размещения объекта – “Газопровод-отвод к газораспределительной станции “Усть-Луга” от магистрального газопровода “Кохтла-Ярве – Ленинград”			
Изм.	Лист	№ докум.	Подп.	Дата	Проект межевания территории	Стадия	Лист	Листов
Разраб.	Смородинов А.А.		<i>Смородинов</i>			П	3	72
Проб.	Волкова Е.В.		<i>Волкова</i>					
Гл.инженер	Пашков Д.Н.		<i>Пашков</i>					
Ген.директор	Хайытмурадов Б.А.		<i>Хайытмурадов</i>		Чертеж межевания территории М 1:2000	ООО “ЛенземКадастр” Санкт-Петербург, 2015 г.		

Перб. примен.

Справ. №

Подп. и дата

Инб. № дубл.

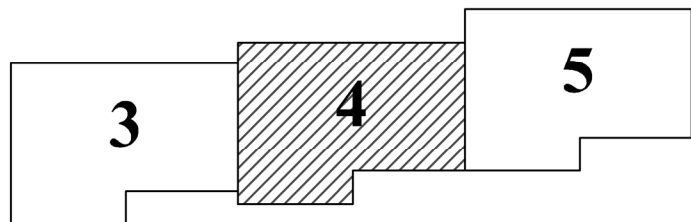
Взам. инб. №

Подп. и дата

Инб. № подл.



Схема расположения листов



Условные обозначения:

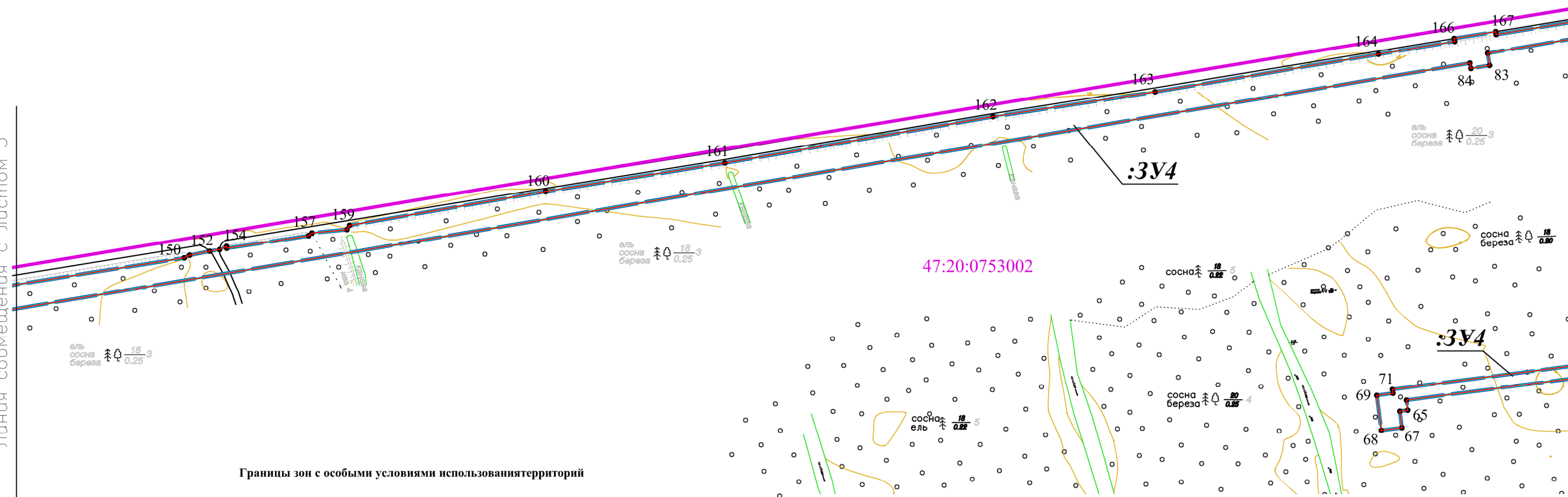
- границы проектирования
- 47:20:0753002:5 - границы и номера земельных участков согласно сведениям ГКН
- 47:20:0753002 - границы кадастровых кварталов согласно сведениям ГКН
- проектируемые красные линии
- границы образуемых и изменяемых земельных участков
- :3У1** - условные номера образуемых и изменяемых участков
- границы территорий объектов культурного наследия ;

47:20:0753001

47:20:0753002

Линия совмещения с листом 3

Линия совмещения с листом 5



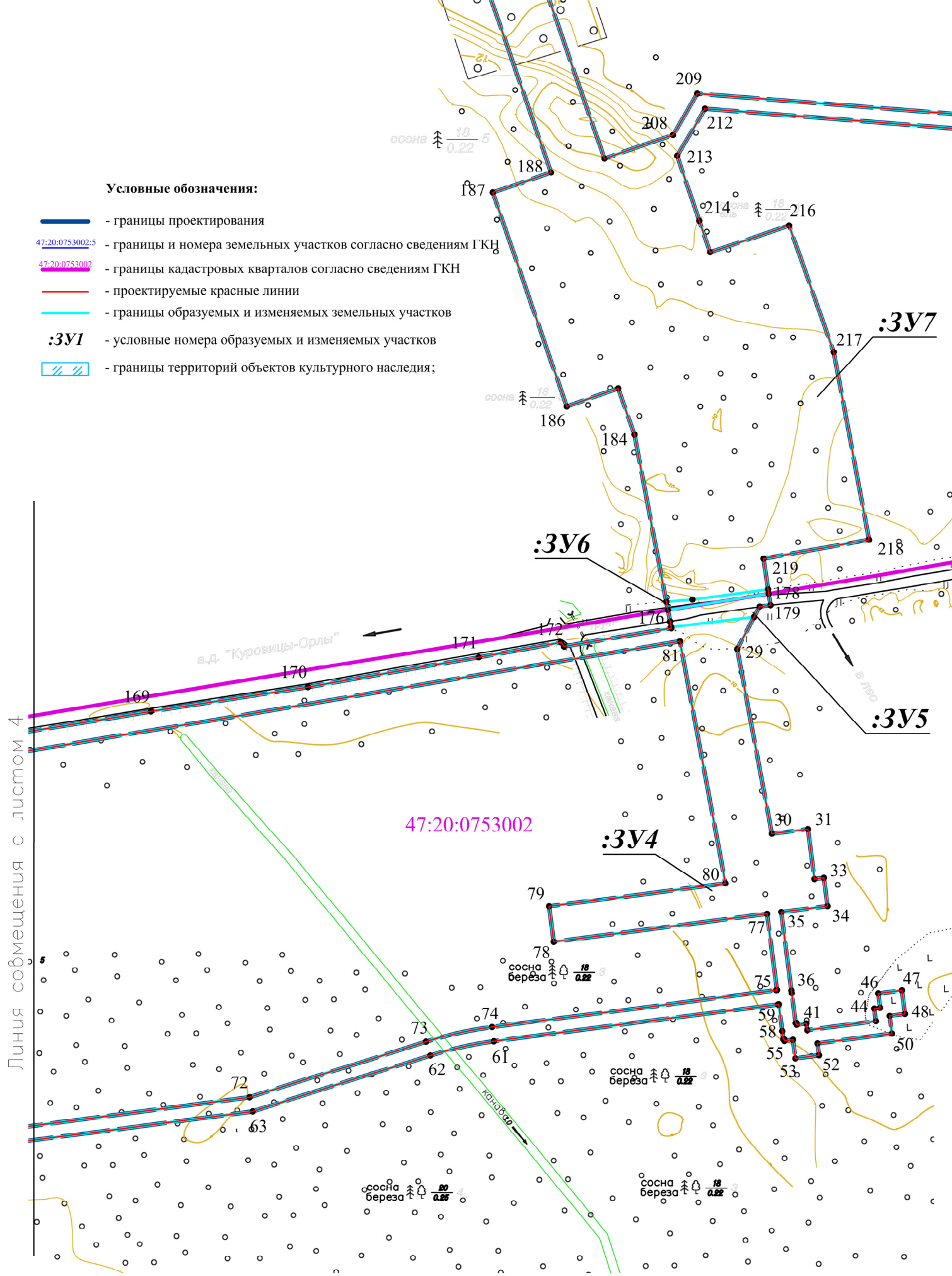
Границы зон с особыми условиями использования территорий

- охранный зона воздушных линий электропередачи ;
- охранный зона магистральных трубопроводов ;
- охранный зона линий и сооружений связи ;
- водоохранная зона
- прибрежная полоса ;
- береговая линия ;
- водоохранная зоны магистральных и межхозяйственных каналов ;

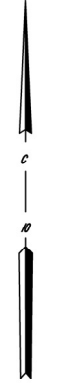
					Проект планировки территории для строительства и размещения объекта – "Газопровод-отвод к газораспределительной станции "Усть-Луга" от магистрального газопровода "Кохтла-Ярве – Ленинград"			
Изм.	Лист	№ докум.	Подп.	Дата	Проект межевания территории	Стадия	Лист	Листов
Разраб.		Смородинов А.А.	<i>Смородинов</i>			П	4	72
Проб.		Волкова Е.В.	<i>Волкова</i>					
Гл.инженер		Пашков Д.Н.	<i>Пашков</i>					
Ген.директор		Хайытмурадов Б.А.	<i>Хайытмурадов</i>		Чертеж межевания территории М 1:2000	ООО "ЛенЗемКадастр" Санкт-Петербург, 2015 г.		

Перв. примен.
Справ. №
Подп. и дата
Инв. № дубл.
Взам. инв. №
Подп. и дата
Инв. № подл.

Линия совмещения с листом 6

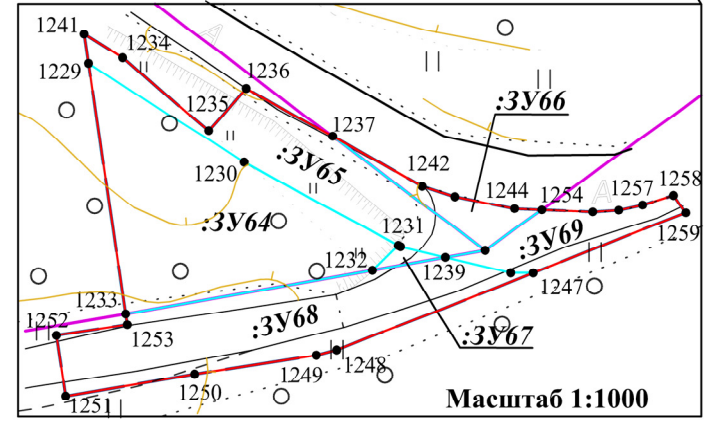
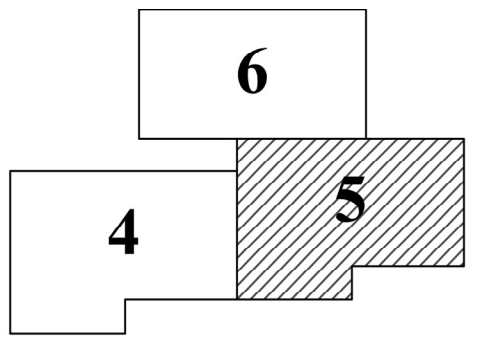


- Границы зон с особыми условиями использования территорий**
- охранный зона воздушных линий электропередачи;
 - охранный зона магистральных трубопроводов;
 - охранный зона линий и сооружений связи;
 - водоохранная зона;
 - прибрежная полоса;
 - береговая линия;
 - водоохранная зоны магистральных и межхозяйственных каналов;



- Условные обозначения:**
- границы проектирования
 - границы и номера земельных участков согласно сведениям ГКН
 - границы кадастровых кварталов согласно сведениям ГКН
 - проектируемые красные линии
 - границы образуемых и изменяемых земельных участков
 - :3У1** - условные номера образуемых и изменяемых участков
 - границы территорий объектов культурного наследия;

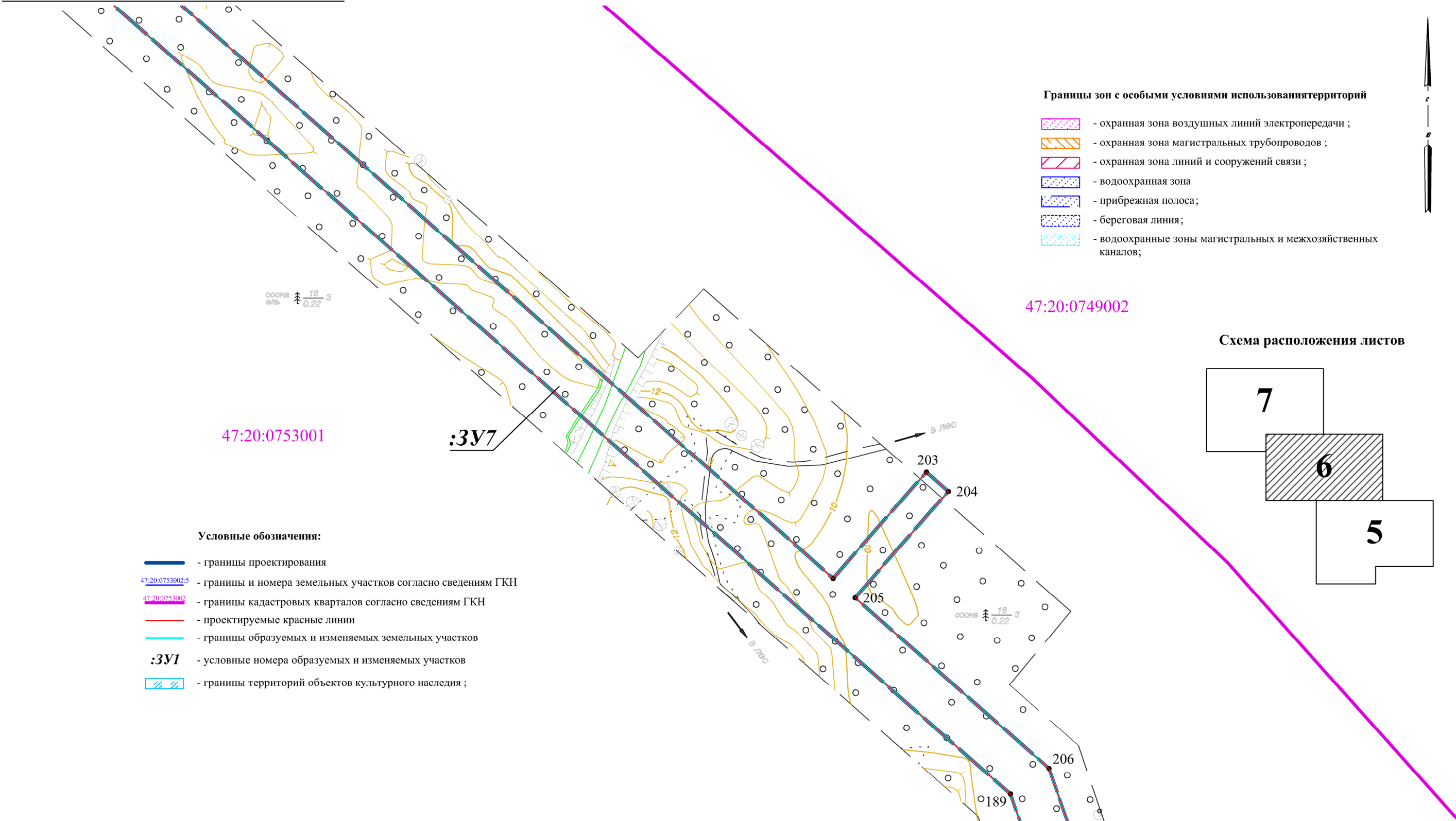
Схема расположения листов



Проект планировки территории для строительства и размещения объекта – “Газопровод–отвод к газораспределительной станции “Усть–Луга” от магистрального газопровода “Кохтла–Ярве – Ленинград”				
Проект межевания территории				
Чертеж межевания территории М 1:2000				
Изм.	Лист	№ докум.	Подп.	Дата
Разраб.	Смородинов А.А.			
Проб.	Волкова Е.В.			
Г.л.инженер	Пашков Д.Н.			
Ген.директор	Хайытмурадов Б.А.			
Стадия			Лист	Листов
П			5	72
ООО “ЛенЗемКадастр” Санкт–Петербург, 2015 г.				

Перв. примен.
Справ. №
Подп. и дата
Инв. № дубл.
Взам. инв. №
Подп. и дата
Инв. № подл.

Линия совмещения с листом 7

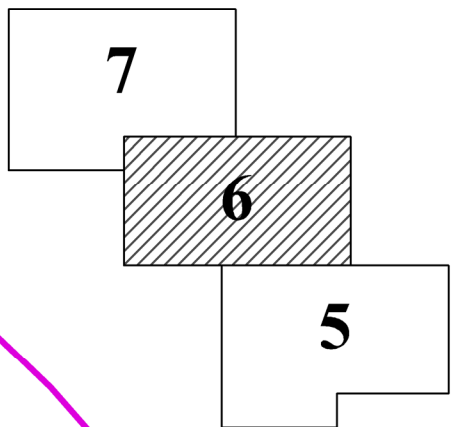


Границы зон с особыми условиями использования территорий

- охранная зона воздушных линий электропередачи ;
- охранная зона магистральных трубопроводов ;
- охранная зона линий и сооружений связи ;
- водоохранная зона
- прибрежная полоса;
- береговая линия;
- водоохранные зоны магистральных и межхозяйственных каналов;

- Условные обозначения:**
- границы проектирования
 - 47:20:0753002-5 - границы и номера земельных участков согласно сведениям ГКН
 - 47:20:0753002 - границы кадастровых кварталов согласно сведениям ГКН
 - проектируемые красные линии
 - границы образуемых и изменяемых земельных участков
 - :3У1 - условные номера образуемых и изменяемых участков
 - границы территорий объектов культурного наследия ;

Схема расположения листов

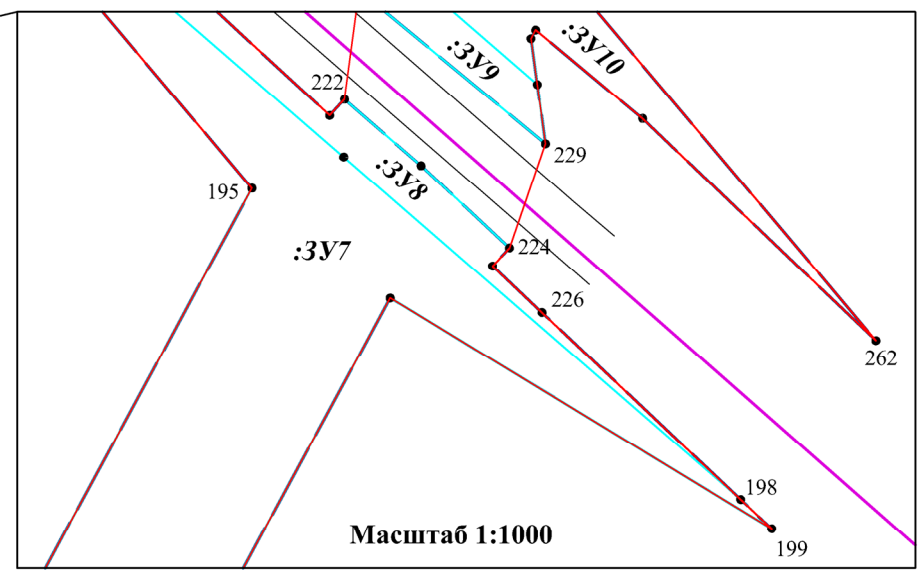
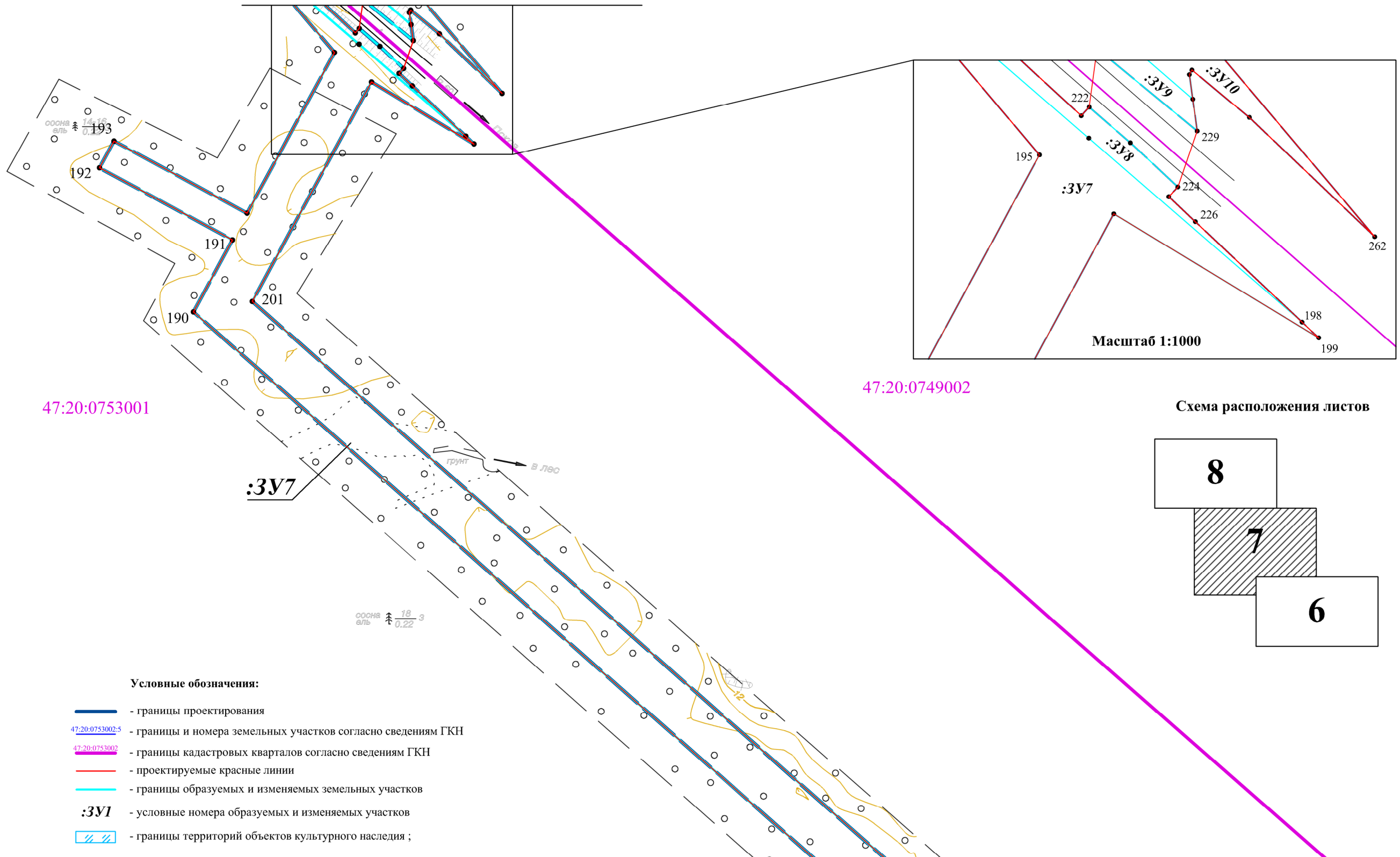


Линия совмещения с листом 5

					Проект планировки территории для строительства и размещения объекта – “Газопровод-отвод к газораспределительной станции “Усть-Луга” от магистрального газопровода “Кохтла-Ярбе – Ленинград”			
Изм.	Лист	№ докум.	Подп.	Дата	Проект межевания территории	Стадия	Лист	Листов
Разраб.		Смородинов А.А.				П	6	72
Проб.		Волкова Е.В.						
Гл.инженер		Пашков Д.Н.						
Ген.директор		Хайытмурадов Б.А.			Чертеж межевания территории М 1:2000	ООО “ЛенЗемКадастр” Санкт-Петербург, 2015 г.		

Перв. примен.
Справ. №
Подп. и дата
Инв. № дубл.
Взам. инв. №
Подп. и дата
Инв. № подл.

Линия совмещения с листом 8



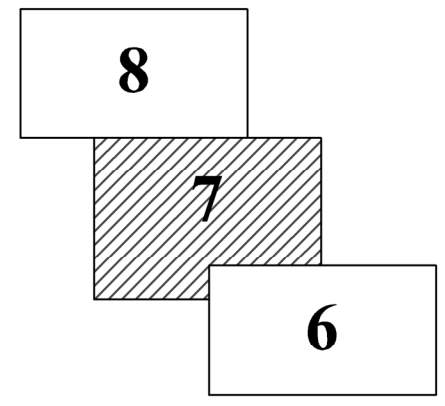
47:20:0753001

47:20:0749002

:3У7

сосна аль 18 3
0,22

Схема расположения листов



Условные обозначения:

- границы проектирования
- 47:20:0753002:5 - границы и номера земельных участков согласно сведениям ГКН
- 47:20:0753002 - границы кадастровых кварталов согласно сведениям ГКН
- проектируемые красные линии
- границы образуемых и изменяемых земельных участков
- :3У1 - условные номера образуемых и изменяемых участков
- границы территорий объектов культурного наследия ;

Границы зон с особыми условиями использования территорий

- охранный зона воздушных линий электропередачи ;
- охранный зона магистральных трубопроводов ;
- охранный зона линий и сооружений связи ;
- водоохранная зона
- прибрежная полоса ;
- береговая линия ;
- водоохранные зоны магистральных и межхозяйственных каналов ;

Линия совмещения с листом 6

					Проект планировки территории для строительства и размещения объекта – “Газопровод-отвод к газораспределительной станции “Усть-Луга” от магистрального газопровода “Кохтла-Ярве – Ленинград”			
Изм.	Лист	№ докум.	Подп.	Дата	Проект межевания территории	Стадия	Лист	Листов
Разраб.	Смородинов А.А.					П	7	72
Проб.	Волкова Е.В.							
Гл.инженер	Пашков Д.Н.							
Ген.директор	Хайытмурадов Б.А.				Чертеж межевания территории М 1:2000	ООО “ЛенЗемКадастр” Санкт-Петербург, 2015 г.		

Перв. примен.

Справ. №

Подп. и дата

Инв. № дубл.







Взам. инв. №

Подп. и дата








Инв. № подл.

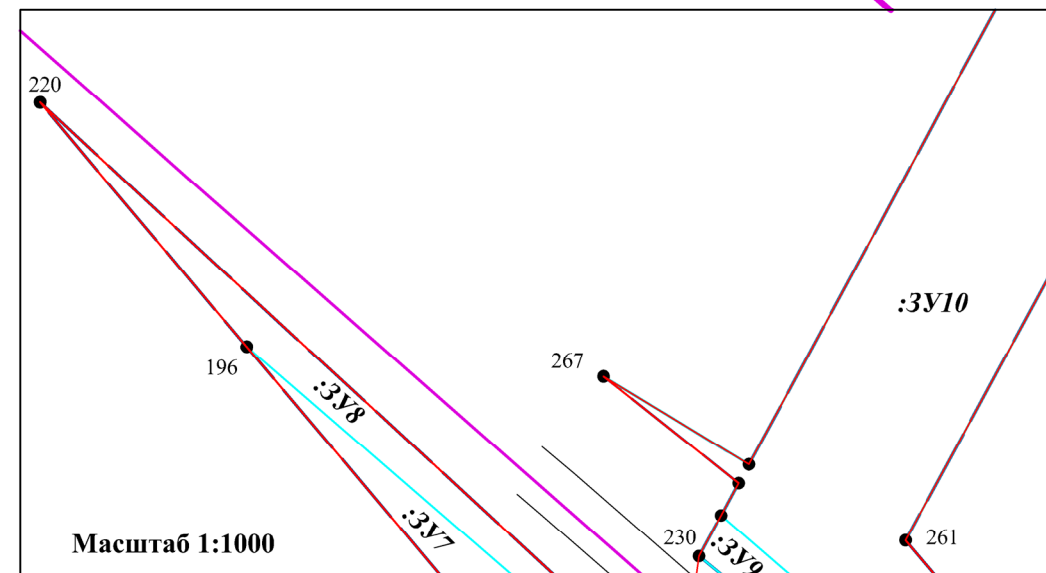
Линия совмещения с листом 9

Условные обозначения:

-  - границы проектирования
-  47:20:0753002-5 - границы и номера земельных участков согласно сведениям ГКН
-  47:20:0753002 - границы кадастровых кварталов согласно сведениям ГКН
-  - проектируемые красные линии
-  - границы образуемых и изменяемых земельных участков
- :3У1** - условные номера образуемых и изменяемых участков
-  - границы территорий объектов культурного наследия ;

Границы зон с особыми условиями использования территорий

-  - охранный зона воздушных линий электропередачи ;
-  - охранный зона магистральных трубопроводов ;
-  - охранный зона линий и сооружений связи ;
-  - водоохранная зона
-  - прибрежная полоса ;
-  - береговая линия ;
-  - водоохранные зоны магистральных и межхозяйственных каналов ;



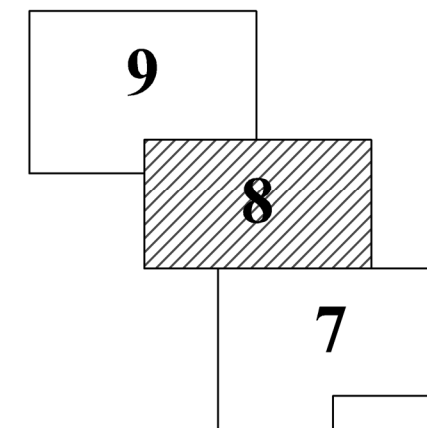
47:20:0749002

47:20:0753001

:3У10

Линия совмещения с листом 7

Схема расположения листов



					Проект планировки территории для строительства и размещения объекта – "Газопровод-отвод к газораспределительной станции "Усть-Луга" от магистрального газопровода "Кохтла-Ярве – Ленинград"			
Изм.	Лист	№ докум.	Подп.	Дата	Проект межевания территории	Стадия	Лист	Листов
Разраб.	Смородинов А.А.		<i>Смор</i>			П	8	72
Проб.	Волкова Е.В.		<i>Вол</i>					
Гл.инженер	Пашков Д.Н.		<i>Паш</i>		Чертеж межевания территории М 1:2000	ООО "ЛенЗемКадастр" Санкт-Петербург, 2015 г.		
Ген.директор	Хайытмурадов Б.А.		<i>Хай</i>					

Перв. примен.	
Справ. №	
Подп. и дата	
Инв. № дубл.	
Взам. инв. №	
Подп. и дата	
Инв. № подл.	

Линия совмещения с листом 10

Границы зон с особыми условиями использования территорий








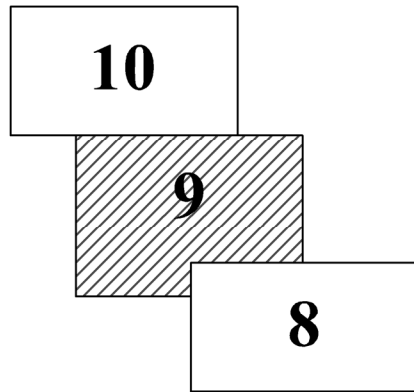
-  - охранный зона воздушных линий электропередачи ;
-  - охранный зона магистральных трубопроводов ;
-  - охранный зона линий и сооружений связи ;
-  - водоохранная зона
-  - прибрежная полоса;
-  - береговая линия;
-  - водоохранные зоны магистральных и межхозяйственных каналов;



Схема расположения листов



10

9

8







47:20:0749002

47:20:0753001





:3У10

ель береза 16-3
0,25

Условные обозначения:

-  - границы проектирования
-  - границы и номера земельных участков согласно сведениям ГКН
-  - границы кадастровых кварталов согласно сведениям ГКН
-  - проектируемые красные линии
-  - границы образуемых и изменяемых земельных участков
- :3У1** - условные номера образуемых и изменяемых участков
-  - границы территорий объектов культурного наследия ;








Линия совмещения с листом 8

					Проект планировки территории для строительства и размещения объекта – “Газопровод-отвод к газораспределительной станции “Усть-Луга” от магистрального газопровода “Кохтла-Ярве – Ленинград”			
					Стадия	Лист	Листов	
Изм.	Лист	№ докум.	Подп.	Дата	Проект межевания территории	П	9	72
Разраб.		Смородинов А.А.						
Проб.		Волкова Е.В.						
Гл.инженер		Пашков Д.Н.						
Ген.директор		Хайытмурадов Б.А.			Чертеж межевания территории М 1:2000			
					ООО “ЛенЗемКадастр” Санкт-Петербург, 2015 г.			

Перв. примен.	
Справ. №	
Подп. и дата	
Инв. № дубл.	
Взам. инв. №	
Подп. и дата	
Инв. № подл.	

Линия совмещения с листом 11

Условные обозначения:

-  - границы проектирования
-  47:20:0753002-5 - границы и номера земельных участков согласно сведениям ГКН
-  47:20:0753002 - границы кадастровых кварталов согласно сведениям ГКН
-  - проектируемые красные линии
-  - границы образуемых и изменяемых земельных участков
-  :3У1 - условные номера образуемых и изменяемых участков
-  - границы территорий объектов культурного наследия ;

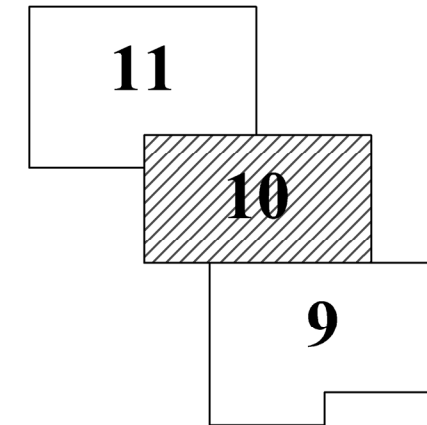


47:20:0753001

47:20:0749002








:3У10

Схема расположения листов







глубина $\approx 0,25$ м

Границы зон с особыми условиями использования территорий

-  - охранный зона воздушных линий электропередачи ;
-  - охранный зона магистральных трубопроводов ;
-  - охранный зона линий и сооружений связи ;
-  - водоохранная зона
-  - прибрежная полоса ;
-  - береговая линия ;
-  - водоохранная зоны магистральных и межхозяйственных каналов ;

9








Линия совмещения с листом 9

					Проект планировки территории для строительства и размещения объекта – “Газопровод-отвод к газораспределительной станции “Усть-Луга” от магистрального газопровода “Кохтла-Ярве – Ленинград”			
Изм.	Лист	№ докум.	Подп.	Дата	Проект межевания территории	Стадия	Лист	Листов
Разраб.		Смородинов А.А.				П	10	72
Проб.		Волкова Е.В.						
Гл.инженер		Пашков Д.Н.						
Ген.директор		Хайытмурадов Б.А.			Чертеж межевания территории М 1:2000	ООО “ЛенЗемКадастр” Санкт-Петербург, 2015 г.		

Перв. примен.	
Справ. №	
Подп. и дата	
Инв. № дубл.	
Взам. инв. №	
Подп. и дата	
Инв. № подл.	

Линия совмещения с листом 12

Границы зон с особыми условиями использования территорий

-  - охранная зона воздушных линий электропередачи ;
-  - охранная зона магистральных трубопроводов ;
-  - охранная зона линий и сооружений связи ;
-  - водоохранная зона
-  - прибрежная полоса;
-  - береговая линия;
-  - водоохранные зоны магистральных и межхозяйственных каналов;

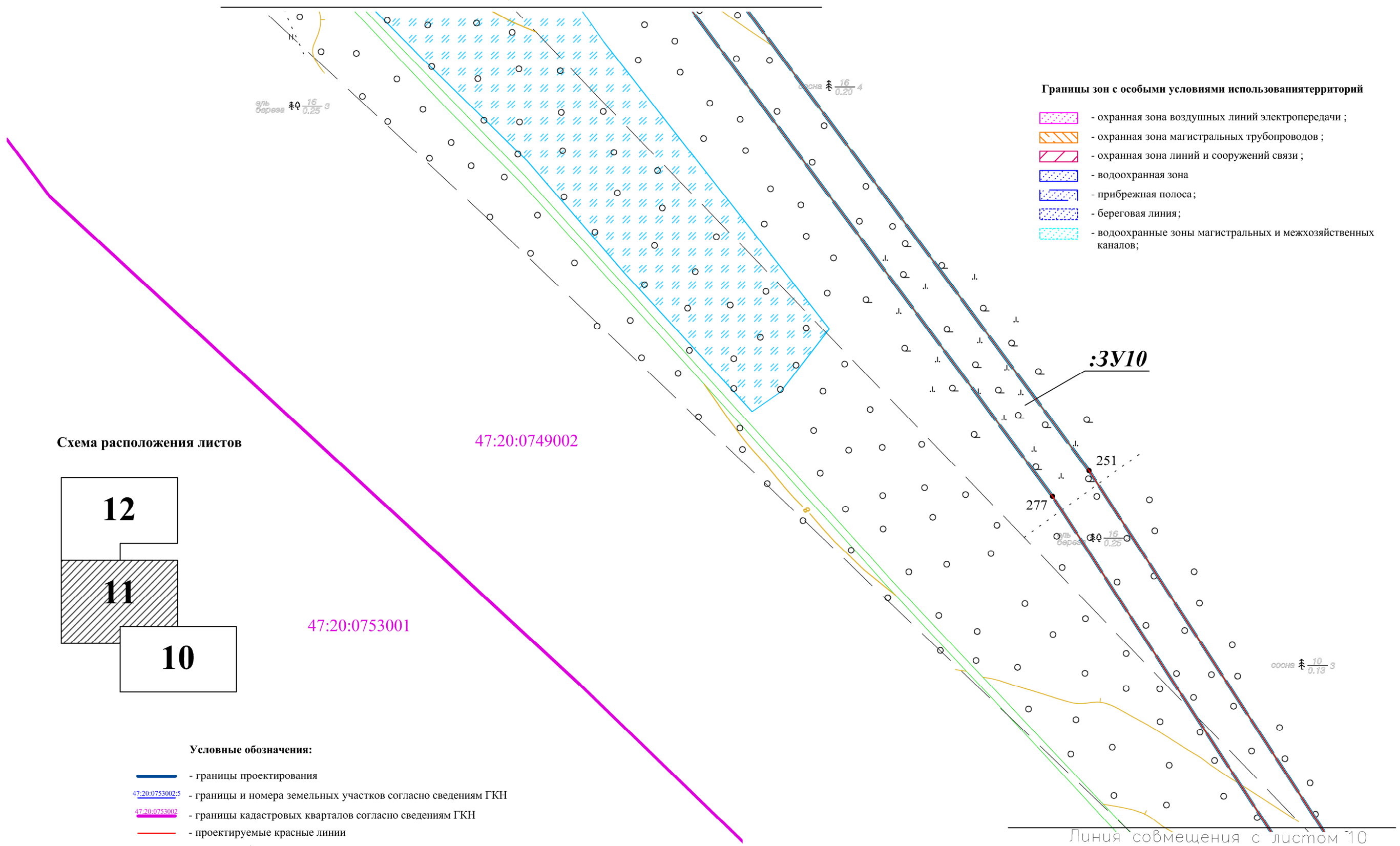
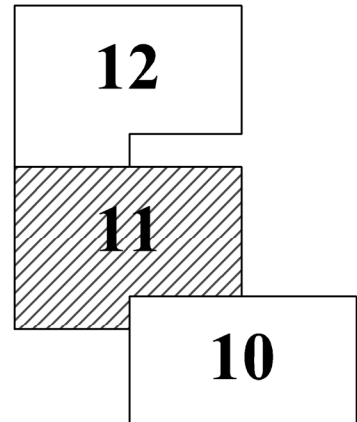









Схема расположения листов







47:20:0749002

47:20:0753001

Условные обозначения:

-  - границы проектирования
-  47:20:0753002-5 - границы и номера земельных участков согласно сведениям ГКН
-  47:20:0753002 - границы кадастровых кварталов согласно сведениям ГКН
-  - проектируемые красные линии
-  - границы образуемых и изменяемых земельных участков
-  :3У1 - условные номера образуемых и изменяемых участков
-  - границы территорий объектов культурного наследия ;

Линия совмещения с листом 10

					Проект планировки территории для строительства и размещения объекта - "Газопровод-отвод к газораспределительной станции "Усть-Луга" от магистрального газопровода "Кохтла-Ярве - Ленинград"			
					Стадия	Лист	Листов	
Изм.	Лист	№ докум.	Подп.	Дата	Проект межевания территории	П	11	72
Разраб.		Смородинов А.А.						
Проб.		Волкова Е.В.						
Гл.инженер		Пашков Д.Н.						
Ген.директор		Хайытмурадов Б.А.			Чертеж межевания территории М 1:2000			
					ООО "ЛенЗемКадастр" Санкт-Петербург, 2015 г.			

Перв. примен.	Справ. №	Подп. и дата	Инв. № дубл.	Взам. инв. №	Подп. и дата	Инв. № подл.
---------------	----------	--------------	--------------	--------------	--------------	--------------

Линия совмещения с листом 13

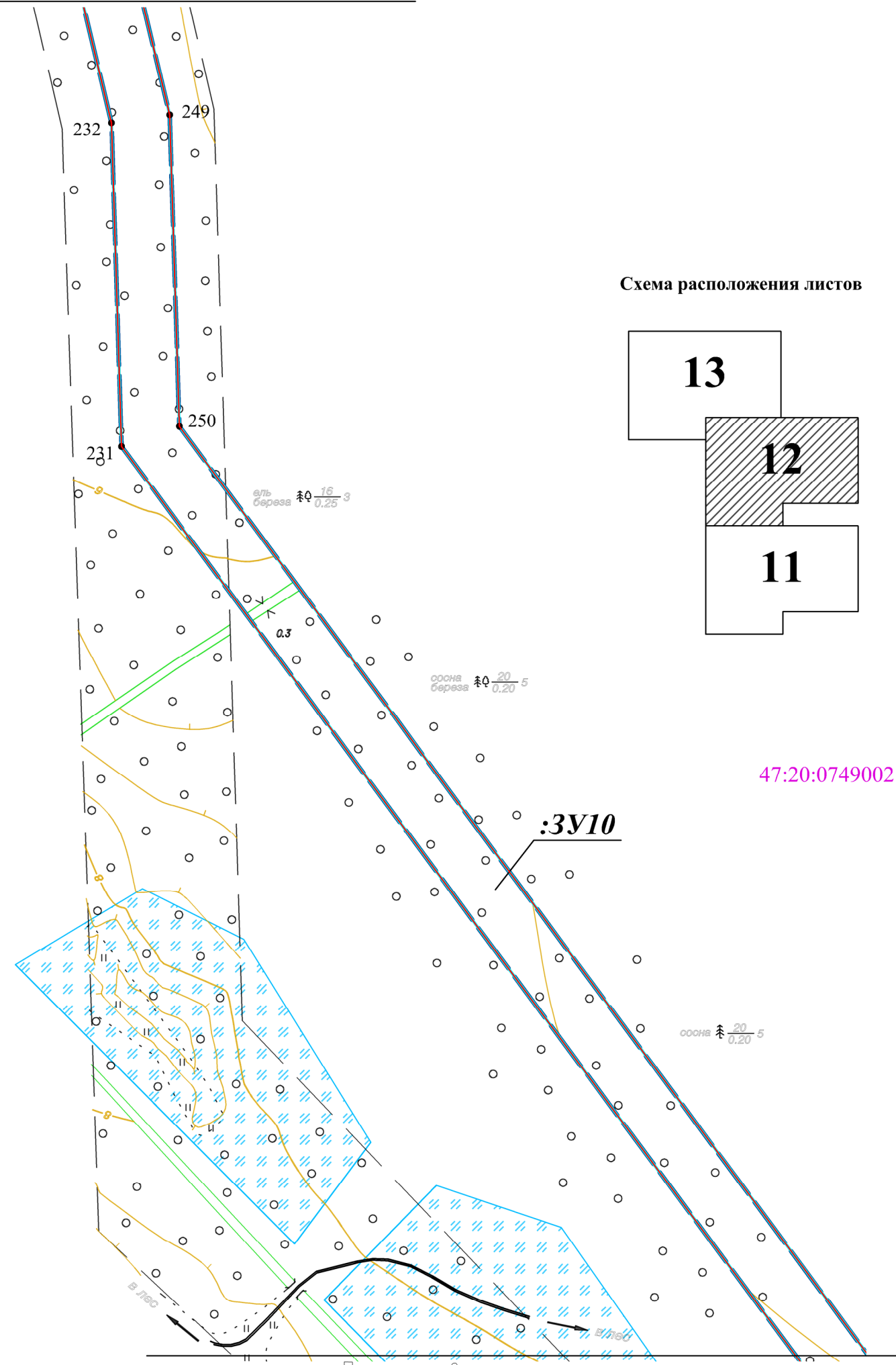
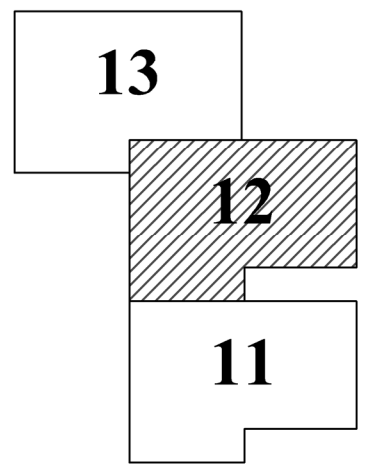


Схема расположения листов



Границы зон с особыми условиями использования территорий

- охранный зона воздушных линий электропередачи ;
- охранный зона магистральных трубопроводов ;
- охранный зона линий и сооружений связи ;
- водоохранная зона
- прибрежная полоса ;
- береговая линия ;
- водоохранная зоны магистральных и межхозяйственных каналов ;

Условные обозначения:

- границы проектирования
- 47:20:0753002:5 - границы и номера земельных участков согласно сведениям ГКН
- 47:20:0753002 - границы кадастровых кварталов согласно сведениям ГКН
- проектируемые красные линии
- границы образуемых и изменяемых земельных участков
- :3У1 - условные номера образуемых и изменяемых участков
- границы территорий объектов культурного наследия ;

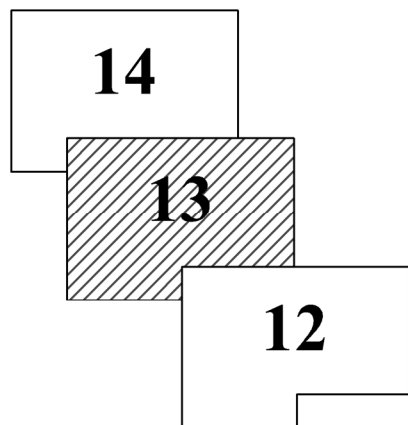


					Проект планировки территории для строительства и размещения объекта - "Газопровод-отвод к газораспределительной станции "Усть-Луга" от магистрального газопровода "Кохтла-Ярве - Ленинград"			
Изм.	Лист	№ докум.	Подп.	Дата	Проект межевания территории	Стадия	Лист	Листов
Разраб.	Смородинов А.А.					П	12	72
Проб.	Волкова Е.В.							
Гл.инженер	Пашков Д.Н.				Чертеж межевания территории М 1:2000	ООО "ЛенЗемКадастр" Санкт-Петербург, 2015 г.		
Ген.директор	Хайытмурадов Б.А.							

Перв. примен.	
Справ. №	
Подп. и дата	
Инв. № дубл.	
Взам. инв. №	
Подп. и дата	
Инв. № подл.	

Линия совмещения с листом 14

Схема расположения листов



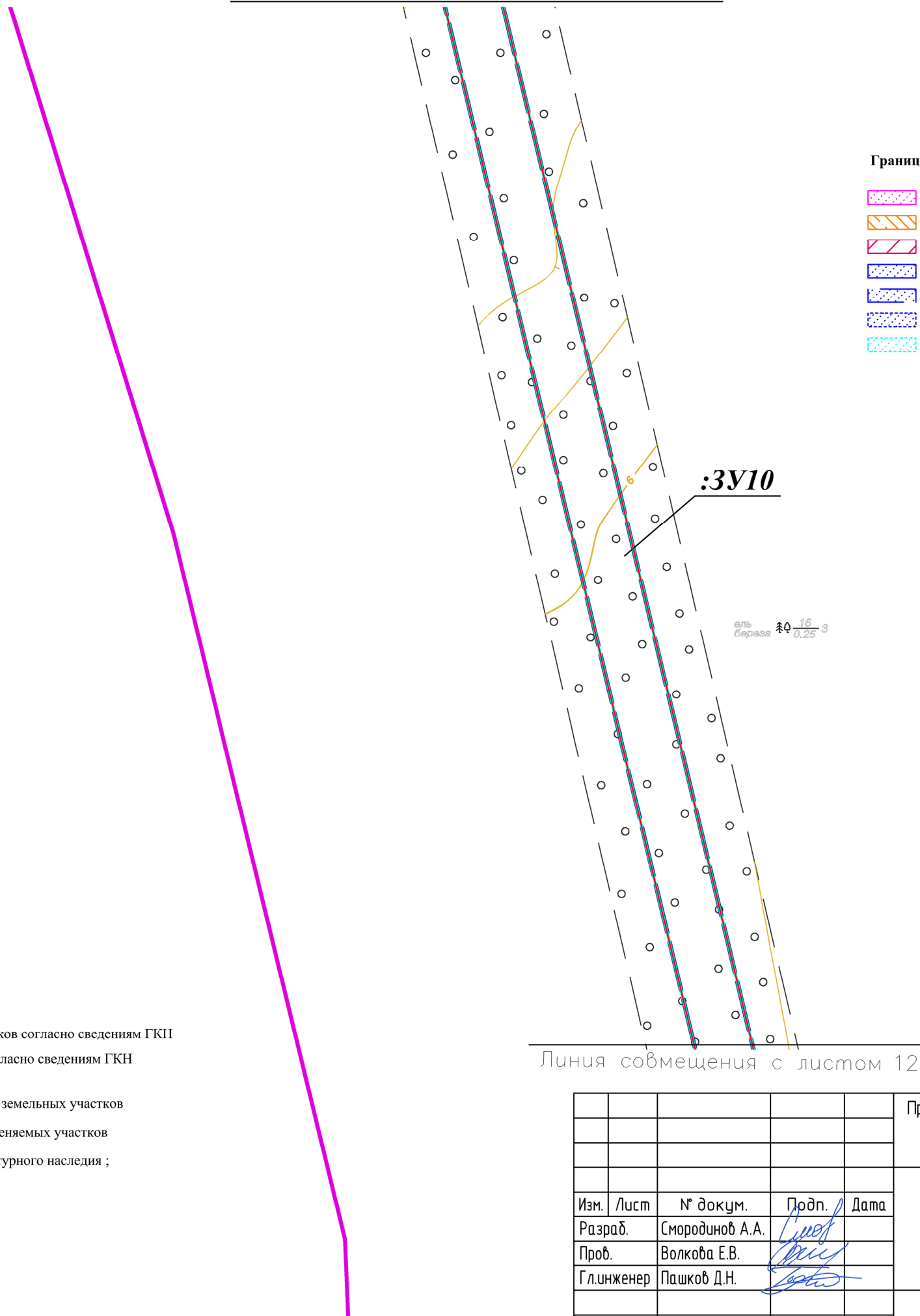
47:20:0753001

Условные обозначения:

- границы проектирования
- 47:20:0753002-5 - границы и номера земельных участков согласно сведениям ГКП
- 47:20:0753002 - границы кадастровых кварталов согласно сведениям ГКН
- проектируемые красные линии
- границы образуемых и изменяемых земельных участков
- :3У1** - условные номера образуемых и изменяемых участков
- границы территорий объектов культурного наследия ;

Границы зон с особыми условиями использования территорий

- охранный зона воздушных линий электропередачи ;
- охранный зона магистральных трубопроводов ;
- охранный зона линий и сооружений связи ;
- водоохранная зона
- прибрежная полоса ;
- береговая линия ;
- водоохранная зоны магистральных и межхозяйственных каналов ;

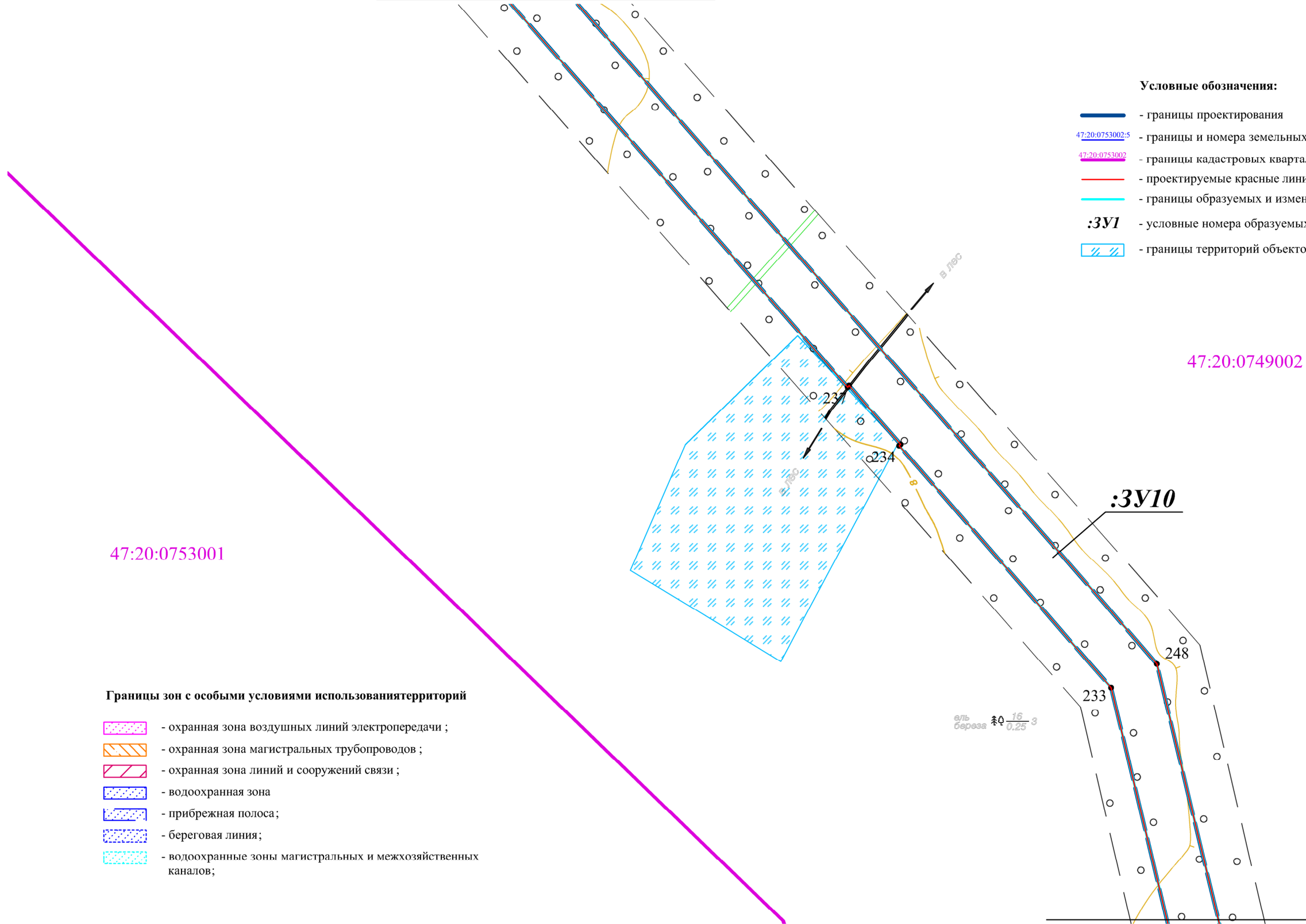


Линия совмещения с листом 12

					Проект планировки территории для строительства и размещения объекта – “Газопровод-отвод к газораспределительной станции “Усть-Луга” от магистрального газопровода “Кохтла-Ярве – Ленинград”			
					Проект межевания территории	Стадия	Лист	Листов
Изм.	Лист	№ докум.	Подп.	Дата		П	13	72
Разраб.		Смородинов А.А.						
Проб.		Волкова Е.В.						
Гл.инженер		Пашков Д.Н.						
Ген.директор		Хайытмурадов Б.А.			Чертеж межевания территории М 1:2000	ООО “ЛенЗемКадастр” Санкт-Петербург, 2015 г.		

Перв. примен.	
Справ. №	
Подп. и дата	
Инв. № дубл.	
Взам. инв. №	
Подп. и дата	
Инв. № подл.	

Линия совмещения с листом 15



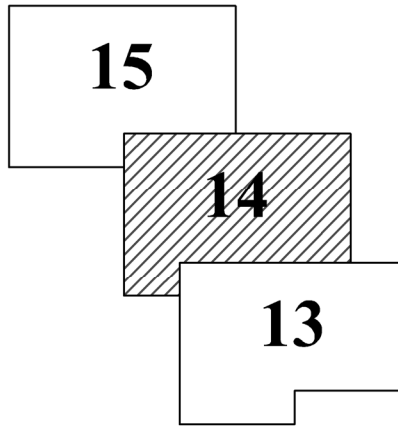
Условные обозначения:

- - границы проектирования
- 47:20:0753002-5 - границы и номера земельных участков согласно сведениям ГКН
- 47:20:0753002 - границы кадастровых кварталов согласно сведениям ГКН
- - проектируемые красные линии
- - границы образуемых и изменяемых земельных участков
- :ЗУ1** - условные номера образуемых и изменяемых участков
- границы территорий объектов культурного наследия ;

Границы зон с особыми условиями использования территорий

- охранный зона воздушных линий электропередачи ;
- охранный зона магистральных трубопроводов ;
- охранный зона линий и сооружений связи ;
- водоохранная зона
- прибрежная полоса;
- береговая линия;
- водоохранная зоны магистральных и межхозяйственных каналов;

Схема расположения листов




Линия совмещения с листом 13

					Проект планировки территории для строительства и размещения объекта – “Газопровод-отвод к газораспределительной станции “Усть-Луга” от магистрального газопровода “Кохтла-Ярве – Ленинград”			
Изм.	Лист	№ докум.	Подп.	Дата	Проект межевания территории	Стадия	Лист	Листов
Разраб.	Смородинов А.А.		<i>Смородинов</i>			П	14	72
Проб.	Волкова Е.В.		<i>Волкова</i>					
Гл.инженер	Пашков Д.Н.		<i>Пашков</i>					
Ген.директор	Хайытмурадов Б.А.		<i>Хайытмурадов</i>		Чертеж межевания территории М 1:2000	ООО “ЛенЗемКадастр” Санкт-Петербург, 2015 г.		

Перв. примен.	
Справ. №	
Подп. и дата	
Инв. № дубл.	
Взам. инв. №	
Подп. и дата	
Инв. № подл.	

Линия совмещения с листом 16

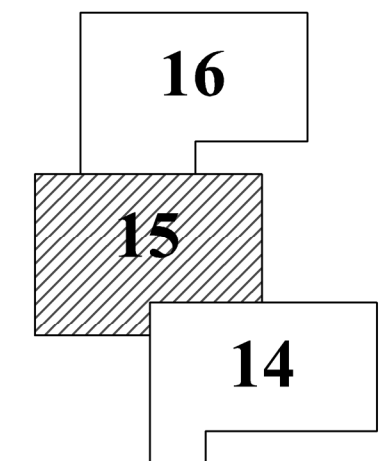


Границы зон с особыми условиями использования территорий

- охранный зона воздушных линий электропередачи ;
- охранный зона магистральных трубопроводов ;
- охранный зона линий и сооружений связи ;
- водоохранная зона
- прибрежная полоса ;
- береговая линия ;
- водоохранная зона магистральных и межхозяйственных каналов ;



Схема расположения листов



Условные обозначения:

- границы проектирования
- границы и номера земельных участков согласно сведениям ГКН
- границы кадастровых кварталов согласно сведениям ГКН
- проектируемые красные линии
- границы образуемых и изменяемых земельных участков
- условные номера образуемых и изменяемых участков
- границы территорий объектов культурного наследия ;

Линия совмещения с листом 14

					Проект планировки территории для строительства и размещения объекта – “Газопровод-отвод к газораспределительной станции “Усть-Луга” от магистрального газопровода “Кохтла-Ярве – Ленинград”			
					Стадия	Лист	Листов	
Изм.	Лист	№ докум.	Подп.	Дата	Проект межевания территории	П	15	72
Разраб.		Смородинов А.А.						
Проб.		Волкова Е.В.						
Гл.инженер		Пашков Д.Н.						
Ген.директор		Хайытмурадов Б.А.			Чертеж межевания территории М 1:2000			
					ООО “ЛенЗемКадастр” Санкт-Петербург, 2015 г.			


Перв. примен.
Справ. №

Подп. и дата
Инв. № дубл.
Взам. инв. №
Подп. и дата
Инв. № подл.

Линия совмещения с листом 17



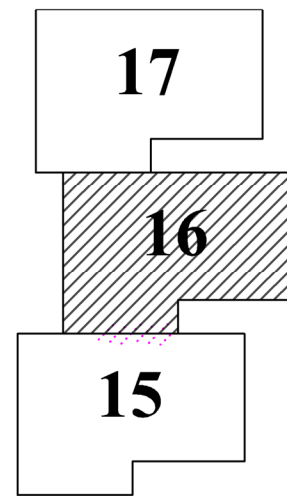
Линия совмещения с листом 15



Условные обозначения:

- границы проектирования
- 47:20:0753002:5 - границы и номера земельных участков согласно сведениям ГКН
- 47:20:0753002 - границы кадастровых кварталов согласно сведениям ГКН
- проектируемые красные линии
- границы образуемых и изменяемых земельных участков
- :3У1** - условные номера образуемых и изменяемых участков
- границы территорий объектов культурного наследия ;

Схема расположения листов



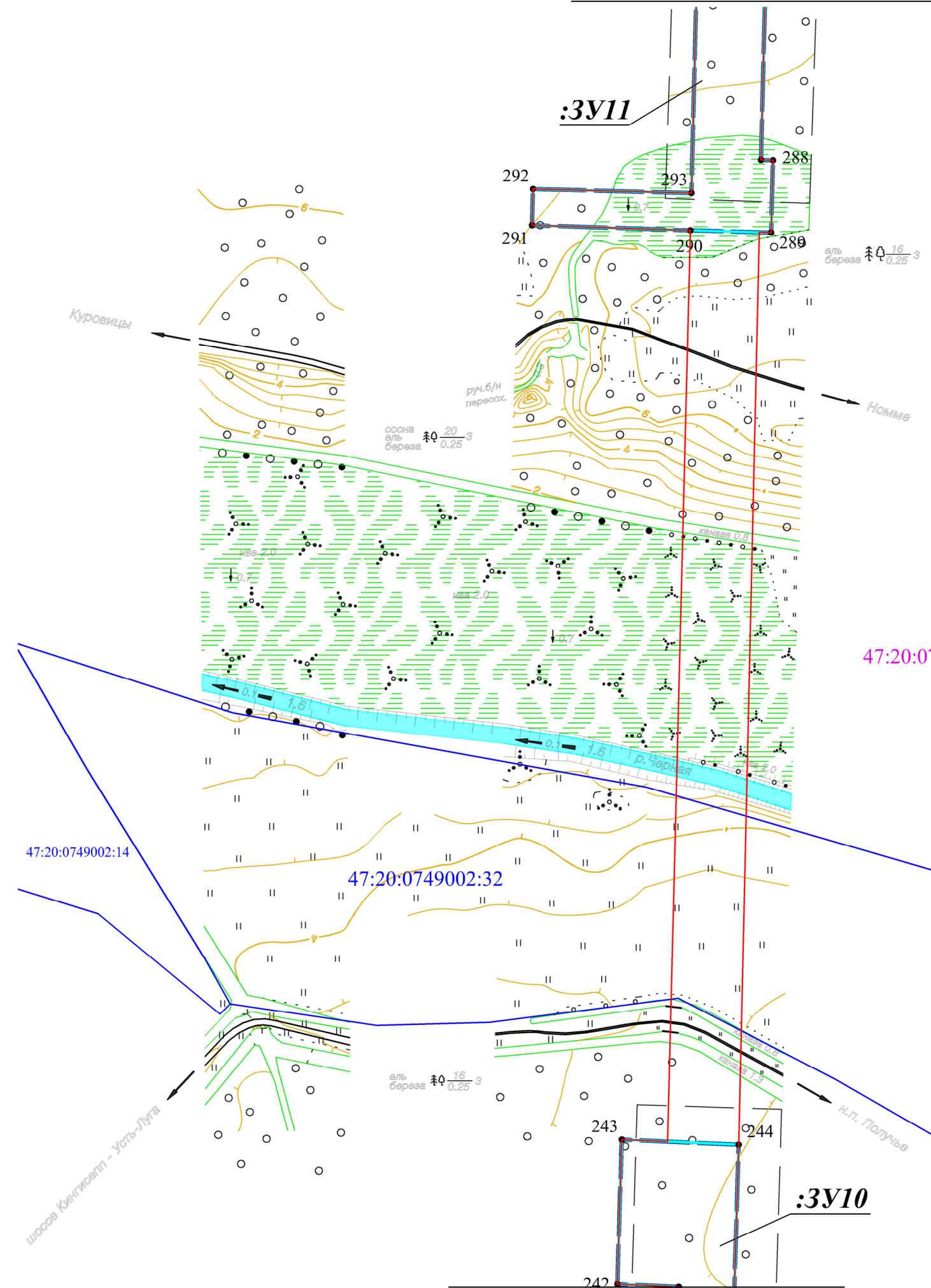
Границы зон с особыми условиями использования территорий

- охранный зона воздушных линий электропередачи ;
- охранный зона магистральных трубопроводов ;
- охранный зона линий и сооружений связи ;
- водоохранная зона
- прибрежная полоса ;
- береговая линия ;
- водоохранная зоны магистральных и межхозяйственных каналов ;

					Проект планировки территории для строительства и размещения объекта - "Газопровод-отвод к газораспределительной станции "Усть-Луга" от магистрального газопровода "Кохтла-Ярве - Ленинград"			
					Стадия	Лист	Листов	
Изм.	Лист	№ докум.	Подп.	Дата	Проект межевания территории	П	16	72
Разраб.		Смородинов А.А.						
Проб.		Волкова Е.В.						
Г.л.инженер		Пашков Д.Н.						
Ген.директор		Хайытмурадов Б.А.			Чертеж межевания территории М 1:2000	ООО "ЛенЗемКадастр" Санкт-Петербург, 2015 г.		

Перв. примен.
Справ. №
Подп. и дата
Инв. № дубл.
Взам. инв. №
Подп. и дата
Инв. № подл.

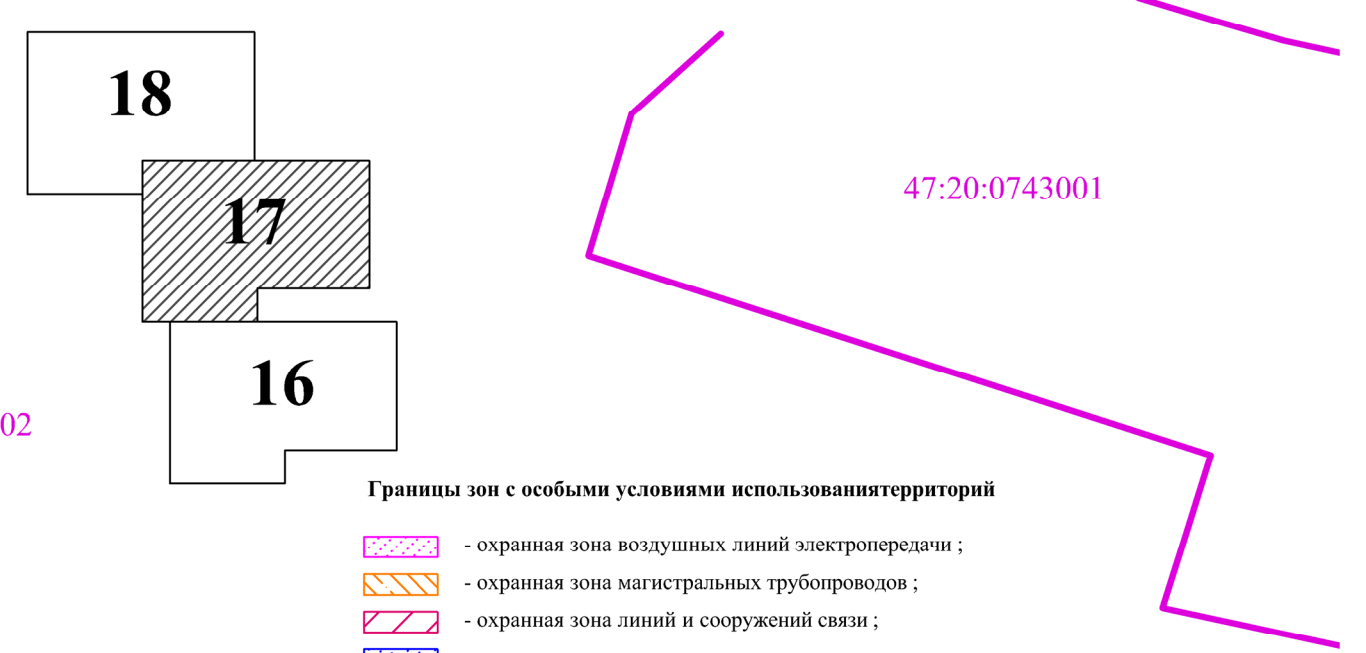
Линия совмещения с листом 18



Условные обозначения:

- - границы проектирования
- 47:20:0753002:5 - границы и номера земельных участков согласно сведениям ГКН
- 47:20:0753002 - границы кадастровых кварталов согласно сведениям ГКН
- - проектируемые красные линии
- - границы образуемых и изменяемых земельных участков
- :3У1 - условные номера образуемых и изменяемых участков
- границы территорий объектов культурного наследия;

Схема расположения листов



Границы зон с особыми условиями использования территорий

- охранный зона воздушных линий электропередачи;
- охранный зона магистральных трубопроводов;
- охранный зона линий и сооружений связи;
- водоохранная зона
- прибрежная полоса;
- береговая линия;
- водоохранная зоны магистральных и межхозяйственных каналов;

					Проект планировки территории для строительства и размещения объекта – “Газопровод–отвод к газораспределительной станции “Усть-Луга” от магистрального газопровода “Кохтла-Ярве – Ленинград”			
Изм.	Лист	№ докум.	Подп.	Дата	Проект межевания территории	Стадия	Лист	Листов
Разраб.	Смородинов А.А.		<i>Смородинов</i>			П	17	72
Проб.	Волкова Е.В.		<i>Волкова</i>					
Гл.инженер	Пашков Д.Н.		<i>Пашков</i>		Чертеж межевания территории М 1:2000	ООО “ЛенЗемКадастр” Санкт-Петербург, 2015 г.		
Ген.директор	Хайытмурадов Б.А.		<i>Хайытмурадов</i>					

Линия совмещения с листом 16

Перв. примен.

Справ. №

Подп. и дата

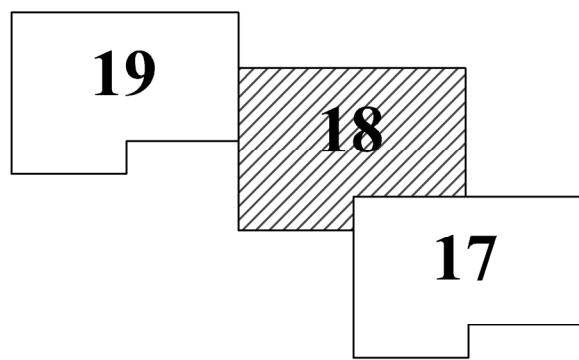
Инв. № дубл.

Взам. инв. №

Подп. и дата

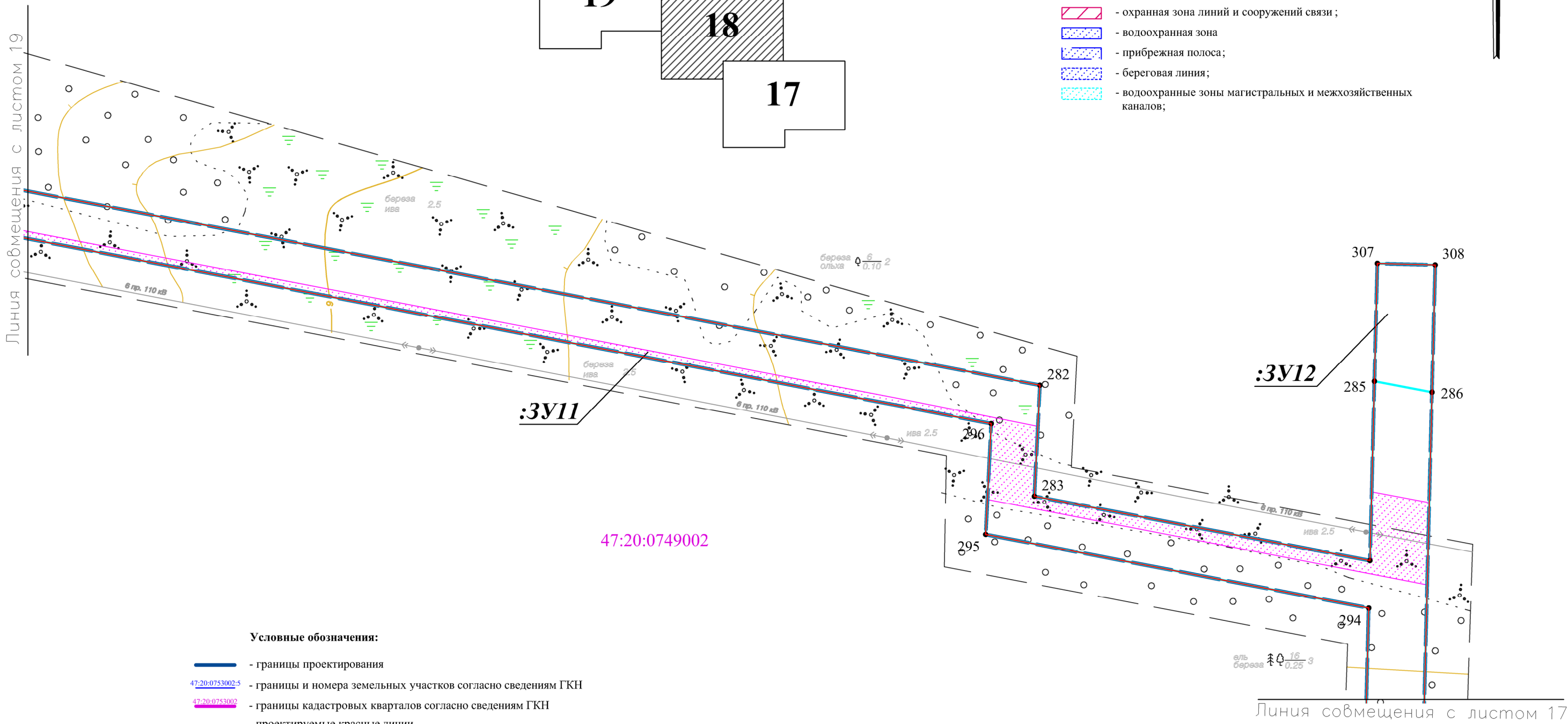
Инв. № подл.

Схема расположения листов



Границы зон с особыми условиями использования территорий

- охранная зона воздушных линий электропередачи ;
- охранная зона магистральных трубопроводов ;
- охранная зона линий и сооружений связи ;
- водоохранная зона
- прибрежная полоса ;
- береговая линия ;
- водоохранные зоны магистральных и межхозяйственных каналов ;



- Условные обозначения:**
- границы проектирования
 - 47:20:0753002-5 - границы и номера земельных участков согласно сведениям ГКН
 - 47:20:0753002 - границы кадастровых кварталов согласно сведениям ГКН
 - проектируемые красные линии
 - границы образуемых и изменяемых земельных участков
 - :3У1 - условные номера образуемых и изменяемых участков
 - границы территорий объектов культурного наследия ;

					Проект планировки территории для строительства и размещения объекта – "Газопровод-отвод к газораспределительной станции "Усть-Луга" от магистрального газопровода "Кохтла-Ярве – Ленинград"			
Изм.	Лист	№ докум.	Подп.	Дата	Проект межевания территории	Стадия	Лист	Листов
Разраб.	Смородинов А.А.					П	18	72
Проб.	Волкова Е.В.							
Гл.инженер	Пашков Д.Н.							
Ген.директор	Хайытмурадов Б.А.				Чертеж межевания территории М 1:2000	ООО "ЛенЗемКадастр" Санкт-Петербург, 2015 г.		

Перв. примен.	
Справ. №	
Подп. и дата	
Инв. № дубл.	
Взам. инв. №	
Подп. и дата	
Инв. № подл.	

Линия совмещения с листом 20

Границы зон с особыми условиями использования территорий








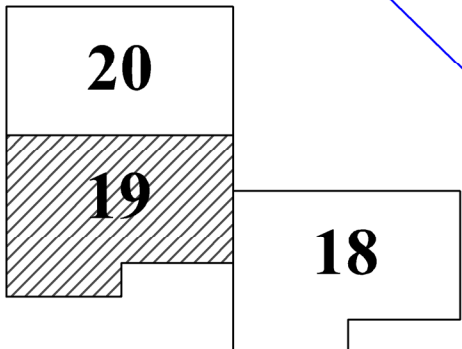







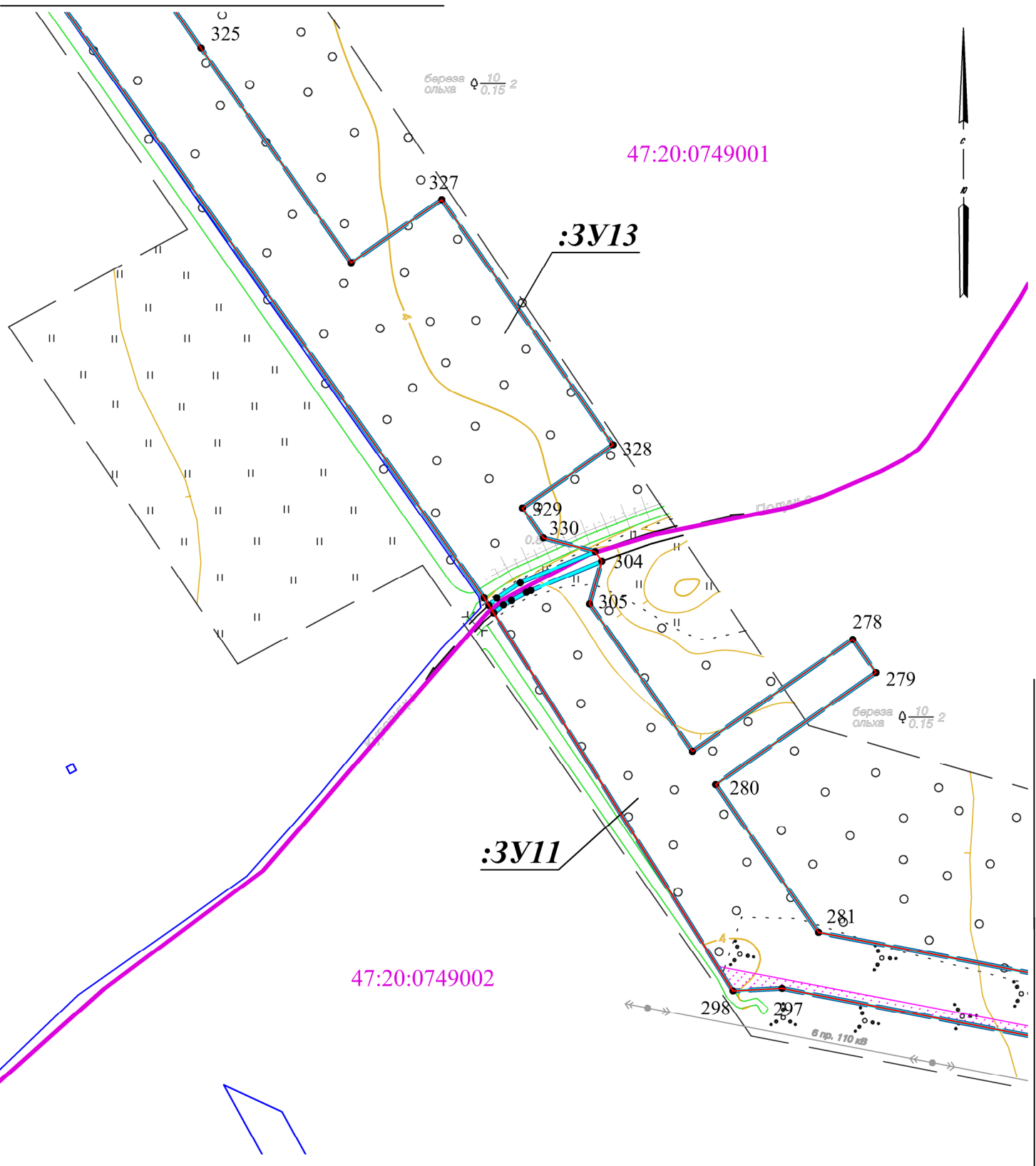
-  - охранная зона воздушных линий электропередачи ;
-  - охранная зона магистральных трубопроводов ;
-  - охранная зона линий и сооружений связи ;
-  - водоохранная зона
-  - прибрежная полоса ;
-  - береговая линия ;
-  - водоохранные зоны магистральных и межхозяйственных каналов ;

Схема расположения листов







47:20:0749001:3

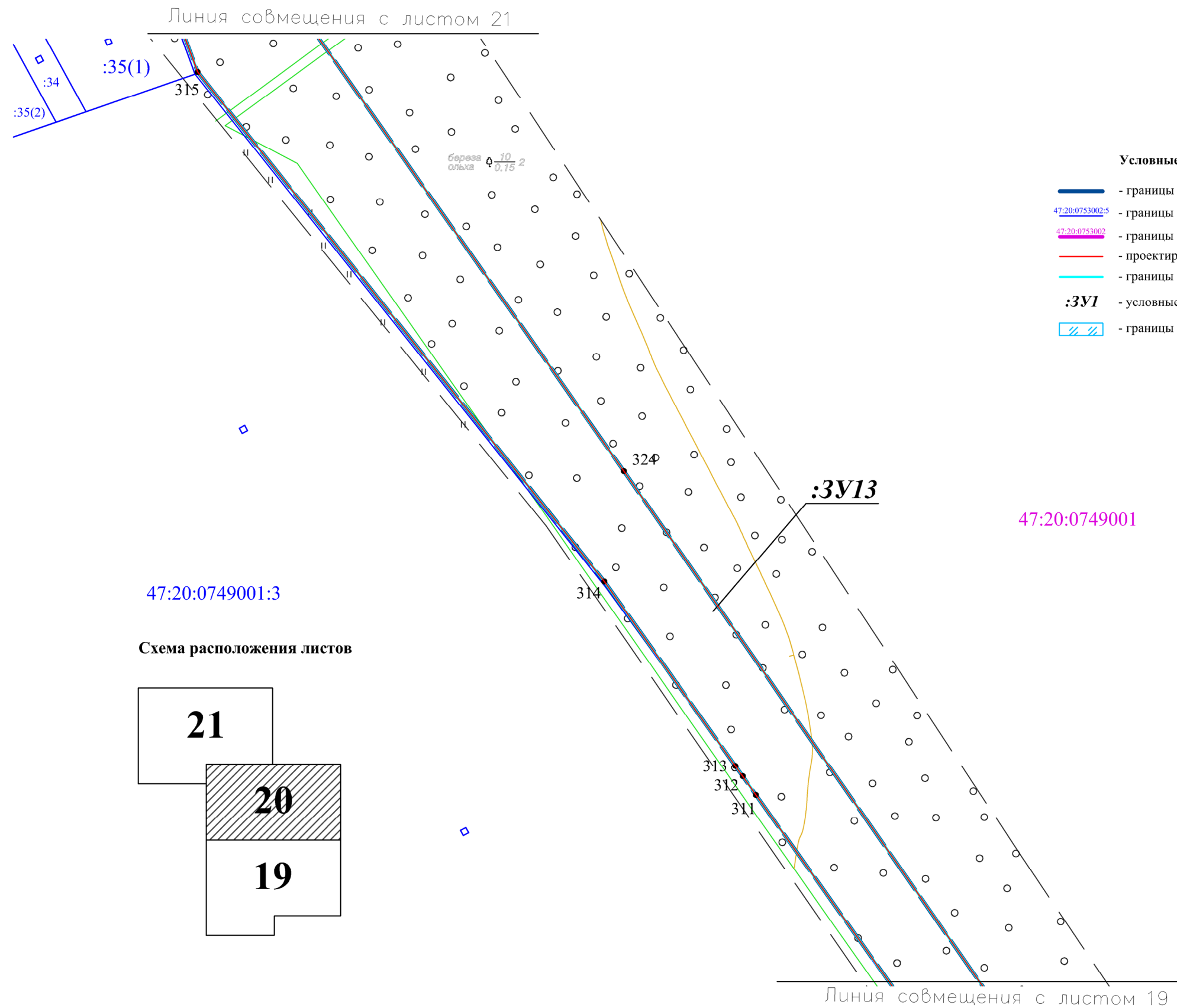
- Условные обозначения:**
-  - границы проектирования
 -  47:20:0753002-5 - границы и номера земельных участков согласно сведениям ГКН
 -  47:20:0753002 - границы кадастровых кварталов согласно сведениям ГКН
 -  - проектируемые красные линии
 -  - границы образуемых и изменяемых земельных участков
 -  :3У1 - условные номера образуемых и изменяемых участков
 -  - границы территорий объектов культурного наследия ;



Линия совмещения с листом 18

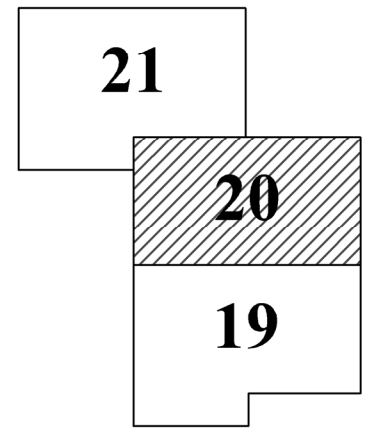
					Проект планировки территории для строительства и размещения объекта – “Газопровод–отвод к газораспределительной станции “Усть-Луга” от магистрального газопровода “Кохтла-Ярве – Ленинград”			
					Стадия	Лист	Листов	
Изм.	Лист	№ докум.	Подп.	Дата	Проект межевания территории	П	19	72
Разраб.		Смородинов А.А.						
Проб.		Волкова Е.В.						
Гл.инженер		Пашков Д.Н.			Чертеж межевания территории М 1:2000			
Ген.директор		Хайытмурадов Б.А.			ООО “ЛенЗемКадастр” Санкт-Петербург, 2015 г.			

Перб. примен.	Справ. №	Подп. и дата	Инв. № дубл.	Взам. инв. №	Подп. и дата	Инв. № подл.



- Условные обозначения:**
- - границы проектирования
 - 47:20:0753002:5 - границы и номера земельных участков согласно сведениям ГКН
 - 47:20:0753002 - границы кадастровых кварталов согласно сведениям ГКН
 - - проектируемые красные линии
 - - границы образуемых и изменяемых земельных участков
 - :3Y1** - условные номера образуемых и изменяемых участков
 - границы территорий объектов культурного наследия ;

Схема расположения листов



- Границы зон с особыми условиями использования территорий**
- охранный зона воздушных линий электропередачи ;
 - охранный зона магистральных трубопроводов ;
 - охранный зона линий и сооружений связи ;
 - водоохранная зона
 - прибрежная полоса ;
 - береговая линия ;
 - водоохранная зоны магистральных и межхозяйственных каналов ;

					Проект планировки территории для строительства и размещения объекта - "Газопровод-отвод к газораспределительной станции "Усть-Луга" от магистрального газопровода "Кохтла-Ярве - Ленинград"			
Изм.	Лист	№ докум.	Подп.	Дата	Проект межевания территории	Стадия	Лист	Листов
Разраб.	Смородинов А.А.		<i>Смородинов</i>			П	20	72
Проб.	Волкова Е.В.		<i>Волкова</i>					
Гл.инженер	Пашков Д.Н.		<i>Пашков</i>					
Ген.директор	Хайытмурадов Б.А.		<i>Хайытмурадов</i>		Чертеж межевания территории М 1:2000	ООО "ЛенЗемКадастр" Санкт-Петербург, 2015 г.		

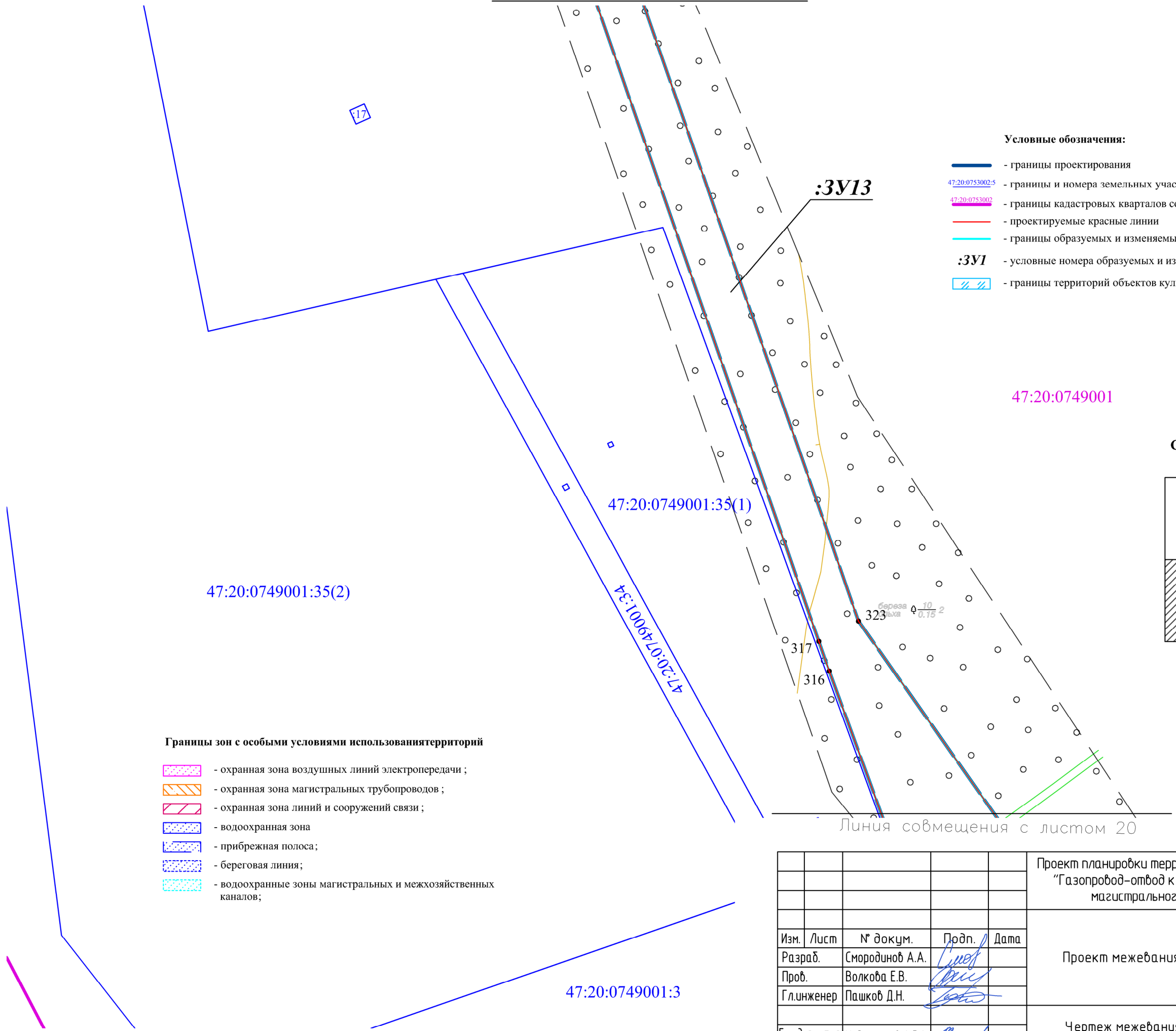
Перв. примен.	
Справ. №	
Подп. и дата	
Инв. № дубл.	
Взам. инв. №	
Подп. и дата	
Инв. № подл.	

Линия совмещения с листом 22



Условные обозначения:

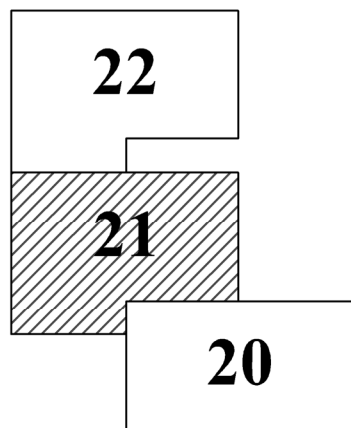
- - границы проектирования
- 47:20:0753002-5 - границы и номера земельных участков согласно сведениям ГКН
- 47:20:0753002 - границы кадастровых кварталов согласно сведениям ГКН
- - проектируемые красные линии
- - границы образуемых и изменяемых земельных участков
- :3У1** - условные номера образуемых и изменяемых участков
- границы территорий объектов культурного наследия ;



Границы зон с особыми условиями использования территорий

- охранный зона воздушных линий электропередачи ;
- охранный зона магистральных трубопроводов ;
- охранный зона линий и сооружений связи ;
- водоохранная зона
- прибрежная полоса;
- береговая линия;
- водоохранная зоны магистральных и межхозяйственных каналов;

Схема расположения листов



					Проект планировки территории для строительства и размещения объекта – “Газопровод–отвод к газораспределительной станции “Усть–Луга” от магистрального газопровода “Кохтла–Ярве – Ленинград”			
Изм.	Лист	№ докум.	Подп.	Дата	Проект межевания территории	Стадия	Лист	Листов
Разраб.	Смородинов А.А.		<i>Смородинов</i>			П	21	72
Проб.	Волкова Е.В.		<i>Волкова</i>					
Гл.инженер	Пашков Д.Н.		<i>Пашков</i>					
Ген.директор	Хайитмурадов Б.А.		<i>Хайитмурадов</i>		Чертеж межевания территории М 1:2000	ООО “ЛенЗемКадастр” Санкт–Петербург, 2015 г.		

Линия совмещения с листом 23

:3У15

:3У14

47:20:0749001

:3У13

ольха $\phi 16$ 3
береза $\phi 0,25$

береза $\phi 10$ 2
ольха $\phi 0,15$

Линия совмещения с листом 21

Границы зон с особыми условиями использования территорий








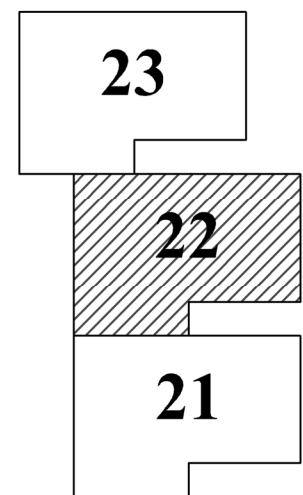






-  - охранная зона воздушных линий электропередачи ;
-  - охранная зона магистральных трубопроводов ;
-  - охранная зона линий и сооружений связи ;
-  - водоохранная зона
-  - прибрежная полоса ;
-  - береговая линия ;
-  - водоохранные зоны магистральных и межхозяйственных каналов ;

Схема расположения листов







Условные обозначения:

-  - границы проектирования
-  47:20:0753002:5 - границы и номера земельных участков согласно сведениям ГКН
-  47:20:0753002 - границы кадастровых кварталов согласно сведениям ГКН
-  - проектируемые красные линии
-  - границы образуемых и изменяемых земельных участков
- :3У1** - условные номера образуемых и изменяемых участков
-  - границы территорий объектов культурного наследия ;

Перв. примен.
Справ. №
Подп. и дата
Инв. № дубл.
Взам. инв. №
Подп. и дата
Инв. № подл.

47:20:0749001:35(2)

					Проект планировки территории для строительства и размещения объекта - "Газопровод-отвод к газораспределительной станции "Усть-Луга" от магистрального газопровода "Кохтла-Ярве - Ленинград"			
Изм.	Лист	№ докум.	Подп.	Дата	Проект межевания территории	Стадия	Лист	Листов
Разраб.	Смородинов А.А.					П	22	72
Проб.	Волкова Е.В.							
Гл.инженер	Пашков Д.Н.				Чертеж межевания территории М 1:2000	ООО "ЛенЗемКадастр" Санкт-Петербург, 2015 г.		
Ген.директор	Хайытмурадов Б.А.							

Перв. примен.	Справ. №	Подп. и дата	Инв. № дубл.	Взам. инв. №	Подп. и дата	Инв. № подл.
---------------	----------	--------------	--------------	--------------	--------------	--------------

47:20:0749001:01000199(2)

Линия совмещения с листом 24

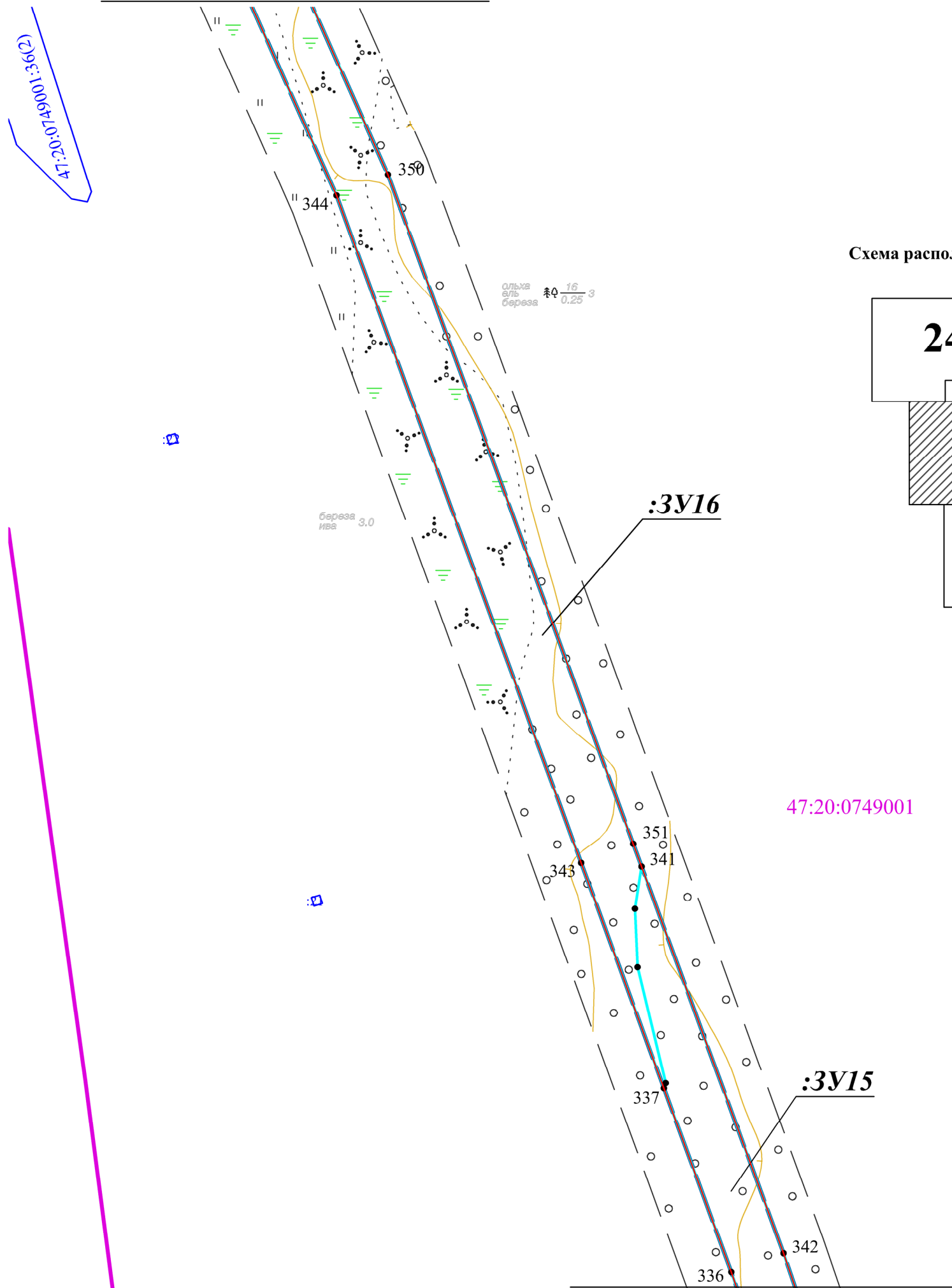
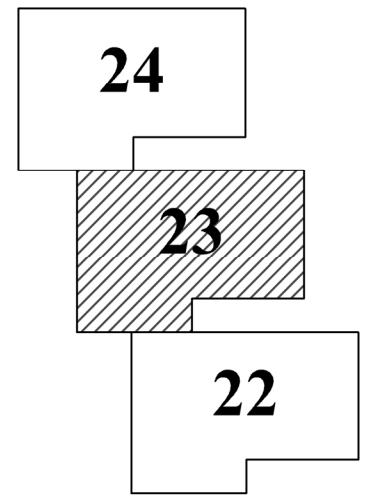


Схема расположения листов



Границы зон с особыми условиями использования территорий

- охранный зона воздушных линий электропередачи;
- охранный зона магистральных трубопроводов;
- охранный зона линий и сооружений связи;
- водоохранная зона;
- прибрежная полоса;
- береговая линия;
- водоохранная зоны магистральных и межхозяйственных каналов;



Условные обозначения:

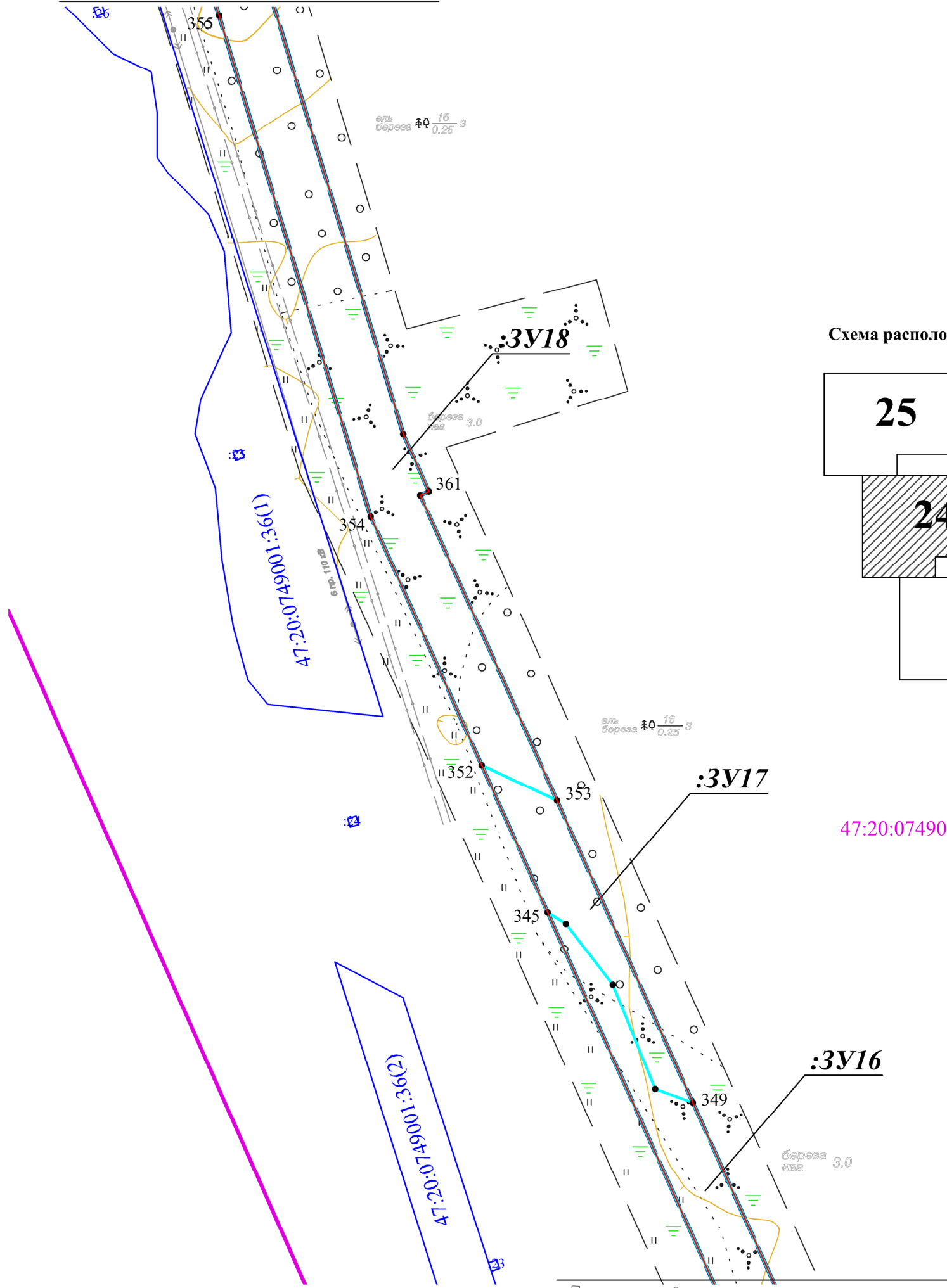
- границы проектирования
- границы и номера земельных участков согласно сведениям ГКН
- границы кадастровых кварталов согласно сведениям ГКН
- проектируемые красные линии
- границы образуемых и изменяемых земельных участков
- :3Y1** - условные номера образуемых и изменяемых участков
- границы территорий объектов культурного наследия;

					Проект планировки территории для строительства и размещения объекта – "Газопровод-отвод к газораспределительной станции "Усть-Луга" от магистрального газопровода "Кохтла-Ярве – Ленинград"			
					Стадия	Лист	Листов	
Изм.	Лист	№ докум.	Подп.	Дата	Проект межевания территории	П	23	72
Разраб.	Смородинов А.А.							
Проб.	Волкова Е.В.							
Г.инженер	Пашков Д.Н.							
					Чертеж межевания территории	000 "ЛенземКадастр"		
					М 1:2000	Санкт-Петербург, 2015 г.		
Ген.директор	Хаϊытмурадов Б.А.							

Линия совмещения с листом 22

Перв. примен.	Справ. №	Подп. и дата	Инв. № дубл.	Взам. инв. №	Подп. и дата	Инв. № подл.
---------------	----------	--------------	--------------	--------------	--------------	--------------

Линия совмещения с листом 25



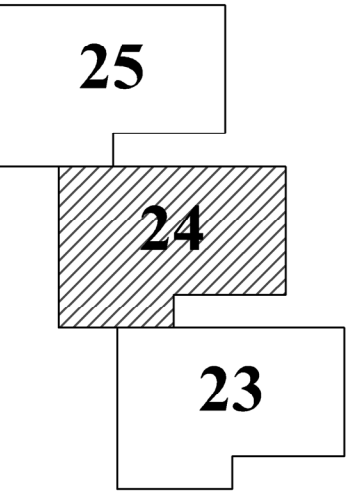
Линия совмещения с листом 23

Границы зон с особыми условиями использования территорий

- охранный зона воздушных линий электропередачи ;
- охранный зона магистральных трубопроводов ;
- охранный зона линий и сооружений связи ;
- водоохранная зона
- прибрежная полоса ;
- береговая линия ;
- водоохранная зона магистральных и межхозяйственных каналов ;



Схема расположения листов



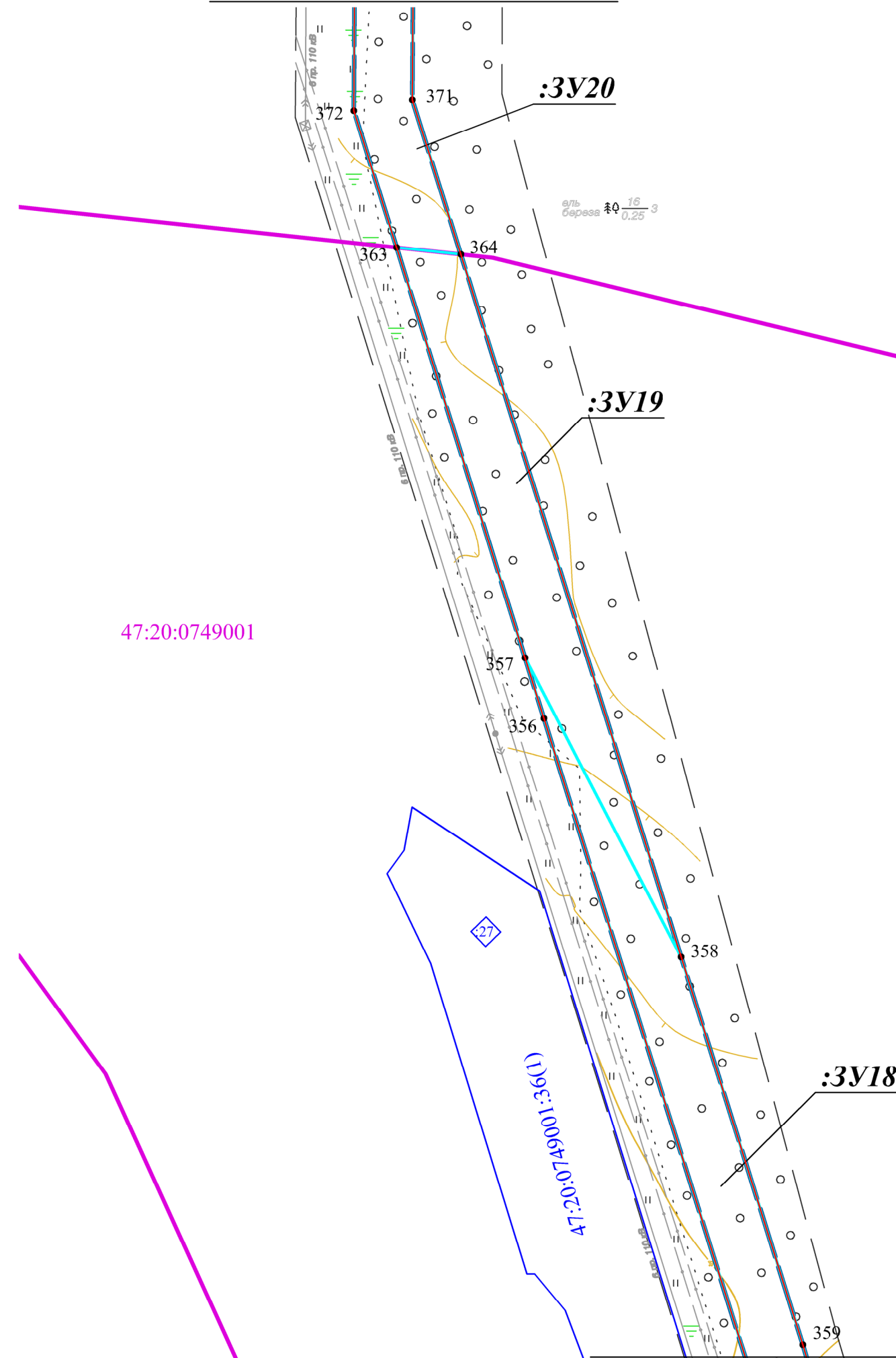
Условные обозначения:

- границы проектирования
- 47:20:0753002:5 - границы и номера земельных участков согласно сведениям ГКН
- 47:20:0753002 - границы кадастровых кварталов согласно сведениям ГКН
- проектируемые красные линии
- границы образуемых и изменяемых земельных участков
- :3У1 - условные номера образуемых и изменяемых участков
- границы территорий объектов культурного наследия ;

					Проект планировки территории для строительства и размещения объекта - "Газопровод-отвод к газораспределительной станции "Усть-Луга" от магистрального газопровода "Кохтла-Ярве - Ленинград"			
Изм.	Лист	№ докум.	Подп.	Дата	Проект межевания территории	Стадия	Лист	Листов
Разраб.	Смородинов А.А.					П	24	72
Проб.	Волкова Е.В.							
Г.инженер	Пашков Д.Н.							
Ген.директор	Хайытмурадов Б.А.				Чертеж межевания территории М 1:2000	ООО "ЛенЗемКадастр" Санкт-Петербург, 2015 г.		

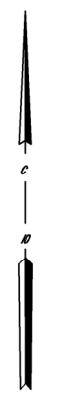
Перв. примен.	
Справ. №	
Подп. и дата	
Инв. № подл.	
Взам. инв. №	
Инв. № дубл.	
Подп. и дата	
Взам. инв. №	
Инв. № подл.	

Линия совмещения с листом 26



Условные обозначения:

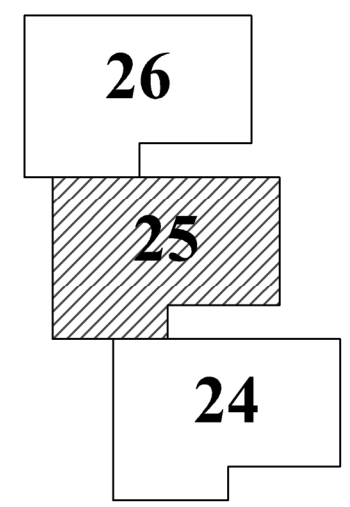
- - границы проектирования
- 47:20:0753002-5 - границы и номера земельных участков согласно сведениям ГКН
- 47:20:0753002 - границы кадастровых кварталов согласно сведениям ГКН
- - проектируемые красные линии
- - границы образуемых и изменяемых земельных участков
- :3У1** - условные номера образуемых и изменяемых участков
- границы территорий объектов культурного наследия ;



47:20:0749001

47:20:0118001

Схема расположения листов



Границы зон с особыми условиями использования территорий

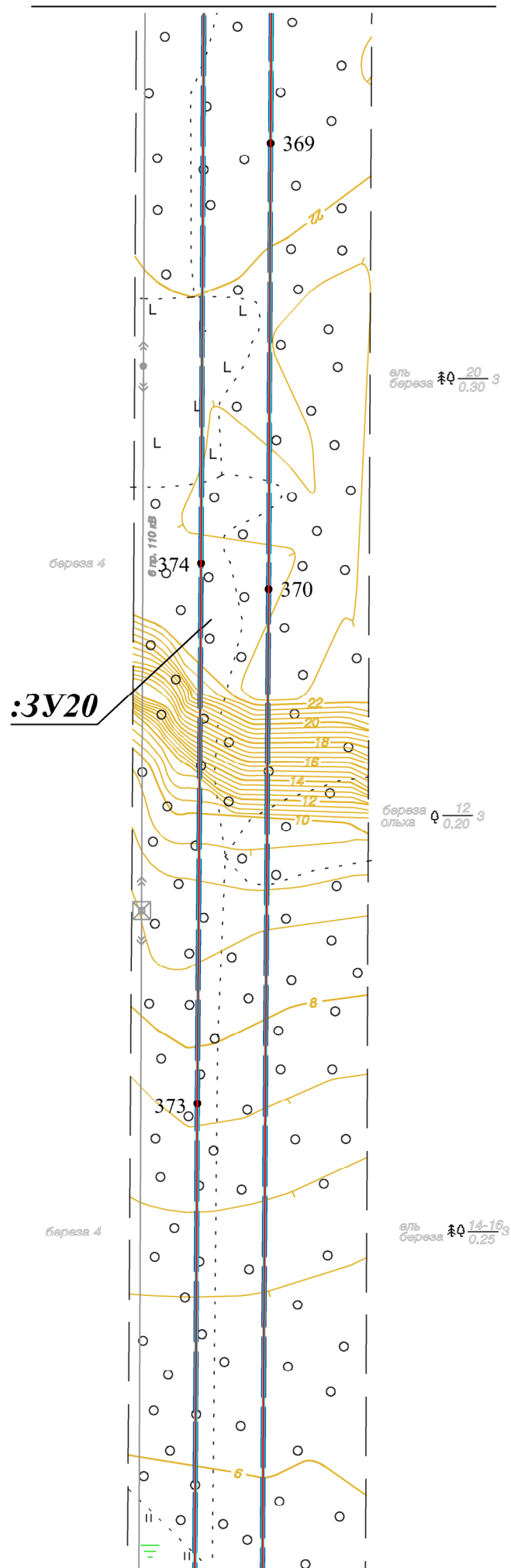
- охранный зона воздушных линий электропередачи ;
- охранный зона магистральных трубопроводов ;
- охранный зона линий и сооружений связи ;
- водоохранная зона
- прибрежная полоса;
- береговая линия;
- водоохранная зоны магистральных и межхозяйственных каналов;

Линия совмещения с листом 24

					Проект планировки территории для строительства и размещения объекта - "Газопровод-отвод к газораспределительной станции "Усть-Луга" от магистрального газопровода "Кохтла-Ярве - Ленинград"			
					Стадия	Лист	Листов	
Изм.	Лист	№ докум.	Подп.	Дата	Проект межевания территории	П	25	72
Разраб.	Смородинов А.А.		<i>Смородинов</i>					
Проб.	Волкова Е.В.		<i>Волкова</i>					
Г.л.инженер	Пашков Д.Н.		<i>Пашков</i>		Чертеж межевания территории М 1:2000	ООО "ЛенЗемКадастр" Санкт-Петербург, 2015 г.		
Ген.директор	Хайытмурадов Б.А.		<i>Хайытмурадов</i>					

Перв. примен.	
Справ. №	
Подп. и дата	
Инв. № дубл.	
Взам. инв. №	
Подп. и дата	
Инв. № подл.	

Линия совмещения с листом 27



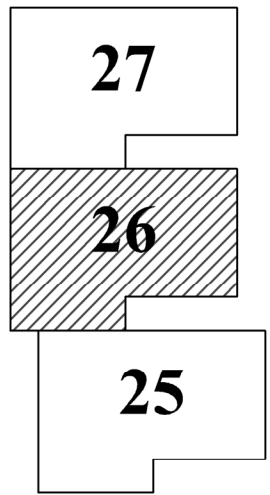
47:20:0118001

:3У20

Условные обозначения:

- границы проектирования
- 47:20:0753002-5 - границы и номера земельных участков согласно сведениям ГКН
- 47:20:0753002 - границы кадастровых кварталов согласно сведениям ГКН
- проектируемые красные линии
- границы образуемых и изменяемых земельных участков
- :3У1 - условные номера образуемых и изменяемых участков
- границы территорий объектов культурного наследия ;

Схема расположения листов



Границы зон с особыми условиями использования территорий

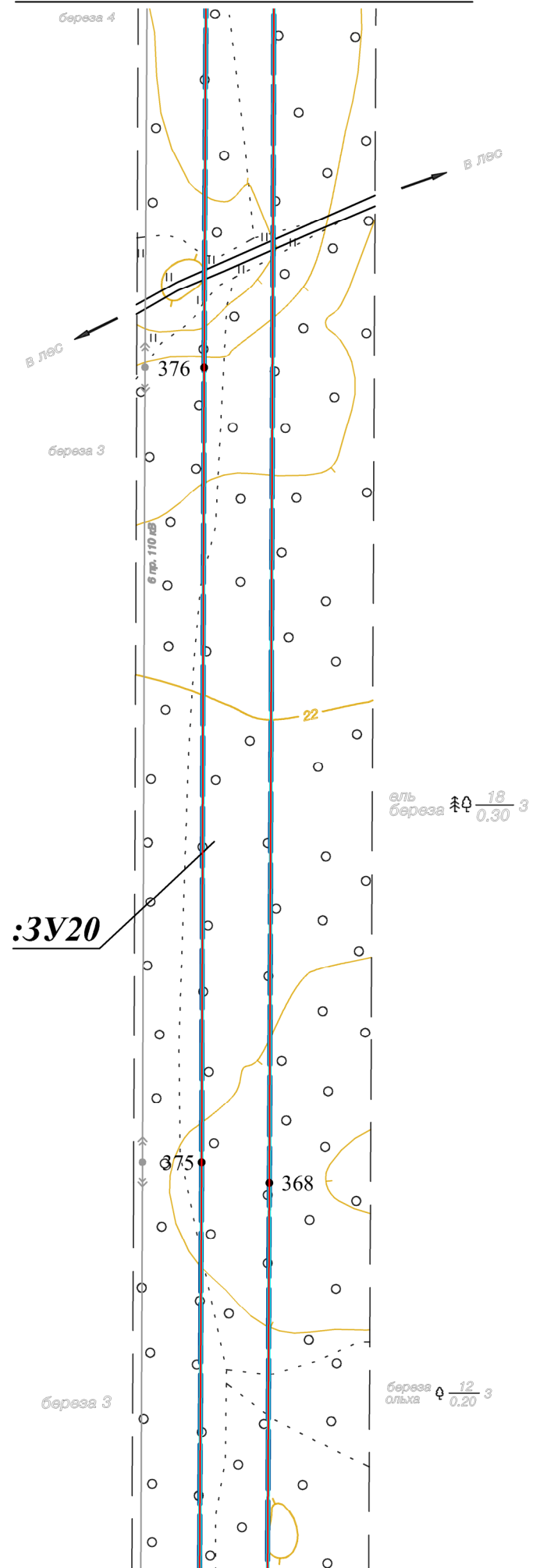
- охранный зона воздушных линий электропередачи ;
- охранный зона магистральных трубопроводов ;
- охранный зона линий и сооружений связи ;
- водоохранная зона
- прибрежная полоса ;
- береговая линия ;
- водоохранная зоны магистральных и межхозяйственных каналов ;

					Проект планировки территории для строительства и размещения объекта - "Газопровод-отвод к газораспределительной станции "Усть-Луга" от магистрального газопровода "Кохтла-Ярве - Ленинград"			
Изм.	Лист	№ докум.	Подп.	Дата	Проект межевания территории	Стадия	Лист	Листов
Разраб.	Смородинов А.А.		<i>Смор</i>			П	26	72
Проб.	Волкова Е.В.		<i>Вол</i>					
Гл.инженер	Пашков Д.Н.		<i>Паш</i>					
Ген.директор	Хайытмурадов Б.А.		<i>Хай</i>		Чертеж межевания территории М 1:2000	ООО "ЛенЗемКадастр" Санкт-Петербург, 2015 г.		

Перв. примен.
Справ. №

Подп. и дата
Инв. № дубл.
Взам. инв. №
Подп. и дата
Инв. № подл.

Линия совмещения с листом 28



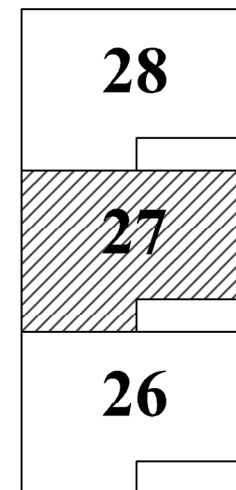
Линия совмещения с листом 26

Условные обозначения:

- границы проектирования
- 47:20:0753002-5 - границы и номера земельных участков согласно сведениям ГКН
- 47:20:0753002 - границы кадастровых кварталов согласно сведениям ГКН
- проектируемые красные линии
- границы образуемых и изменяемых земельных участков
- :3У1 - условные номера образуемых и изменяемых участков
- границы территорий объектов культурного наследия ;



Схема расположения листов



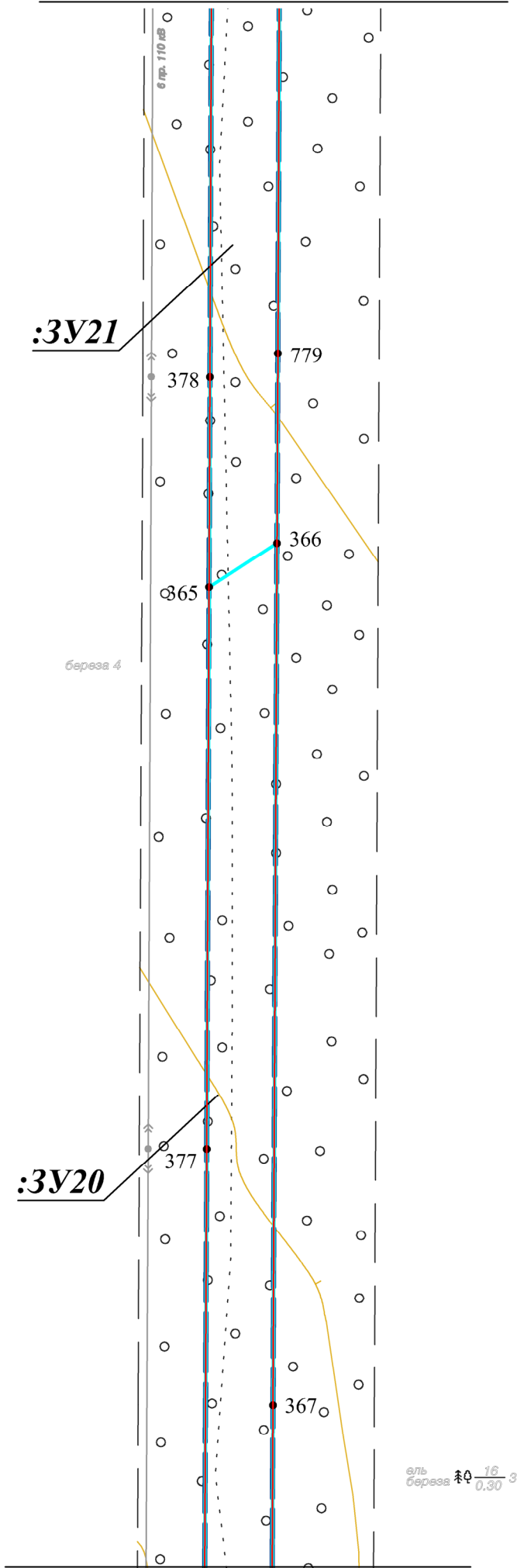
Границы зон с особыми условиями использования территорий

- охранный зона воздушных линий электропередачи ;
- охранный зона магистральных трубопроводов ;
- охранный зона линий и сооружений связи ;
- водоохранная зона
- прибрежная полоса ;
- береговая линия ;
- водоохранные зоны магистральных и межхозяйственных каналов ;

					Проект планировки территории для строительства и размещения объекта – "Газопровод-отвод к газораспределительной станции "Усть-Луга" от магистрального газопровода "Кохтла-Ярве – Ленинград"			
					Стадия	Лист	Листов	
Изм.	Лист	№ докум.	Подп.	Дата	Проект межевания территории	П	27	72
Разраб.	Смородинов А.А.							
Проб.	Волкова Е.В.							
Гл.инженер	Пашков Д.Н.							
Ген.директор	Хайытмурадов Б.А.				Чертеж межевания территории М 1:2000			
					ООО "ЛенЗемКадастр" Санкт-Петербург, 2015 г.			

Перв. примен.	Справ. №	Подп. и дата	Инв. № дубл.	Взам. инв. №	Подп. и дата	Инв. № подл.

Линия совмещения с листом 29



47:20:0118001

:3У21

:3У20

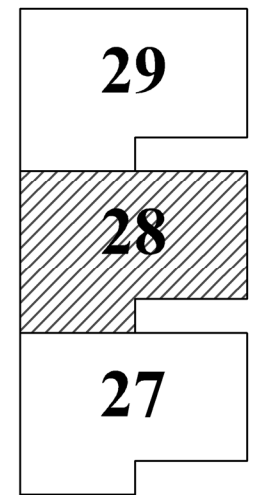
Линия совмещения с листом 27

Условные обозначения:

- границы проектирования
- 47:20:0753002:5 - границы и номера земельных участков согласно сведениям ГКН
- 47:20:0753002 - границы кадастровых кварталов согласно сведениям ГКН
- проектируемые красные линии
- границы образуемых и изменяемых земельных участков
- :3У1 - условные номера образуемых и изменяемых участков
- границы территорий объектов культурного наследия ;



Схема расположения листов



Границы зон с особыми условиями использования территорий

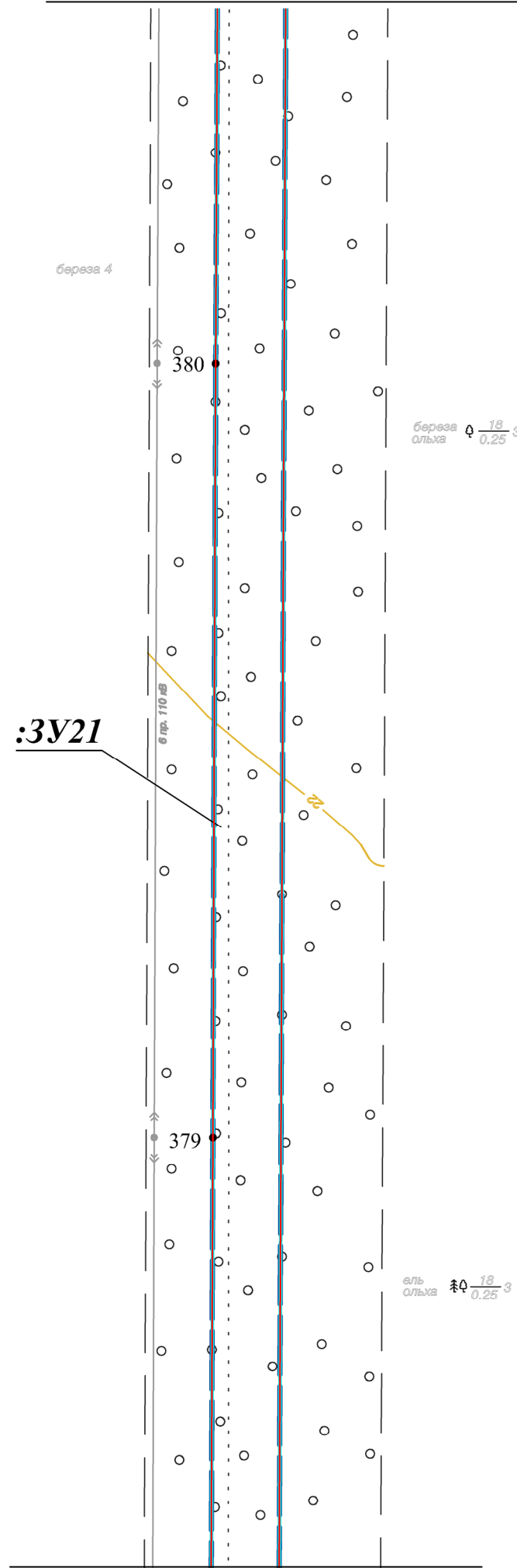
- охранный зона воздушных линий электропередачи ;
- охранный зона магистральных трубопроводов ;
- охранный зона линий и сооружений связи ;
- водоохранная зона
- прибрежная полоса;
- береговая линия;
- водоохранные зоны магистральных и межхозяйственных каналов;

					Проект планировки территории для строительства и размещения объекта - "Газопровод-отвод к газораспределительной станции "Усть-Луга" от магистрального газопровода "Кохтла-Ярве - Ленинград"			
Изм.	Лист	№ докум.	Подп.	Дата	Проект межевания территории	Стадия	Лист	Листов
Разраб.		Смородинов А.А.				П	28	72
Проб.		Волкова Е.В.						
Гл.инженер		Пашков Д.Н.						
Ген.директор		Хайытмурадов Б.А.			Чертеж межевания территории М 1:2000	ООО "ЛенЗемКадастр" Санкт-Петербург, 2015 г.		

Перв. примен.
Справ. №

Подп. и дата
Инв. № дубл.
Взам. инв. №
Подп. и дата
Инв. № подл.

Линия совмещения с листом 30



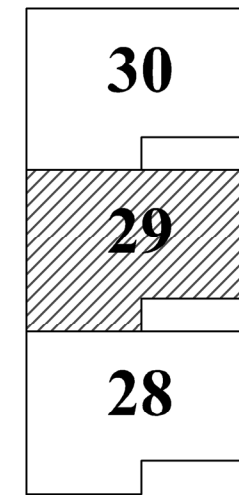
47:20:0118001

Условные обозначения:

- границы проектирования
- границы и номера земельных участков согласно сведениям ГКН
- границы кадастровых кварталов согласно сведениям ГКН
- проектируемые красные линии
- границы образуемых и изменяемых земельных участков
- условные номера образуемых и изменяемых участков
- границы территорий объектов культурного наследия ;



Схема расположения листов



Границы зон с особыми условиями использования территорий

- охранный зона воздушных линий электропередачи ;
- охранный зона магистральных трубопроводов ;
- охранный зона линий и сооружений связи ;
- водоохранная зона
- прибрежная полоса ;
- береговая линия ;
- водоохранные зоны магистральных и межхозяйственных каналов ;

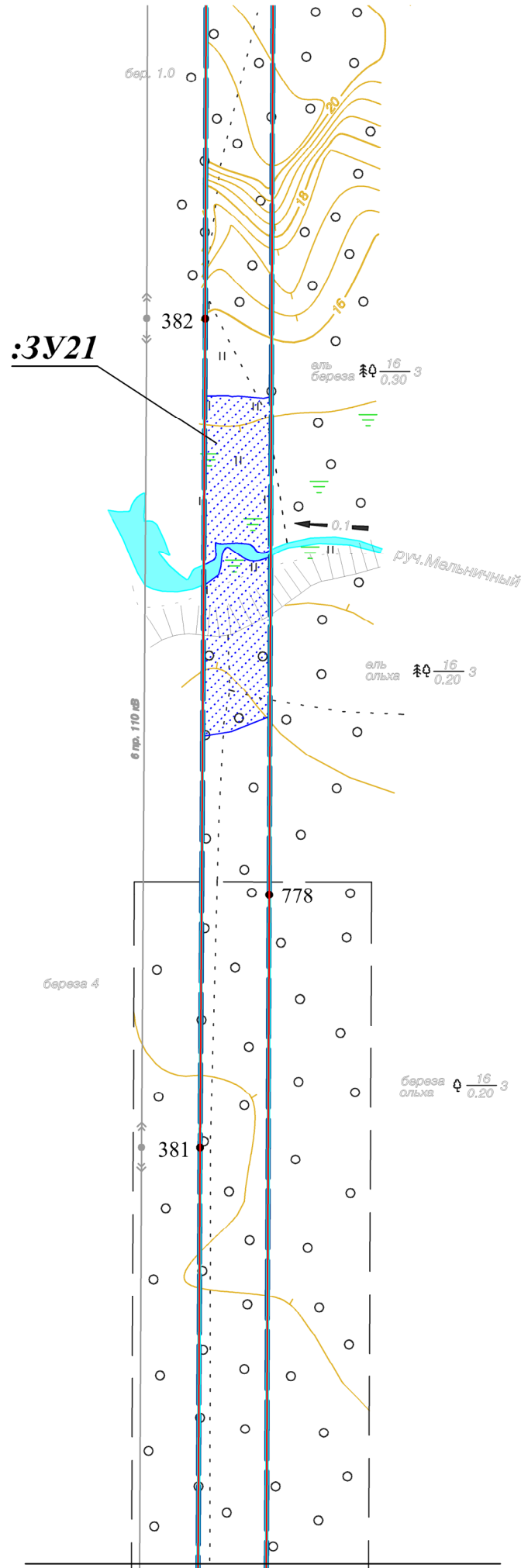
					Проект планировки территории для строительства и размещения объекта – “Газопровод–отвод к газораспределительной станции “Усть–Луга” от магистрального газопровода “Кохтла–Ярве – Ленинград”			
					Стадия	Лист	Листов	
Изм.	Лист	№ докум.	Подп.	Дата	Проект межевания территории	П	29	72
Разраб.	Смородинов А.А.							
Проб.	Волкова Е.В.							
Г.л.инженер	Пашков Д.Н.							
Ген.директор	Хайытмурадов Б.А.				Чертеж межевания территории М 1:2000	ООО “ЛенЗемКадастр” Санкт–Петербург, 2015 г.		

Линия совмещения с листом 28

Перв. примен.
Справ. №

Подп. и дата
Инв. № дубл.
Взам. инв. №
Подп. и дата
Инв. № подл.

Линия совмещения с листом 31



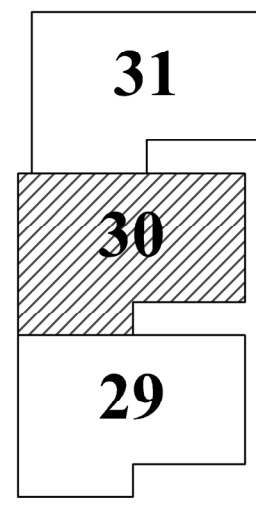
Линия совмещения с листом 29

Условные обозначения:

- - границы проектирования
- 47:20:0753002-5 - границы и номера земельных участков согласно сведениям ГКН
- 47:20:0753002 - границы кадастровых кварталов согласно сведениям ГКН
- - проектируемые красные линии
- - границы образуемых и изменяемых земельных участков
- :3У1** - условные номера образуемых и изменяемых участков
- границы территорий объектов культурного наследия ;



Схема расположения листов



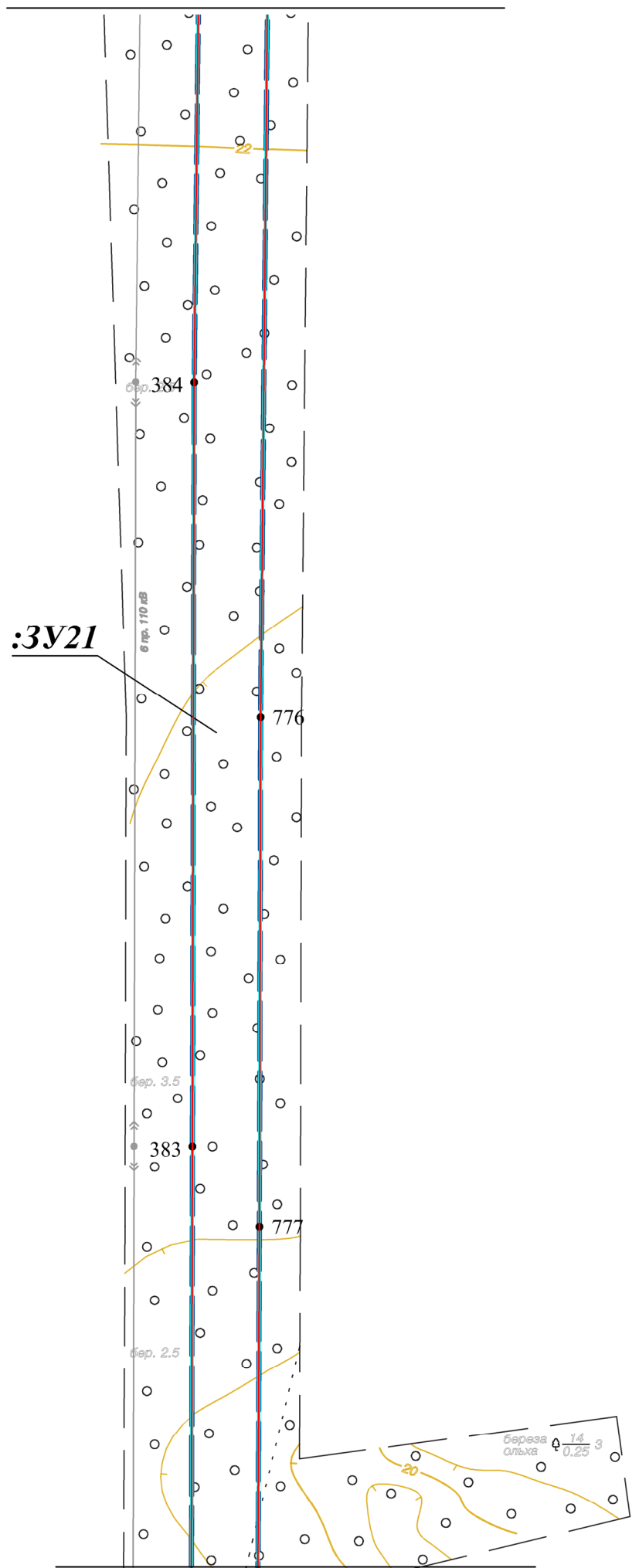
Границы зон с особыми условиями использования территорий

- охранный зона воздушных линий электропередачи ;
- охранный зона магистральных трубопроводов ;
- охранный зона линий и сооружений связи ;
- водоохранная зона
- прибрежная полоса ;
- береговая линия ;
- водоохранные зоны магистральных и межхозяйственных каналов ;

					Проект планировки территории для строительства и размещения объекта – “Газопровод–отвод к газораспределительной станции “Усть–Луга” от магистрального газопровода “Кохтла–Ярбе – Ленинград”			
					Стадия	Лист	Листов	
Изм.	Лист	№ докум.	Подп.	Дата	Проект межевания территории	П	30	72
Разраб.		Смородинов А.А.	<i>Смор</i>					
Проб.		Волкова Е.В.	<i>Вол</i>					
Г.л.инженер		Пашков Д.Н.	<i>Паш</i>					
Ген.директор		Хайытмурадов Б.А.	<i>Хай</i>		Чертеж межевания территории М 1:2000			
					ООО “ЛенЗемКадастр” Санкт–Петербург, 2015 г.			

Перв. примен.								
Справ. №								
Подп. и дата								
Инв. № подл.								
Взам. инв. №								
Инв. № дубл.								
Подп. и дата								
Подп. и дата								

Линия совмещения с листом 32

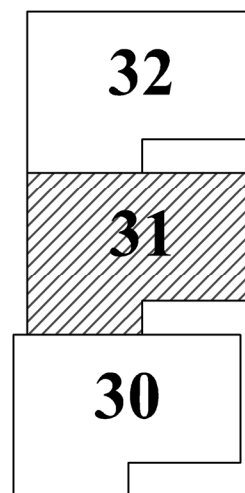


:3У21

47:20:0118001

Линия совмещения с листом 30

Схема расположения листов



Условные обозначения:

- границы проектирования
- 47:20:0753002-5 - границы и номера земельных участков согласно сведениям ГКН
- 47:20:0753002 - границы кадастровых кварталов согласно сведениям ГКН
- проектируемые красные линии
- границы образуемых и изменяемых земельных участков
- :3У1 - условные номера образуемых и изменяемых участков
- границы территорий объектов культурного наследия ;



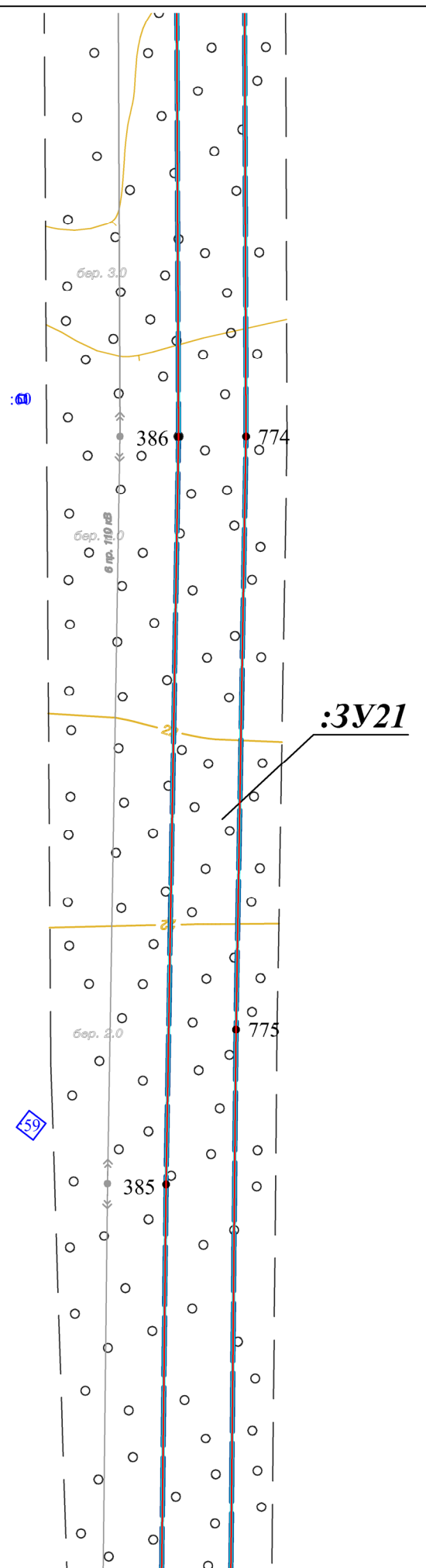
Границы зон с особыми условиями использования территорий

- охранный зона воздушных линий электропередачи ;
- охранный зона магистральных трубопроводов ;
- охранный зона линий и сооружений связи ;
- водоохранная зона
- прибрежная полоса ;
- береговая линия ;
- водоохранная зоны магистральных и межхозяйственных каналов ;

					Проект планировки территории для строительства и размещения объекта – "Газопровод-отвод к газораспределительной станции "Усть-Луга" от магистрального газопровода "Кохтла-Ярве – Ленинград"			
Изм.	Лист	№ докум.	Подп.	Дата	Проект межевания территории	Стадия	Лист	Листов
Разраб.	Смородинов А.А.		<i>Смородинов</i>			П	31	72
Проб.	Волкова Е.В.		<i>Волкова</i>					
Гл.инженер	Пашков Д.Н.		<i>Пашков</i>					
Ген.директор	Хайытмурадов Б.А.		<i>Хайытмурадов</i>		Чертеж межевания территории М 1:2000	ООО "ЛенЗемКадастр" Санкт-Петербург, 2015 г.		

Перв. примен.	Справ. №	Подп. и дата	Инв. № дубл.	Взам. инв. №	Подп. и дата	Инв. № подл.

Линия совмещения с листом 33



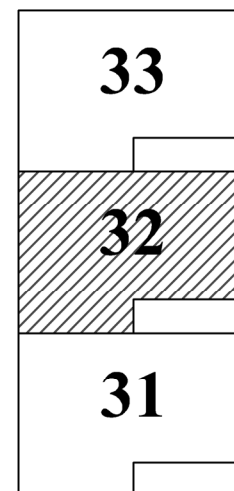
Линия совмещения с листом 31

Условные обозначения:

- границы проектирования
- границы и номера земельных участков согласно сведениям ГКН
- границы кадастровых кварталов согласно сведениям ГКН
- проектируемые красные линии
- границы образуемых и изменяемых земельных участков
- условные номера образуемых и изменяемых участков
- границы территорий объектов культурного наследия ;



Схема расположения листов



Границы зон с особыми условиями использования территорий

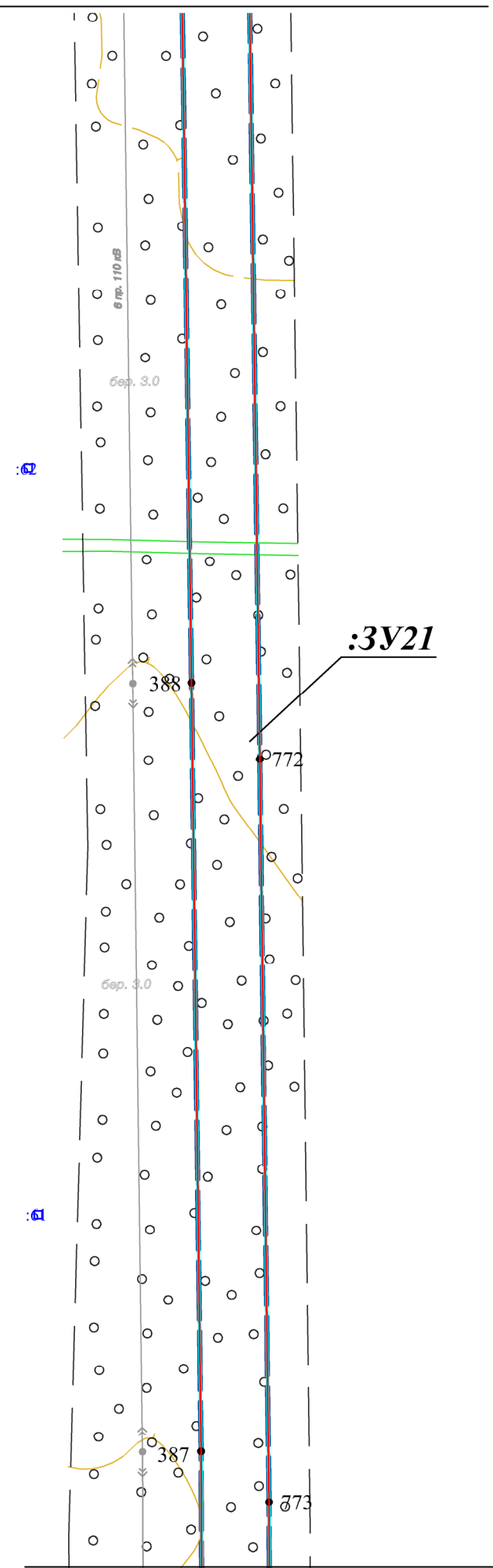
- охранный зона воздушных линий электропередачи ;
- охранный зона магистральных трубопроводов ;
- охранный зона линий и сооружений связи ;
- водоохранная зона
- прибрежная полоса ;
- береговая линия ;
- водоохранные зоны магистральных и межхозяйственных каналов ;

					Проект планировки территории для строительства и размещения объекта – "Газопровод-отвод к газораспределительной станции "Усть-Луга" от магистрального газопровода "Кохтла-Ярве – Ленинград"			
					Стадия	Лист	Листов	
Изм.	Лист	№ докум.	Подп.	Дата	Проект межевания территории	П	32	72
Разраб.	Смородинов А.А.							
Проб.	Волкова Е.В.							
Гл.инженер	Пашков Д.Н.							
Ген.директор	Хайытмурадов Б.А.				Чертеж межевания территории М 1:2000			
					ООО "ЛенЗемКадастр" Санкт-Петербург, 2015 г.			

Перв. примен.	Справ. №	Подп. и дата	Инв. № дубл.	Взам. инв. №	Подп. и дата	Инв. № подл.

Линия совмещения с листом 34

47:20:0118001



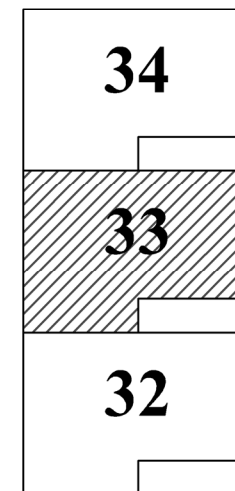
Линия совмещения с листом 32

Условные обозначения:

- границы проектирования
- границы и номера земельных участков согласно сведениям ГКН
- границы кадастровых кварталов согласно сведениям ГКН
- проектируемые красные линии
- границы образуемых и изменяемых земельных участков
- :3У1** - условные номера образуемых и изменяемых участков
- границы территорий объектов культурного наследия ;



Схема расположения листов



Границы зон с особыми условиями использования территорий

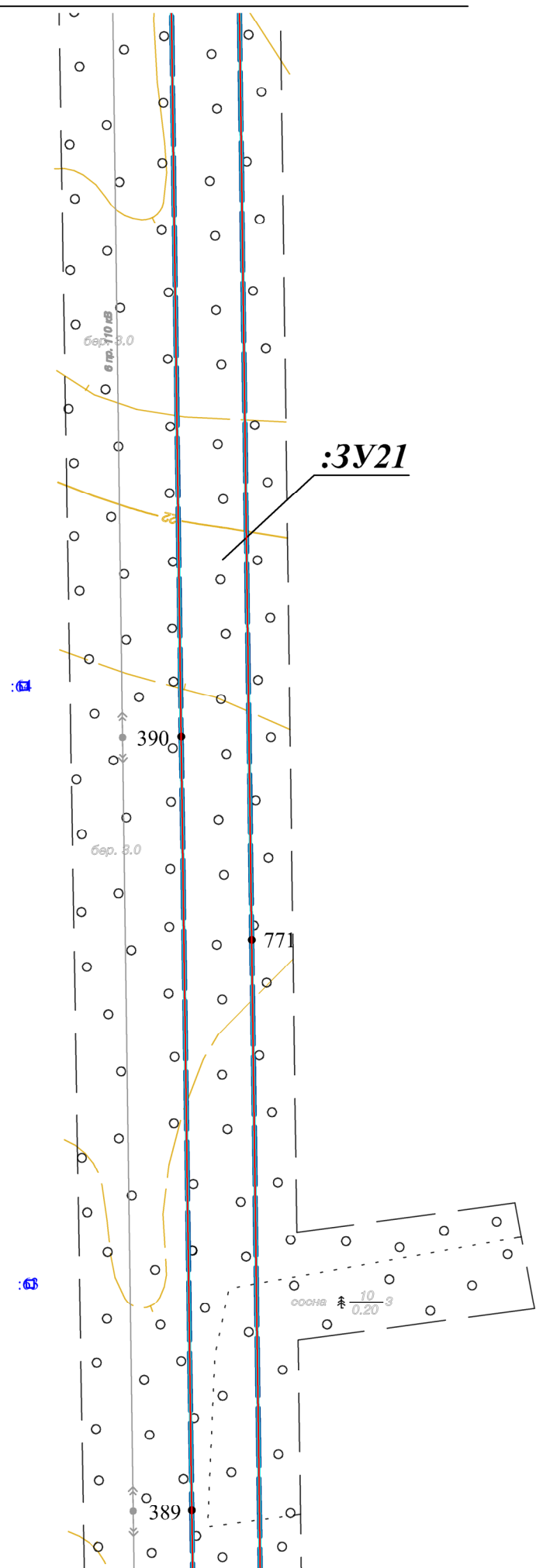
- охранный зона воздушных линий электропередачи ;
- охранный зона магистральных трубопроводов ;
- охранный зона линий и сооружений связи ;
- водоохранная зона
- прибрежная полоса ;
- береговая линия ;
- водоохранная зоны магистральных и межхозяйственных каналов ;

					Проект планировки территории для строительства и размещения объекта – "Газопровод-отвод к газораспределительной станции "Усть-Луга" от магистрального газопровода "Кохтла-Ярве – Ленинград"			
					Стадия	Лист	Листов	
Изм.	Лист	№ докум.	Подп.	Дата	Проект межевания территории	П	33	72
Разраб.	Смородинов А.А.							
Проб.	Волкова Е.В.							
Гл.инженер	Пашков Д.Н.							
Ген.директор	Хайытмурадов Б.А.				Чертеж межевания территории М 1:2000			
					ООО "ЛенЗемКадастр" Санкт-Петербург, 2015 г.			

Перв. примен.
Справ. №

Подп. и дата
Инв. № дубл.
Взам. инв. №
Подп. и дата
Инв. № подл.

Линия совмещения с листом 35



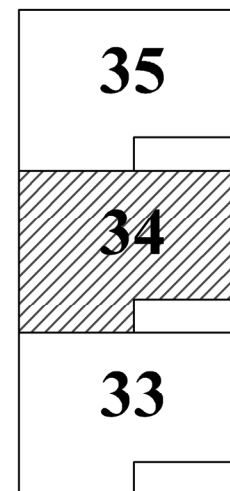
47:20:0118001

Условные обозначения:

- границы проектирования
- границы и номера земельных участков согласно сведениям ГКН
- границы кадастровых кварталов согласно сведениям ГКН
- проектируемые красные линии
- границы образуемых и изменяемых земельных участков
- условные номера образуемых и изменяемых участков
- границы территорий объектов культурного наследия ;



Схема расположения листов



Границы зон с особыми условиями использования территорий

- охранный зона воздушных линий электропередачи ;
- охранный зона магистральных трубопроводов ;
- охранный зона линий и сооружений связи ;
- водоохранная зона
- прибрежная полоса ;
- береговая линия ;
- водоохранная зоны магистральных и межхозяйственных каналов ;

					Проект планировки территории для строительства и размещения объекта – "Газопровод-отвод к газораспределительной станции "Усть-Луга" от магистрального газопровода "Кохтла-Ярбе – Ленинград"			
					Стадия	Лист	Листов	
Изм.	Лист	№ докум.	Подп.	Дата	Проект межевания территории	П	34	72
Разраб.	Смородинов А.А.		<i>Смородинов</i>					
Проб.	Волкова Е.В.		<i>Волкова</i>					
Г.инженер	Пашков Д.Н.		<i>Пашков</i>					
Ген.директор	Хайытмурадов Б.А.		<i>Хайытмурадов</i>		Чертеж межевания территории М 1:2000			
					ООО "ЛенЗемКадастр" Санкт-Петербург, 2015 г.			

Линия совмещения с листом 33

Линия совмещения с листом 36

Перв. примен.

Справ. №

Подп. и дата

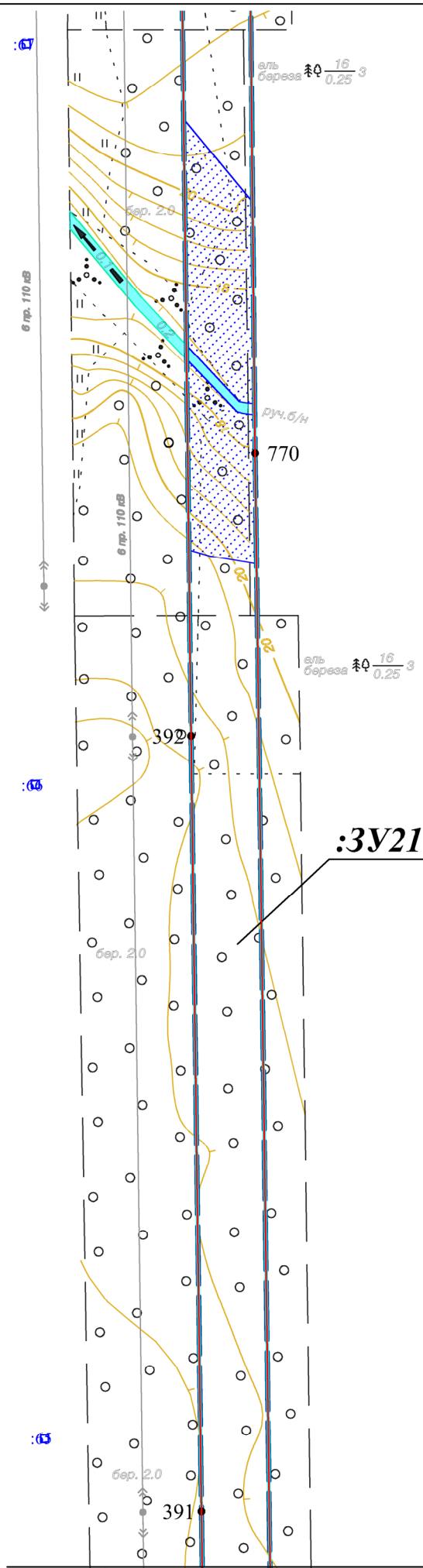
Инв. № дубл.

Взам. инв. №

Подп. и дата

Инв. № подл.

47:20:0118001



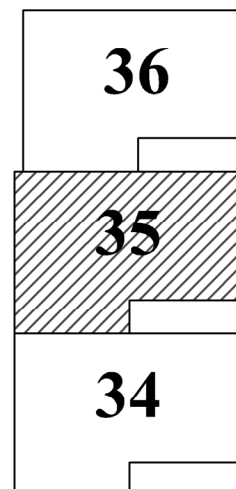
Линия совмещения с листом 34

Условные обозначения:

- границы проектирования
- границы и номера земельных участков согласно сведениям ГКН
- границы кадастровых кварталов согласно сведениям ГКН
- проектируемые красные линии
- границы образуемых и изменяемых земельных участков
- :3У1** - условные номера образуемых и изменяемых участков
- границы территорий объектов культурного наследия ;



Схема расположения листов

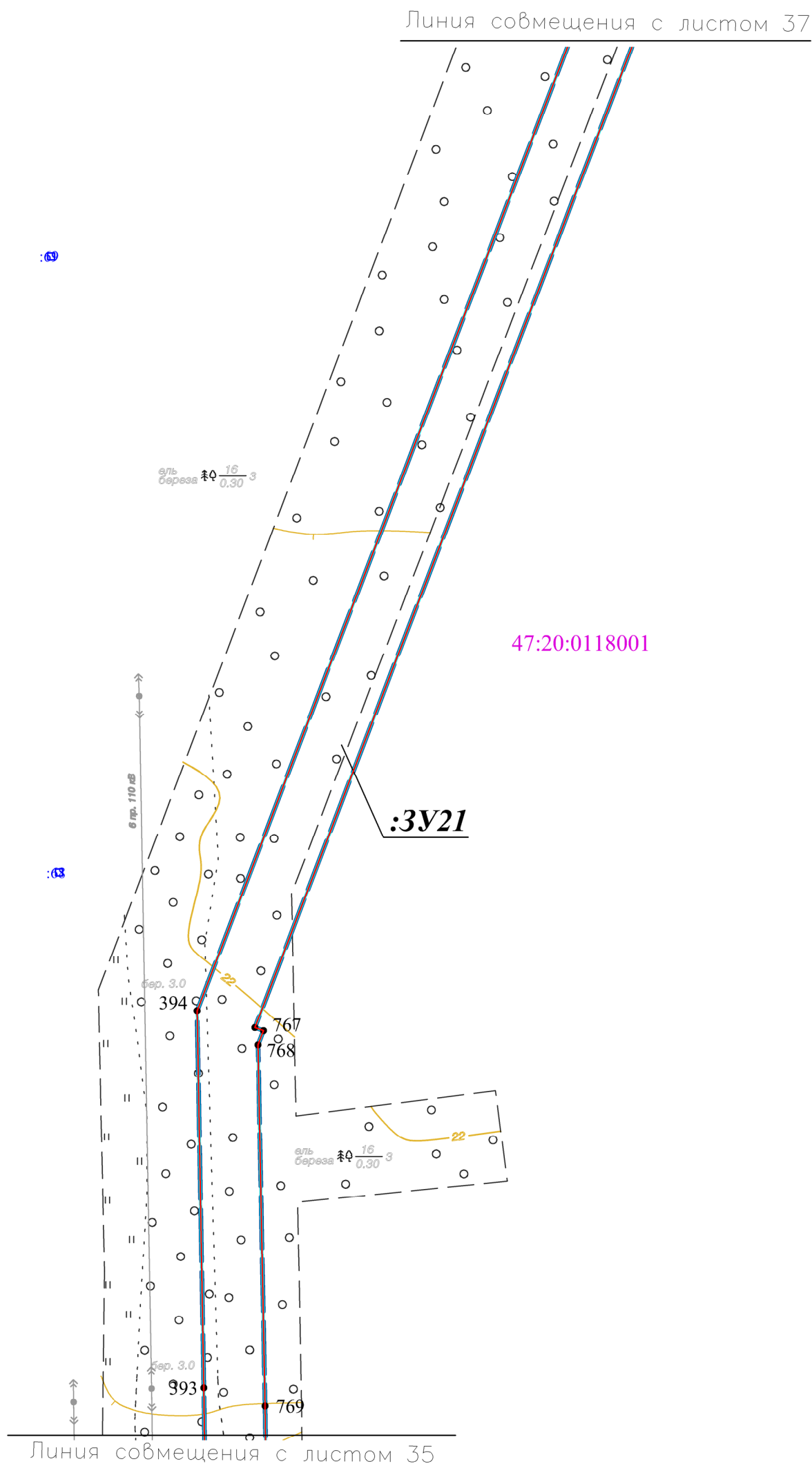


Границы зон с особыми условиями использования территорий

- охранная зона воздушных линий электропередачи ;
- охранная зона магистральных трубопроводов ;
- охранная зона линий и сооружений связи ;
- водоохранная зона
- прибрежная полоса ;
- береговая линия ;
- водоохранные зоны магистральных и межхозяйственных каналов ;

					Проект планировки территории для строительства и размещения объекта - "Газопровод-отвод к газораспределительной станции "Усть-Луга" от магистрального газопровода "Кохтла-Ярве - Ленинград"			
					Стадия	Лист	Листов	
Изм.	Лист	№ докум.	Подп.	Дата	Проект межевания территории	П	35	72
Разраб.	Смородинов А.А.		<i>Смородинов</i>					
Проб.	Волкова Е.В.		<i>Волкова</i>					
Гл.инженер	Пашков Д.Н.		<i>Пашков</i>					
Ген.директор	Хайытмурадов Б.А.		<i>Хайытмурадов</i>		Чертеж межевания территории М 1:2000			
					ООО "ЛенЗемКадастр" Санкт-Петербург, 2015 г.			

Перв. примен.	
Справ. №	
Подп. и дата	
Инв. № дубл.	
Взам. инв. №	
Подп. и дата	
Инв. № подл.	

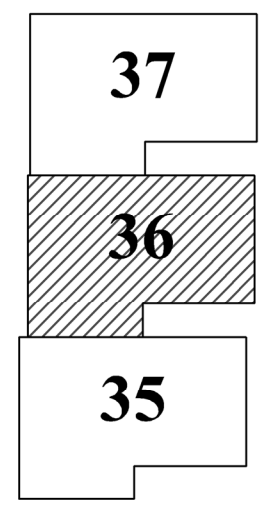


Условные обозначения:

- границы проектирования
- 47:20:0753002:5 - границы и номера земельных участков согласно сведениям ГКН
- 47:20:0753002 - границы кадастровых кварталов согласно сведениям ГКН
- проектируемые красные линии
- границы образуемых и изменяемых земельных участков
- :3У1** - условные номера образуемых и изменяемых участков
- границы территорий объектов культурного наследия ;



Схема расположения листов



Границы зон с особыми условиями использования территорий

- охранный зона воздушных линий электропередачи ;
- охранный зона магистральных трубопроводов ;
- охранный зона линий и сооружений связи ;
- водоохранная зона
- прибрежная полоса;
- береговая линия;
- водоохранные зоны магистральных и межхозяйственных каналов;

					Проект планировки территории для строительства и размещения объекта - "Газопровод-отвод к газораспределительной станции "Усть-Луга" от магистрального газопровода "Кохтла-Ярве - Ленинград"			
Изм.	Лист	№ докум.	Подп.	Дата	Проект межевания территории	Стадия	Лист	Листов
Разраб.	Смородинов А.А.					П	36	72
Проб.	Волкова Е.В.							
Гл.инженер	Пашков Д.Н.							
Ген.директор	Хайитмурадов Б.А.				Чертеж межевания территории М 1:2000	ООО "ЛенЗемКадастр" Санкт-Петербург, 2015 г.		

Линия совмещения с листом 38

Линия совмещения с листом 39

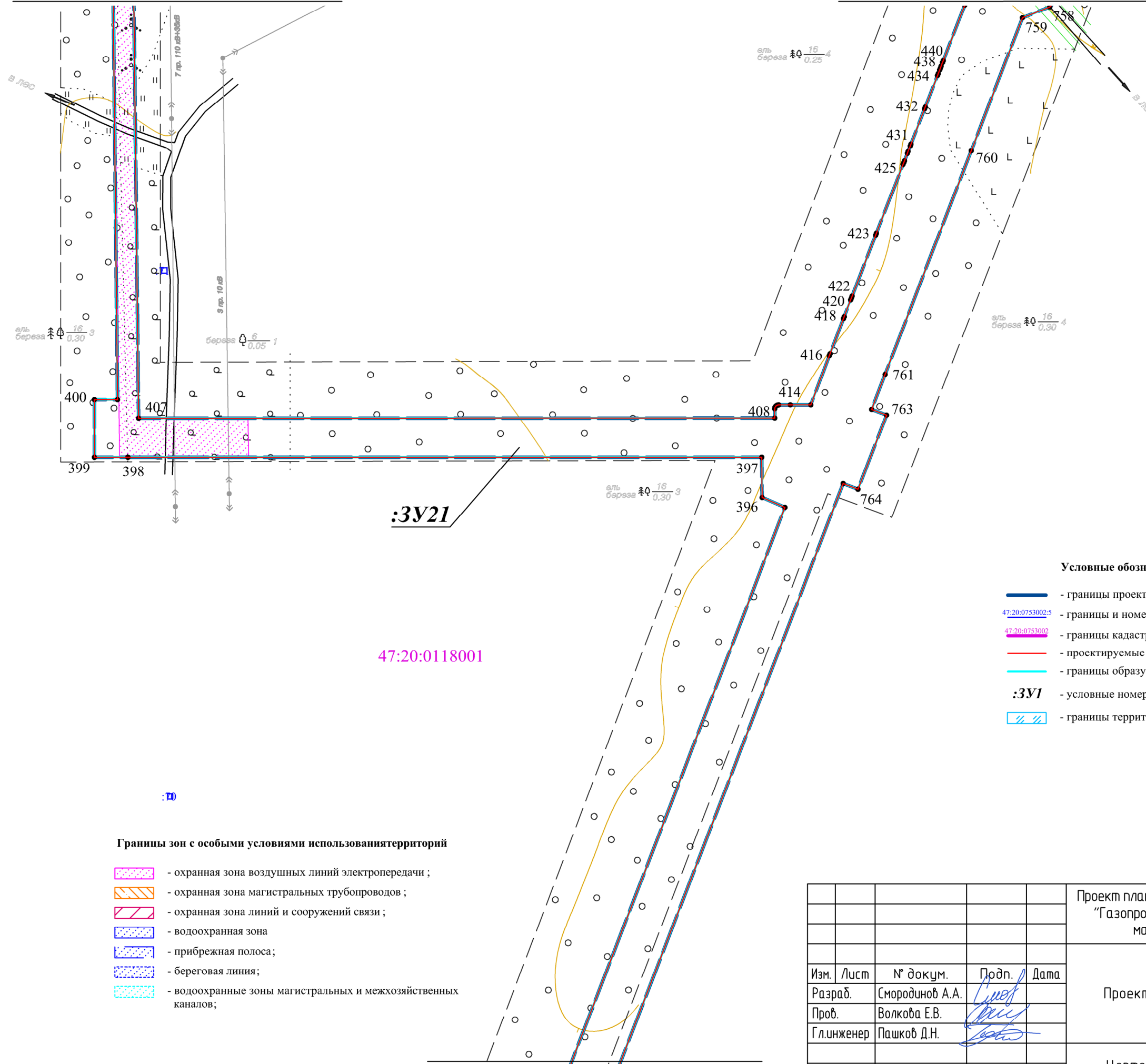
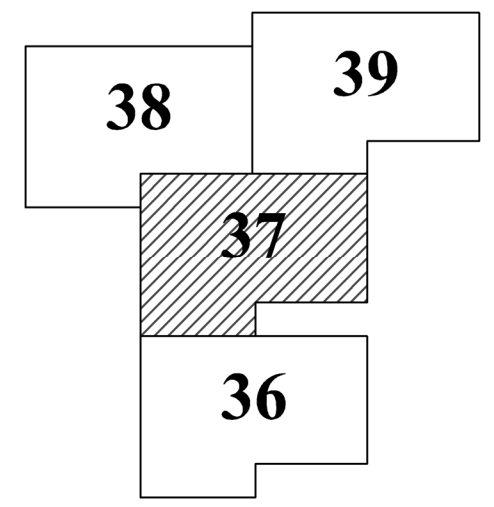


Схема расположения листов



Условные обозначения:

- - границы проектирования
- 47:20:0753002-5 - границы и номера земельных участков согласно сведениям ГКН
- 47:20:0753002 - границы кадастровых кварталов согласно сведениям ГКН
- - проектируемые красные линии
- - границы образуемых и изменяемых земельных участков
- :3У1** - условные номера образуемых и изменяемых участков
- границы территорий объектов культурного наследия ;

Границы зон с особыми условиями использования территорий

- охранный зона воздушных линий электропередачи ;
- охранный зона магистральных трубопроводов ;
- охранный зона линий и сооружений связи ;
- водоохранная зона
- прибрежная полоса;
- береговая линия;
- водоохранные зоны магистральных и межхозяйственных каналов;

47:20:0118001

:3У21

:10

Линия совмещения с листом 36

					Проект планировки территории для строительства и размещения объекта - "Газопровод-отвод к газораспределительной станции "Усть-Луга" от магистрального газопровода "Кохтла-Ярве - Ленинград"			
					Стадия	Лист	Листов	
Изм.	Лист	№ докум.	Подп.	Дата	Проект межевания территории	П	37	72
Разраб.	Смородинов А.А.		<i>Смородинов</i>					
Проб.	Волкова Е.В.		<i>Волкова</i>					
Гл.инженер	Пашков Д.Н.		<i>Пашков</i>		Чертеж межевания территории М 1:2000			
Ген.директор	Хайытмурадов Б.А.		<i>Хайытмурадов</i>		ООО "ЛенЗемКадастр" Санкт-Петербург, 2015 г.			

Перб. примен.
Справ. №
Подп. и дата
Инб. № дубл.
Взам. инб. №
Подп. и дата
Инб. № подл.

Перв. примен.	
Справ. №	
Подп. и дата	
Инв. № дубл.	
Взам. инв. №	
Подп. и дата	
Инв. № подл.	

Линия совмещения с листом 40



- Границы зон с особыми условиями использования территорий**
- охранный зона воздушных линий электропередачи ;
 - охранный зона магистральных трубопроводов ;
 - охранный зона линий и сооружений связи ;
 - водоохранная зона
 - прибрежная полоса ;
 - береговая линия ;
 - водоохранные зоны магистральных и межхозяйственных каналов ;

47:20:0118001

Условные обозначения:

- границы проектирования
- 47:20:0753002:5 - границы и номера земельных участков согласно сведениям ГКН
- 47:20:0753002 - границы кадастровых кварталов согласно сведениям ГКН
- проектируемые красные линии
- границы образуемых и изменяемых земельных участков
- :3У1 - условные номера образуемых и изменяемых участков
- границы территорий объектов культурного наследия ;

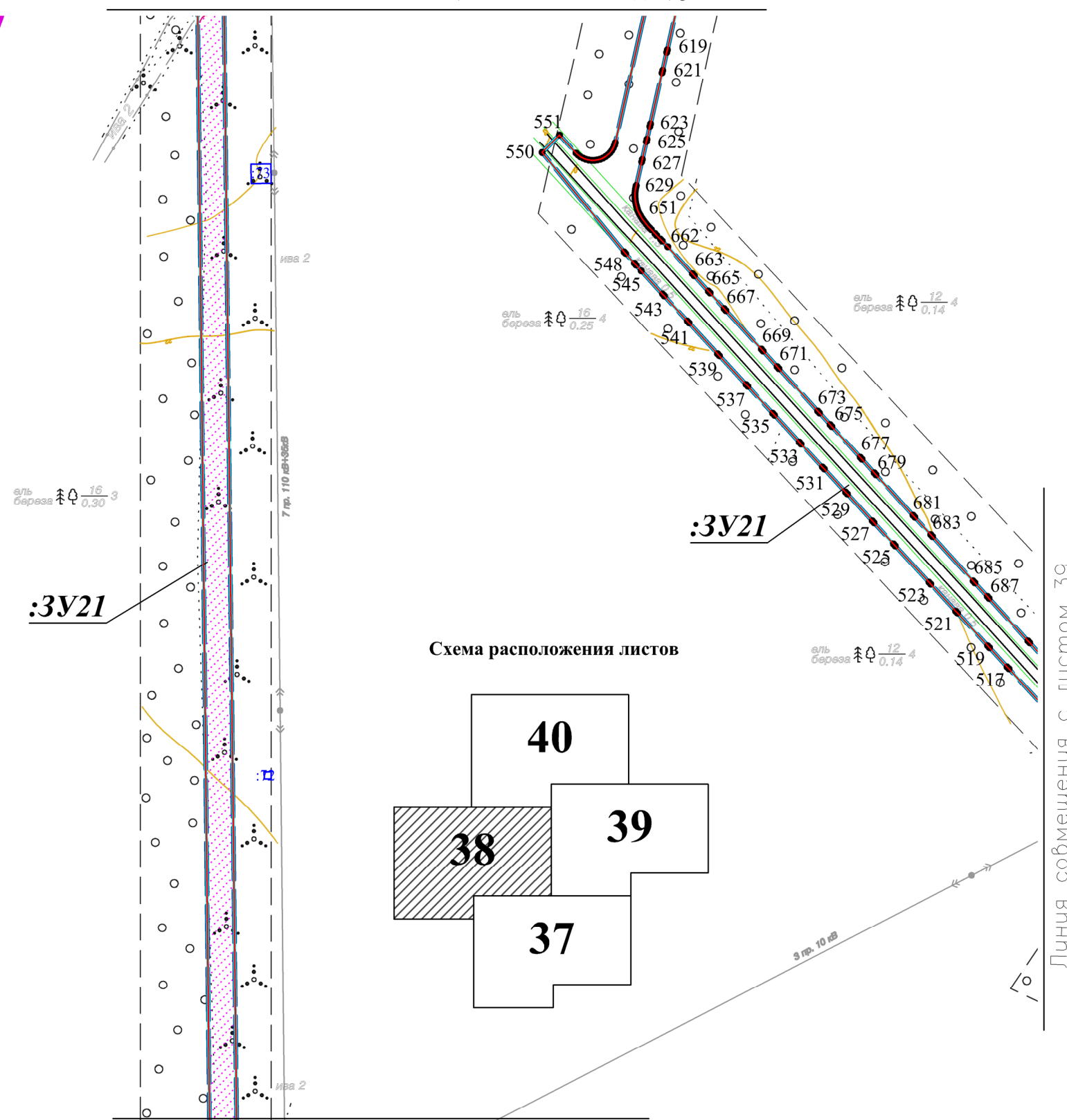
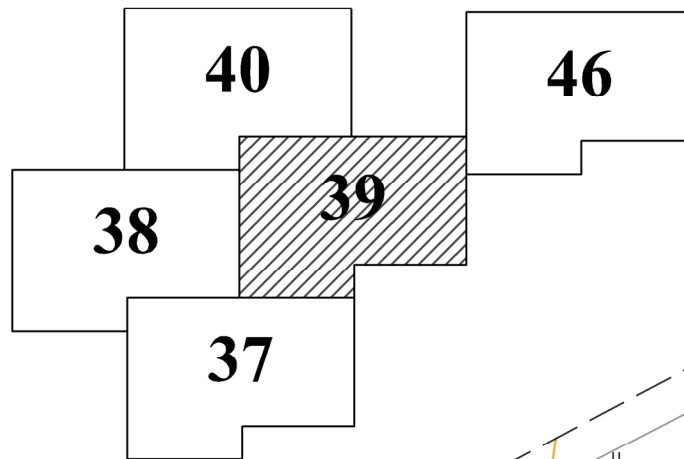


Схема расположения листов

Линия совмещения с листом 37

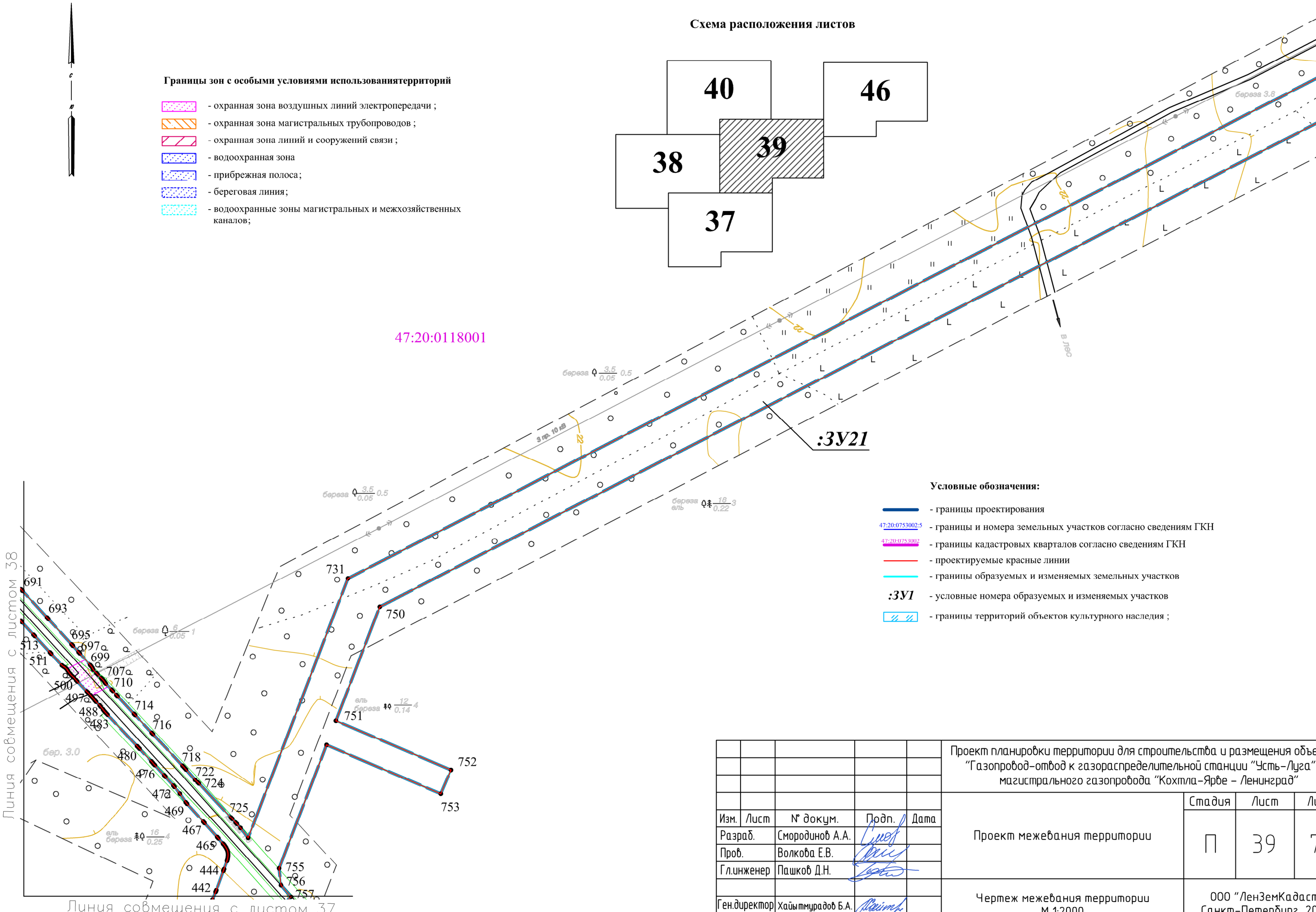
					Проект планировки территории для строительства и размещения объекта – “Газопровод-отвод к газораспределительной станции “Усть-Луга” от магистрального газопровода “Кохтла-Ярве – Ленинград”		
					Стадия	Лист	Листов
Изм.	Лист	№ докум.	Подп.	Дата	П	38	72
Разраб.	Смородинов А.А.						
Проб.	Волкова Е.В.						
Гл.инженер	Пашков Д.Н.						
Ген.директор	Хайытмурадов Б.А.				000 “ЛенземКадастр” Санкт-Петербург, 2015 г.		
					Чертеж межевания территории М 1:2000		

Схема расположения листов



Границы зон с особыми условиями использования территорий

- охранная зона воздушных линий электропередачи;
- охранная зона магистральных трубопроводов;
- охранная зона линий и сооружений связи;
- водоохранная зона;
- прибрежная полоса;
- береговая линия;
- водоохранные зоны магистральных и межхозяйственных каналов;



Условные обозначения:

- границы проектирования
- 47:20:0753002:5 - границы и номера земельных участков согласно сведениям ГКН
- 47:20:0753002 - границы кадастровых кварталов согласно сведениям ГКН
- проектируемые красные линии
- границы образуемых и изменяемых земельных участков
- :3У1 - условные номера образуемых и изменяемых участков
- границы территорий объектов культурного наследия;

					Проект планировки территории для строительства и размещения объекта – "Газопровод-отвод к газораспределительной станции "Усть-Луга" от магистрального газопровода "Кохтла-Ярбе – Ленинград"			
Изм.	Лист	№ докум.	Подп.	Дата	Проект межевания территории	Стадия	Лист	Листов
Разраб.	Смородинов А.А.					П	39	72
Проб.	Волкова Е.В.							
Гл.инженер	Пашков Д.Н.				Чертеж межевания территории М 1:2000	ООО "ЛенЗемКадастр" Санкт-Петербург, 2015 г.		
Ген.директор	Хайытмурадов Б.А.							

Линия совмещения с листом 41

Перв. примен.

Справ. №

Подп. и дата

Инв. № дубл.

Взам. инв. №

Подп. и дата

Инв. № подл.

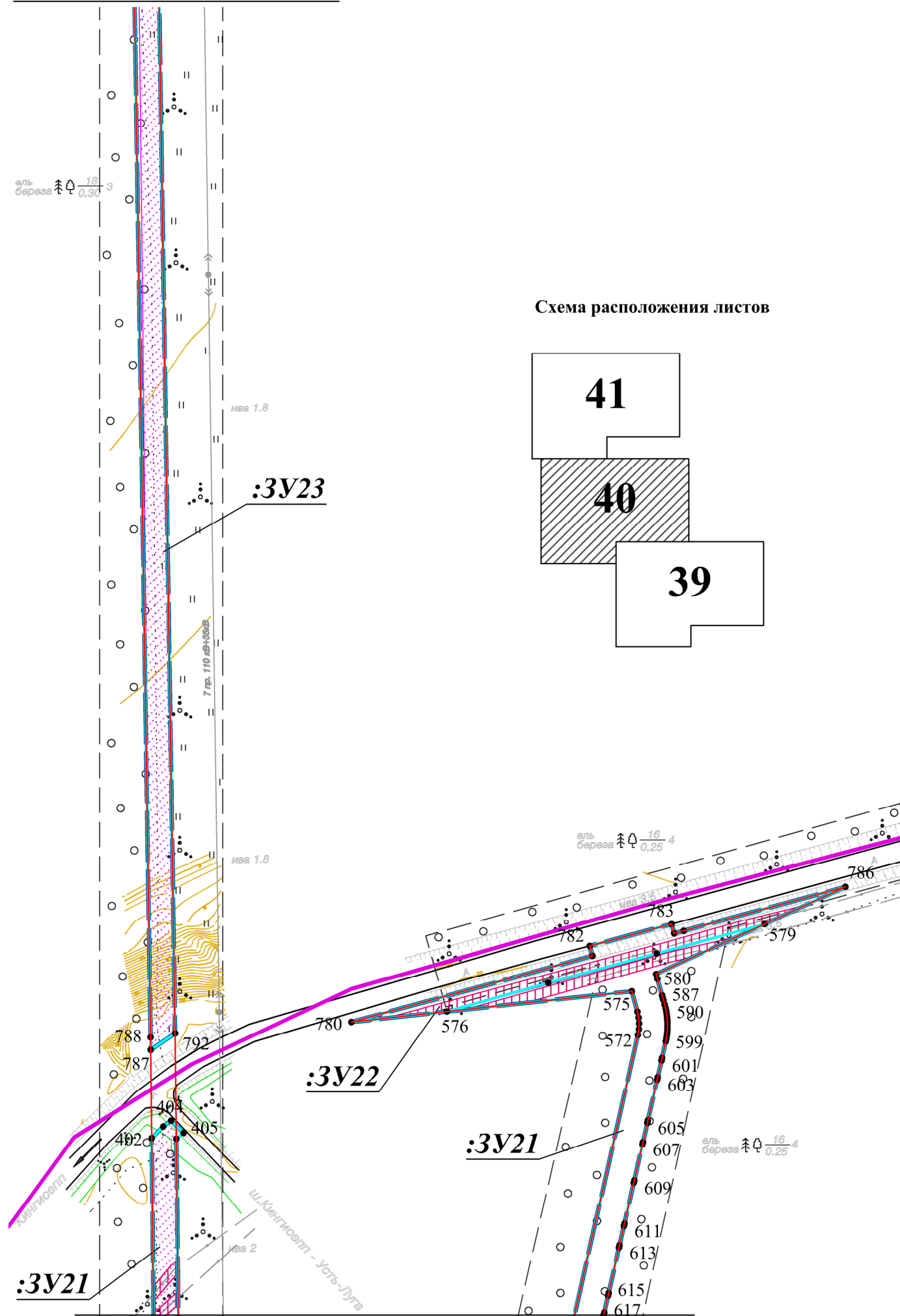
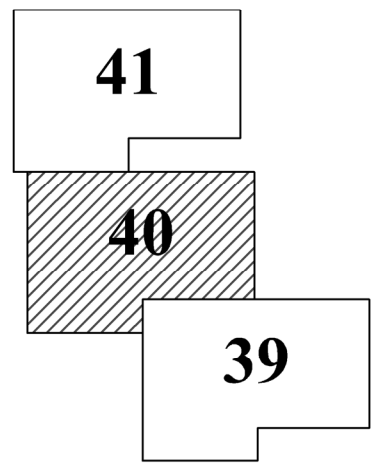


Схема расположения листов



Условные обозначения:

- - границы проектирования
- 47:20:0753002:5 - границы и номера земельных участков согласно сведениям ГКН
- 47:20:0753002 - границы кадастровых кварталов согласно сведениям ГКН
- - проектируемые красные линии
- - границы образуемых и изменяемых земельных участков
- :3Y1** - условные номера образуемых и изменяемых участков
- границы территорий объектов культурного наследия ;

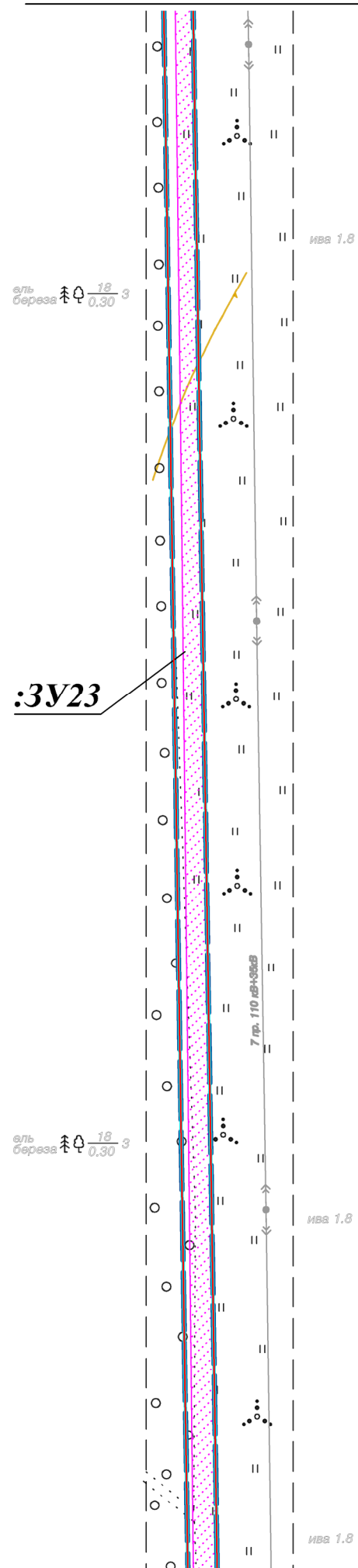
Границы зон с особыми условиями использования территорий

- охранный зона воздушных линий электропередачи ;
- охранный зона магистральных трубопроводов ;
- охранный зона линий и сооружений связи ;
- водоохранная зона
- прибрежная полоса ;
- береговая линия ;
- водоохранные зоны магистральных и межхозяйственных каналов ;

					Проект планировки территории для строительства и размещения объекта - "Газопровод-отвод к газораспределительной станции "Усть-Луга" от магистрального газопровода "Кохтла-Ярве - Ленинград"			
Изм.	Лист	№ докум.	Подп.	Дата	Проект межевания территории	Стадия	Лист	Листов
Разраб.	Смородинов А.А.		<i>Смородинов</i>			П	40	72
Проб.	Волкова Е.В.		<i>Волкова</i>					
Гл.инженер	Пашков Д.Н.		<i>Пашков</i>		Чертеж межевания территории М 1:2000	ООО "ЛенЗемКадастр" Санкт-Петербург, 2015 г.		
Ген.директор	Хайитмурадов Б.А.		<i>Хайитмурадов</i>					

Линия совмещения с листом 38

Линия совмещения с листом 42



Линия совмещения с листом 40

Перв. примен.

Справ. №

Подп. и дата

Инв. № дубл.

Взам. инв. №

Подп. и дата

Инв. № подл.

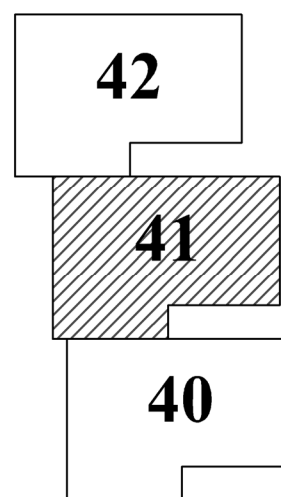
Условные обозначения:

- границы проектирования
- 47:20:0753002:5 - границы и номера земельных участков согласно сведениям ГКН
- 47:20:0753002 - границы кадастровых кварталов согласно сведениям ГКН
- проектируемые красные линии
- границы образуемых и изменяемых земельных участков
- :3У1** - условные номера образуемых и изменяемых участков
- границы территорий объектов культурного наследия ;



47:20:0118002

Схема расположения листов



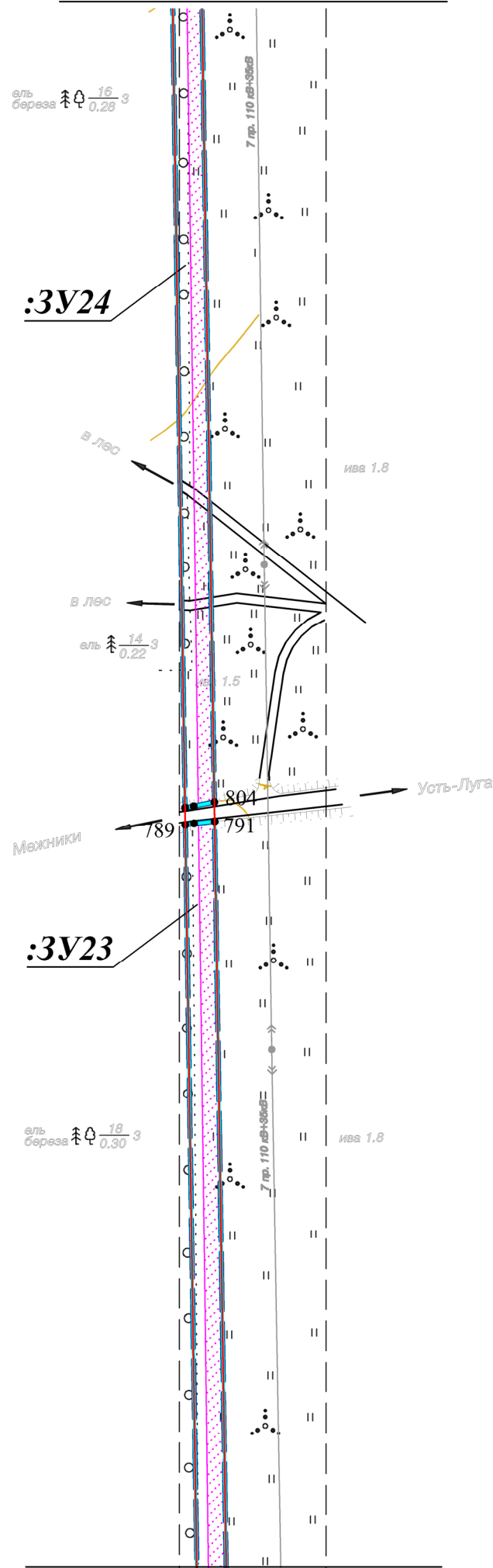
Границы зон с особыми условиями использования территорий

- охранный зона воздушных линий электропередачи ;
- охранный зона магистральных трубопроводов ;
- охранный зона линий и сооружений связи ;
- водоохранная зона
- прибрежная полоса ;
- береговая линия ;
- водоохранная зоны магистральных и межхозяйственных каналов ;

					Проект планировки территории для строительства и размещения объекта – "Газопровод-отвод к газораспределительной станции "Усть-Луга" от магистрального газопровода "Кохтла-Ярве – Ленинград"			
Изм.	Лист	№ докум.	Подп.	Дата	Проект межевания территории	Стадия	Лист	Листов
Разраб.	Смородинов А.А.		<i>Смородинов</i>			П	41	72
Проб.	Волкова Е.В.		<i>Волкова</i>					
Гл.инженер	Пашков Д.Н.		<i>Пашков</i>					
Ген.директор	Хайытмурадов Б.А.		<i>Хайытмурадов</i>		Чертеж межевания территории М 1:2000	ООО "ЛенЗемКадастр" Санкт-Петербург, 2015 г.		

Перв. примен.	Справ. №	Подп. и дата	Инв. № дубл.	Взам. инв. №	Подп. и дата	Инв. № подл.

Линия совмещения с листом 43



Линия совмещения с листом 41

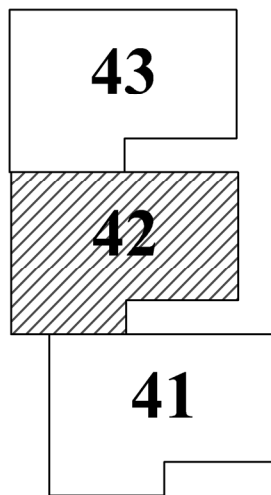
47:20:0118002

Условные обозначения:

- границы проектирования
- 47:20:0753002-5 - границы и номера земельных участков согласно сведениям ГКН
- 47:20:0753002 - границы кадастровых кварталов согласно сведениям ГКН
- проектируемые красные линии
- границы образуемых и изменяемых земельных участков
- :3У1 - условные номера образуемых и изменяемых участков
- границы территорий объектов культурного наследия ;



Схема расположения листов



Границы зон с особыми условиями использования территорий

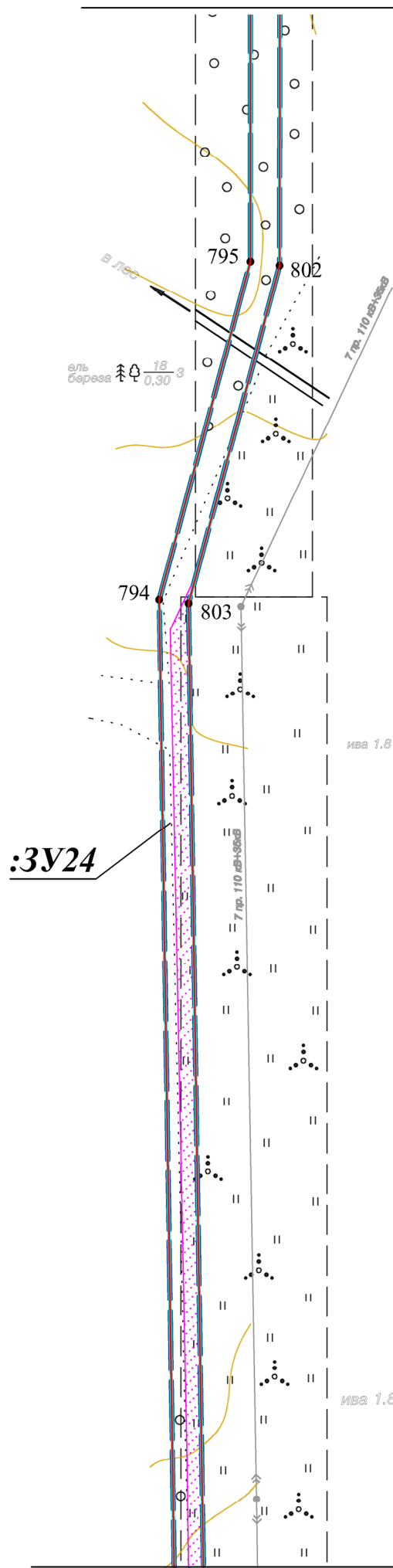
- охранный зона воздушных линий электропередачи ;
- охранный зона магистральных трубопроводов ;
- охранный зона линий и сооружений связи ;
- водоохранная зона
- прибрежная полоса ;
- береговая линия ;
- водоохранная зона магистральных и межхозяйственных каналов ;

					Проект планировки территории для строительства и размещения объекта - "Газопровод-отвод к газораспределительной станции "Усть-Луга" от магистрального газопровода "Кохтла-Ярве - Ленинград"			
					Стадия	Лист	Листов	
Изм.	Лист	№ докум.	Подп.	Дата	Проект межевания территории	П	42	72
Разраб.	Смородинов А.А.							
Проб.	Волкова Е.В.							
Гл.инженер	Пашков Д.Н.							
Ген.директор	Хайытмурадов Б.А.				Чертеж межевания территории М 1:2000			
					ООО "ЛенЗемКадастр" Санкт-Петербург, 2015 г.			

Перв. примен.
Справ. №

Подп. и дата
Инв. № дубл.
Взам. инв. №
Подп. и дата
Инв. № подл.

Линия совмещения с листом 44



47:20:0118002

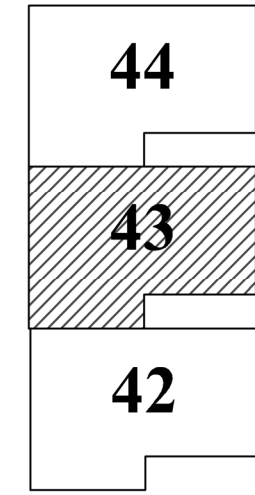
:3У24

Условные обозначения:

- границы проектирования
- 47:20:0753002:5 - границы и номера земельных участков согласно сведениям ГКН
- 47:20:0753002 - границы кадастровых кварталов согласно сведениям ГКН
- проектируемые красные линии
- границы образуемых и изменяемых земельных участков
- :3У1 - условные номера образуемых и изменяемых участков
- границы территорий объектов культурного наследия ;



Схема расположения листов



Границы зон с особыми условиями использования территорий

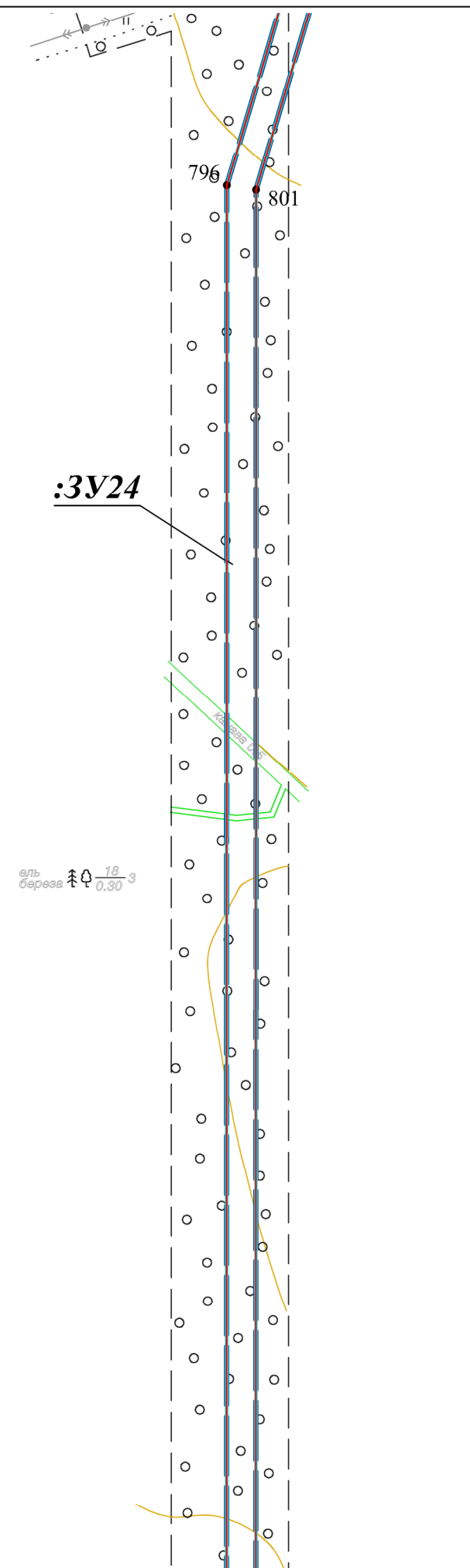
- охранный зона воздушных линий электропередачи ;
- охранный зона магистральных трубопроводов ;
- охранный зона линий и сооружений связи ;
- водоохранная зона
- прибрежная полоса ;
- береговая линия ;
- водоохранная зоны магистральных и межхозяйственных каналов ;

					Проект планировки территории для строительства и размещения объекта - "Газопровод-отвод к газораспределительной станции "Усть-Луга" от магистрального газопровода "Кохтла-Ярбе - Ленинград"			
					Стадия	Лист	Листов	
Изм.	Лист	№ докум.	Подп.	Дата	Проект межевания территории	П	43	72
Разраб.	Смородинов А.А.							
Проб.	Волкова Е.В.							
Г.инженер	Пашков Д.Н.							
Ген.директор	Хайытмурадов Б.А.				Чертеж межевания территории М 1:2000			
					ООО "ЛенЗемКадастр" Санкт-Петербург, 2015 г.			

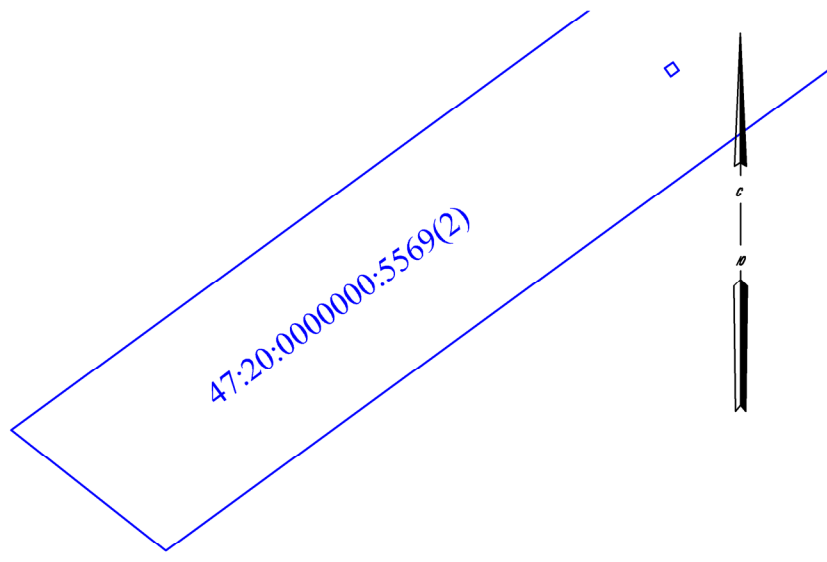
Линия совмещения с листом 42

Перв. примен.	Справ. №	Подп. и дата	Инв. № дубл.	Взам. инв. №	Подп. и дата	Инв. № подл.

Линия совмещения с листом 45



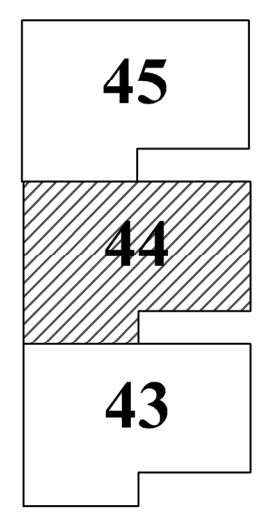
Линия совмещения с листом 43



Условные обозначения:

- - границы проектирования
- 47:20:0753002-5 - границы и номера земельных участков согласно сведениям ГКН
- 47:20:0753002 - границы кадастровых кварталов согласно сведениям ГКН
- - проектируемые красные линии
- - границы образуемых и изменяемых земельных участков
- :3У1** - условные номера образуемых и изменяемых участков
- границы территорий объектов культурного наследия ;

Схема расположения листов



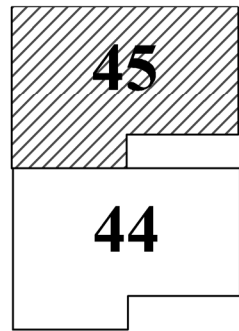
Границы зон с особыми условиями использования территорий

- охранный зона воздушных линий электропередачи ;
- охранный зона магистральных трубопроводов ;
- охранный зона линий и сооружений связи ;
- водоохранная зона
- прибрежная полоса ;
- береговая линия ;
- водоохранные зоны магистральных и межхозяйственных каналов ;

					Проект планировки территории для строительства и размещения объекта – “Газопровод–отвод к газораспределительной станции “Усть–Луга” от магистрального газопровода “Кохтла–Ярбе – Ленинград”			
					Стадия	Лист	Листов	
Изм.	Лист	№ докум.	Подп.	Дата	Проект межевания территории	П	44	72
Разраб.	Смородинов А.А.		<i>Смородинов</i>					
Проб.	Волкова Е.В.		<i>Волкова</i>					
Г.л.инженер	Пашков Д.Н.		<i>Пашков</i>					
					Чертеж межевания территории М 1:2000	ООО “ЛенЗемКадастр” Санкт–Петербург, 2015 г.		
Ген.директор	Хайытмурадов Б.А.		<i>Хайытмурадов</i>					



Схема расположения листов

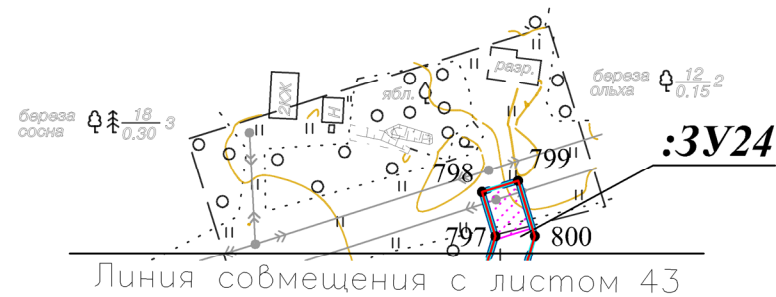


- Условные обозначения:**
- - границы проектирования
 - 47:20:0753002:5 - границы и номера земельных участков согласно сведениям ГКН
 - 47:20:0753002 - границы кадастровых кварталов согласно сведениям ГКН
 - - проектируемые красные линии
 - - границы образуемых и изменяемых земельных участков
 - :3У1** - условные номера образуемых и изменяемых участков
 - границы территорий объектов культурного наследия ;

47:20:0118002

Границы зон с особыми условиями использования территорий

- охранный зона воздушных линий электропередачи ;
- охранный зона магистральных трубопроводов ;
- охранный зона линий и сооружений связи ;
- водоохранная зона
- прибрежная полоса ;
- береговая линия ;
- водоохранные зоны магистральных и межхозяйственных каналов ;



					Проект планировки территории для строительства и размещения объекта - "Газопровод-отвод к газораспределительной станции "Усть-Луга" от магистрального газопровода "Кохтла-Ярве - Ленинград"			
Изм.	Лист	№ докум.	Подп.	Дата	Проект межевания территории	Стадия	Лист	Листов
Разраб.	Смородинов А.А.		<i>Смородинов</i>			П	45	72
Проб.	Волкова Е.В.		<i>Волкова</i>					
Гл.инженер	Пашков Д.Н.		<i>Пашков</i>					
Ген.директор	Хайытмурадов Б.А.		<i>Хайытмурадов</i>		Чертеж межевания территории М 1:2000	ООО "ЛенЗемКадастр" Санкт-Петербург, 2015 г.		

Перв. примен.

Справ. №

Подп. и дата

Инв. № дубл.

Взам. инв. №

Подп. и дата

Инв. № подл.

Линия смещения с листом 39

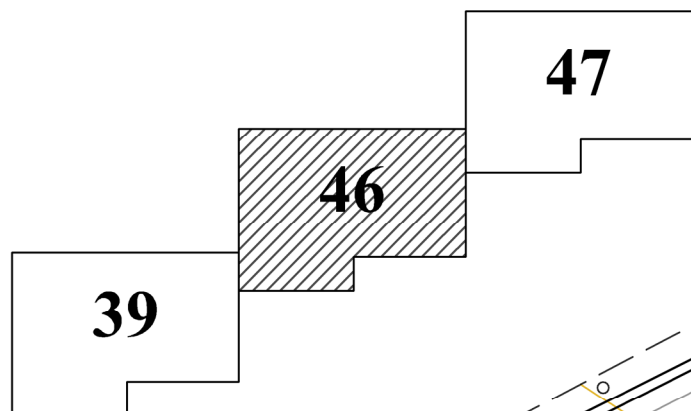
Линия смещения с листом 47



Условные обозначения:

- - границы проектирования
- 47:20:0753002-5 - границы и номера земельных участков согласно сведениям ГКН
- 47:20:0753002 - границы кадастровых кварталов согласно сведениям ГКН
- - проектируемые красные линии
- - границы образуемых и изменяемых земельных участков
- :3У1** - условные номера образуемых и изменяемых участков
- границы территорий объектов культурного наследия ;

Схема расположения листов



47:20:0118001

:3У21

Границы зон с особыми условиями использования территорий

- охранный зона воздушных линий электропередачи ;
- охранный зона магистральных трубопроводов ;
- охранный зона линий и сооружений связи ;
- водоохранная зона
- прибрежная полоса ;
- береговая линия ;
- водоохранная зоны магистральных и межхозяйственных каналов ;

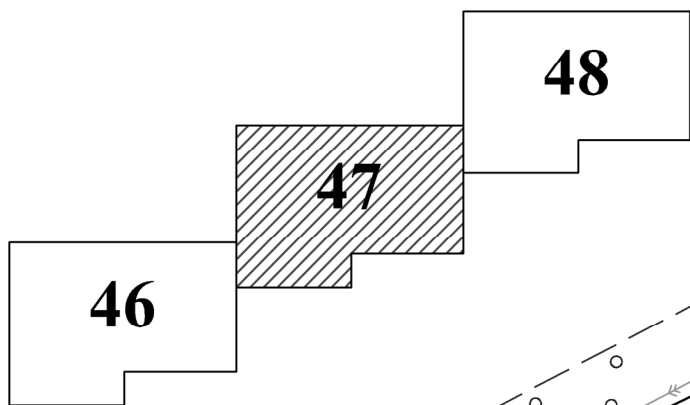
					Проект планировки территории для строительства и размещения объекта – “Газопровод-отвод к газораспределительной станции “Усть-Луга” от магистрального газопровода “Кохтла-Ярве – Ленинград”			
Изм.	Лист	№ докум.	Подп.	Дата	Проект межевания территории	Стадия	Лист	Листов
Разраб.	Смородинов А.А.		<i>Смор</i>			П	46	72
Проб.	Волкова Е.В.		<i>Вол</i>					
Гл.инженер	Пашков Д.Н.		<i>Паш</i>					
Ген.директор	Хайытмурадов Б.А.		<i>Хай</i>		Чертеж межевания территории М 1:2000	ООО “ЛенЗемКадастр” Санкт-Петербург, 2015 г.		



Условные обозначения:

- - границы проектирования
- 47:20:0753002:5 - границы и номера земельных участков согласно сведениям ГКН
- 47:20:0753002 - границы кадастровых кварталов согласно сведениям ГКН
- - проектируемые красные линии
- - границы образуемых и изменяемых земельных участков
- :3У1** - условные номера образуемых и изменяемых участков
- границы территорий объектов культурного наследия ;

Схема расположения листов



47:20:0118001

береза 3,8

в лес

:3У21

Границы зон с особыми условиями использования территорий

- охранный зона воздушных линий электропередачи ;
- охранный зона магистральных трубопроводов ;
- охранный зона линий и сооружений связи ;
- водоохранная зона
- прибрежная полоса ;
- береговая линия ;
- водоохранная зоны магистральных и межхозяйственных каналов ;

Линия совмещения с листом 46

Линия совмещения с листом 48

					Проект планировки территории для строительства и размещения объекта - "Газопровод-отвод к газораспределительной станции "Усть-Луга" от магистрального газопровода "Кохтла-Ярве - Ленинград"			
					Стадия	Лист	Листов	
Изм.	Лист	№ докум.	Подп.	Дата	Проект межевания территории	П	47	72
Разраб.	Смородинов А.А.		<i>Смородинов</i>					
Проб.	Волкова Е.В.		<i>Волкова</i>					
Гл.инженер	Пашков Д.Н.		<i>Пашков</i>		Чертеж межевания территории М 1:2000	ООО "ЛенЗемКадастр" Санкт-Петербург, 2015 г.		
Ген.директор	Хайытмурадов Б.А.		<i>Хайытмурадов</i>					

Перв. примен.

Справ. №

Подп. и дата

Инв. № дубл.

Взам. инв. №

Подп. и дата

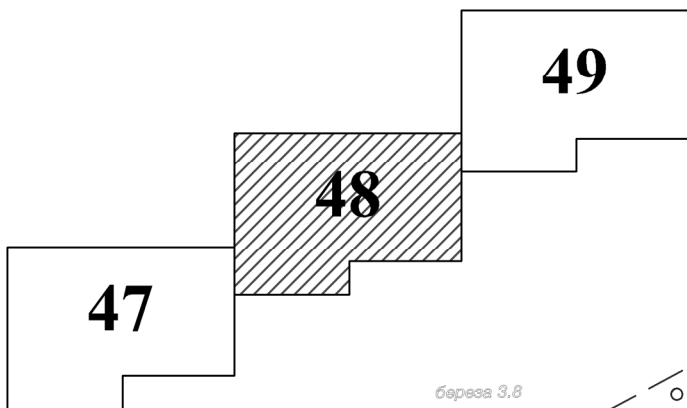
Инв. № подл.



Условные обозначения:

- границы проектирования
- 47:20:0753002:5 - границы и номера земельных участков согласно сведениям ГКН
- 47:20:0753002 - границы кадастровых кварталов согласно сведениям ГКН
- проектируемые красные линии
- границы образуемых и изменяемых земельных участков
- :3У1 - условные номера образуемых и изменяемых участков
- границы территорий объектов культурного наследия ;

Схема расположения листов



47:20:0118001

:3У21

Границы зон с особыми условиями использования территорий

- охранный зона воздушных линий электропередачи ;
- охранный зона магистральных трубопроводов ;
- охранный зона линий и сооружений связи ;
- водоохранная зона
- прибрежная полоса ;
- береговая линия ;
- водоохранные зоны магистральных и межхозяйственных каналов ;

Линия совмещения с листом 47

Линия совмещения с листом 49

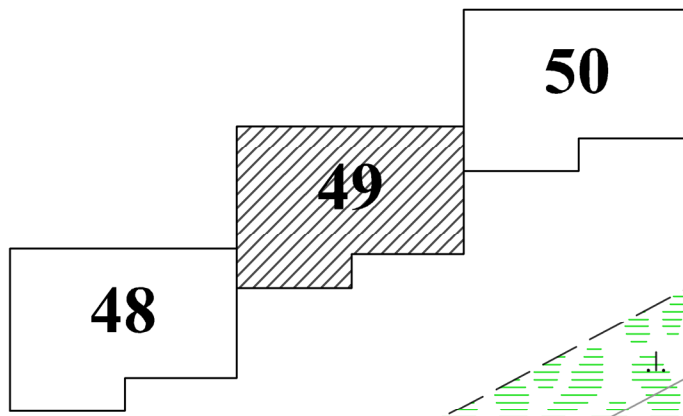
					Проект планировки территории для строительства и размещения объекта – “Газопровод-отвод к газораспределительной станции “Усть-Луга” от магистрального газопровода “Кохтла-Ярве – Ленинград”			
Изм.	Лист	№ докум.	Подп.	Дата	Проект межевания территории	Стадия	Лист	Листов
Разраб.	Смородинов А.А.					П	48	72
Проб.	Волкова Е.В.							
Гл.инженер	Пашков Д.Н.							
Ген.директор	Хайытмурадов Б.А.				Чертеж межевания территории М 1:2000	ООО “ЛенЗемКадастр” Санкт-Петербург, 2015 г.		

Перб. примен.	
Справ. №	
Подп. и дата	
Инб. № подл.	
Взам. инб. №	
Инб. № дубл.	
Подп. и дата	
Взам. инб. №	
Инб. № подл.	

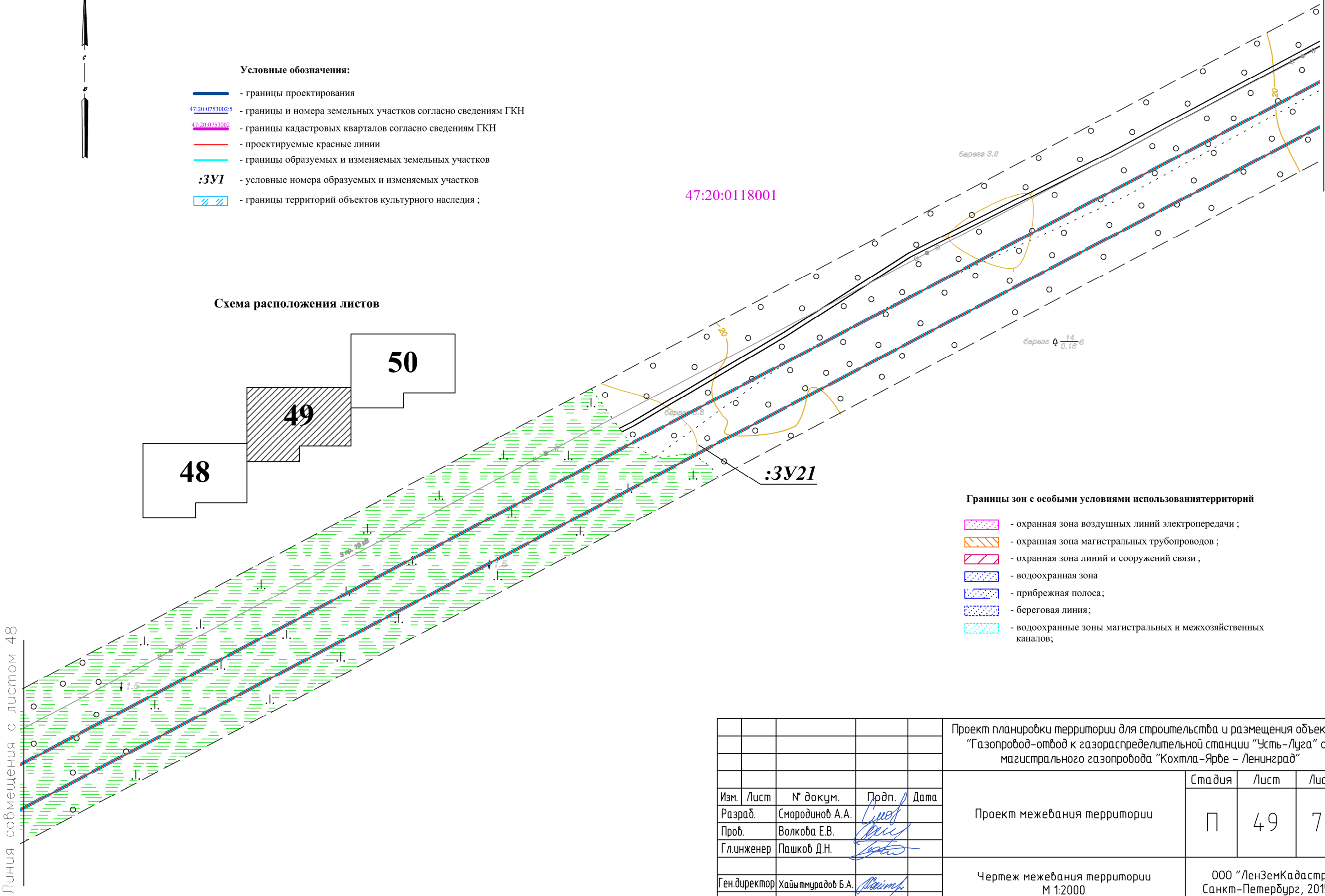


- Условные обозначения:**
- - границы проектирования
 - 47:20:0753002:5 - границы и номера земельных участков согласно сведениям ГКН
 - 47:20:0753002 - границы кадастровых кварталов согласно сведениям ГКН
 - - проектируемые красные линии
 - - границы образуемых и изменяемых земельных участков
 - :3У1** - условные номера образуемых и изменяемых участков
 - границы территорий объектов культурного наследия ;

Схема расположения листов



Линия совмещения с листом 48



Границы зон с особыми условиями использования территорий

- охранный зона воздушных линий электропередачи ;
- охранный зона магистральных трубопроводов ;
- охранный зона линий и сооружений связи ;
- водоохранная зона
- прибрежная полоса;
- береговая линия;
- водоохранные зоны магистральных и межхозяйственных каналов;

					Проект планировки территории для строительства и размещения объекта - "Газопровод-отвод к газораспределительной станции "Усть-Луга" от магистрального газопровода "Кохтла-Ярбе - Ленинград"			
Изм.	Лист	№ докум.	Подп.	Дата	Проект межевания территории	Стадия	Лист	Листов
Разраб.	Смородинов А.А.		<i>Смор</i>			П	49	72
Проб.	Волкова Е.В.		<i>Вол</i>					
Гл.инженер	Пашков Д.Н.		<i>Паш</i>					
Ген.директор	Хайытмурадов Б.А.		<i>Хай</i>		Чертеж межевания территории М 1:2000	ООО "ЛенЗемКадастр" Санкт-Петербург, 2015 г.		

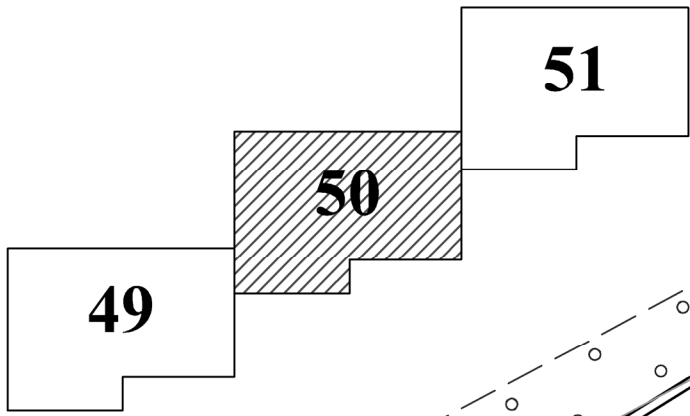
Линия совмещения с листом 50



Условные обозначения:


- - границы проектирования
- 47:20:0753002:5 - границы и номера земельных участков согласно сведениям ГКН
- 47:20:0753002 - границы кадастровых кварталов согласно сведениям ГКН
- - проектируемые красные линии
- - границы образуемых и изменяемых земельных участков
- :3У1 - условные номера образуемых и изменяемых участков
- границы территорий объектов культурного наследия ;

Схема расположения листов



Линия совмещения с листом 49

Линия совмещения с листом 51



Границы зон с особыми условиями использования территорий

- охранный зона воздушных линий электропередачи ;
- охранный зона магистральных трубопроводов ;
- охранный зона линий и сооружений связи ;
- водоохранная зона
- прибрежная полоса ;
- береговая линия ;
- водоохранная зоны магистральных и межхозяйственных каналов ;

					Проект планировки территории для строительства и размещения объекта – “Газопровод-отвод к газораспределительной станции “Усть-Луга” от магистрального газопровода “Кохтла-Ярбе – Ленинград”			
Изм.	Лист	№ докум.	Подп.	Дата	Проект межевания территории	Стадия	Лист	Листов
Разраб.	Смородинов А.А.		<i>[Signature]</i>			П	50	72
Проб.	Волкова Е.В.		<i>[Signature]</i>					
Гл.инженер	Пашков Д.Н.		<i>[Signature]</i>					
Ген.директор	Хайытмурадов Б.А.		<i>[Signature]</i>		Чертеж межевания территории М 1:2000	ООО “ЛенЗемКадастр” Санкт-Петербург, 2015 г.		

Перв. примен.

Справ. №

Подп. и дата

Инв. № дубл.

Взам. инв. №

Подп. и дата

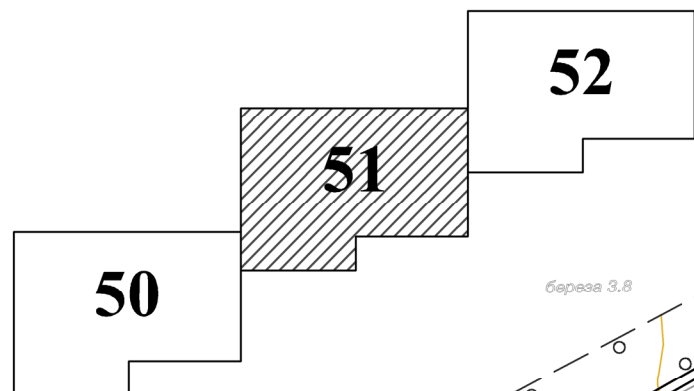
Инв. № подл.



Условные обозначения:

- - границы проектирования
- 47:20:0753002:5 - границы и номера земельных участков согласно сведениям ГКН
- 47:20:0753002 - границы кадастровых кварталов согласно сведениям ГКН
- - проектируемые красные линии
- - границы образуемых и изменяемых земельных участков
- :3У1** - условные номера образуемых и изменяемых участков
- границы территорий объектов культурного наследия ;

Схема расположения листов



47:20:0118001


:3У25

:3У21

Границы зон с особыми условиями использования территорий

- охранный зона воздушных линий электропередачи ;
- охранный зона магистральных трубопроводов ;
- охранный зона линий и сооружений связи ;
- водоохранная зона
- прибрежная полоса;
- береговая линия;
- водоохранная зоны магистральных и межхозяйственных каналов;

Линия совмещения с листом 50



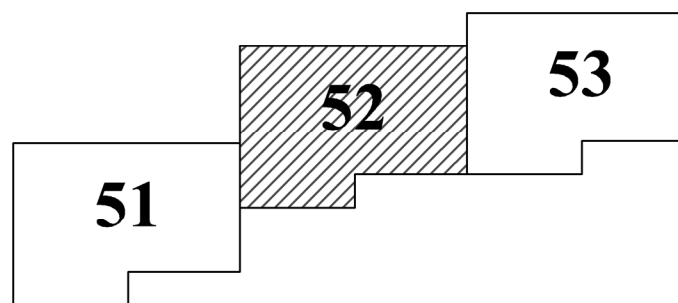
					Проект планировки территории для строительства и размещения объекта – "Газопровод-отвод к газораспределительной станции "Усть-Луга" от магистрального газопровода "Кохтла-Ярве – Ленинград"			
Изм.	Лист	№ докум.	Подп.	Дата	Проект межевания территории	Стадия	Лист	Листов
Разраб.	Смородинов А.А.		<i>Смородинов</i>			П	51	72
Проб.	Волкова Е.В.		<i>Волкова</i>					
Гл.инженер	Пашков Д.Н.		<i>Пашков</i>		Чертеж межевания территории М 1:2000	ООО "ЛенЗемКадастр" Санкт-Петербург, 2015 г.		
Ген.директор	Хайытмурадов Б.А.		<i>Хайытмурадов</i>					

Линия совмещения с листом 52

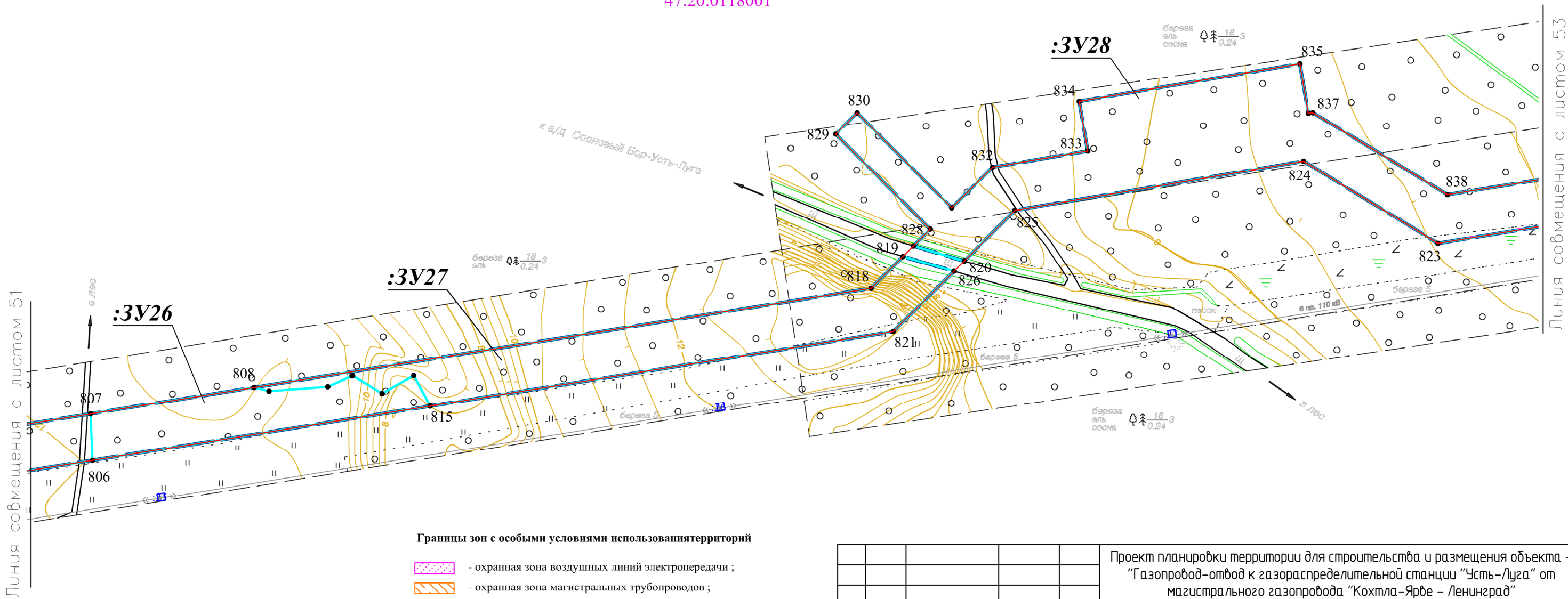
Условные обозначения:

- - границы проектирования
- 47:20:0753002:5 - границы и номера земельных участков согласно сведениям ГКН
- 47:20:0753002 - границы кадастровых кварталов согласно сведениям ГКН
- - проектируемые красные линии
- - границы образуемых и изменяемых земельных участков
- :3У1** - условные номера образуемых и изменяемых участков
- границы территорий объектов культурного наследия ;

Схема расположения листов



47:20:0118001



Границы зон с особыми условиями использования территорий

- охранная зона воздушных линий электропередачи ;
- охранная зона магистральных трубопроводов ;
- охранная зона линий и сооружений связи ;
- водоохранная зона
- прибрежная полоса ;
- береговая линия ;
- водоохранные зоны магистральных и межхозяйственных каналов ;

					Проект планировки территории для строительства и размещения объекта – “Газопровод-отвод к газораспределительной станции “Усть-Луга” от магистрального газопровода “Кохтла-Ярве – Ленинград”			
Изм.	Лист	№ докум.	Подп.	Дата	Проект межевания территории	Стадия	Лист	Листов
Разраб.	Смородинов А.А.		<i>Смородинов</i>			П	52	72
Проб.	Волкова Е.В.		<i>Волкова</i>					
Гл.инженер	Пашков Д.Н.		<i>Пашков</i>		Чертеж межевания территории М 1:2000	ООО “ЛенЗемКадастр” Санкт-Петербург, 2015 г.		
Ген.директор	Хайытмурадов Б.А.		<i>Хайытмурадов</i>					

Условные обозначения:






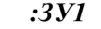

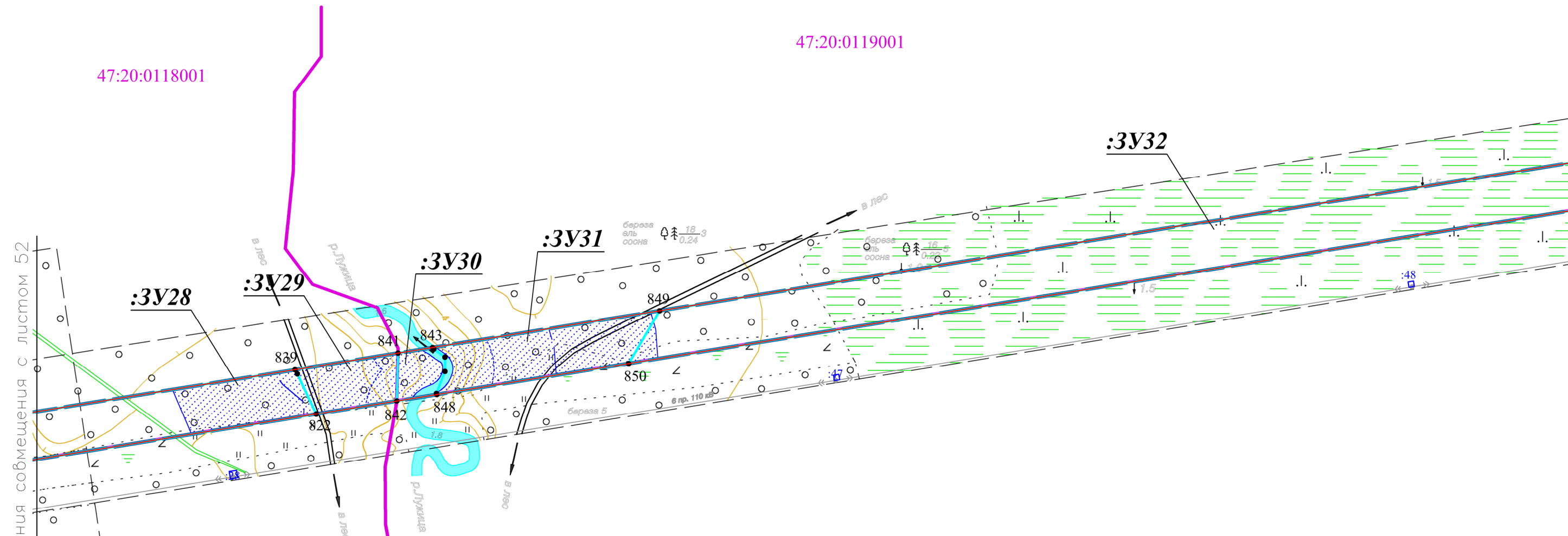
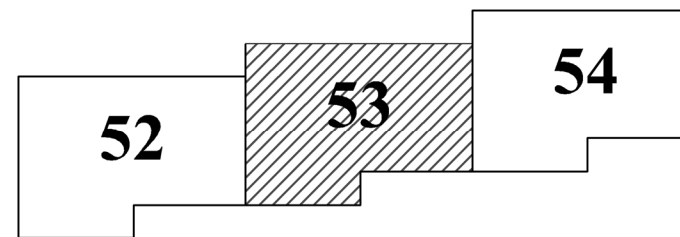
-  - границы проектирования
-  47:20:0753002-5 - границы и номера земельных участков согласно сведениям ГКН
-  47:20:0753002 - границы кадастровых кварталов согласно сведениям ГКН
-  - проектируемые красные линии
-  - границы образуемых и изменяемых земельных участков
-  :3У1 - условные номера образуемых и изменяемых участков
-  - границы территорий объектов культурного наследия ;








Схема расположения листов







Линия совмещения с листом 52

Линия совмещения с листом 54

Границы зон с особыми условиями использования территорий

-  - охранный зона воздушных линий электропередачи ;
-  - охранный зона магистральных трубопроводов ;
-  - охранный зона линий и сооружений связи ;
-  - водоохранная зона
-  - прибрежная полоса;
-  - береговая линия;
-  - водоохранная зоны магистральных и межхозяйственных каналов;

					Проект планировки территории для строительства и размещения объекта - "Газопровод-отвод к газораспределительной станции "Усть-Луга" от магистрального газопровода "Кохтла-Ярве - Ленинград"			
Изм.	Лист	№ докум.	Подп.	Дата	Проект межевания территории	Стадия	Лист	Листов
Разраб.	Смородинов А.А.					П	53	72
Проб.	Волкова Е.В.							
Гл.инженер	Пашков Д.Н.				Чертеж межевания территории М 1:2000	ООО "ЛенЗемКадастр" Санкт-Петербург, 2015 г.		
Ген.директор	Хайытмурадов Б.А.							

Перв. примен.

Справ. №

Подп. и дата

Инв. № дубл.

Взам. инв. №

Подп. и дата

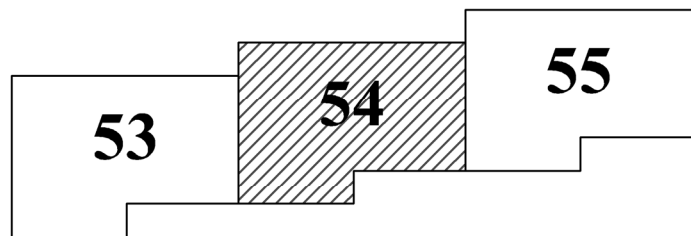
Инв. № подл.

47:20:0119001:79

Условные обозначения:

- - границы проектирования
- 47:20:0753002:5 - границы и номера земельных участков согласно сведениям ГКН
- 47:20:0753002 - границы кадастровых кварталов согласно сведениям ГКН
- - проектируемые красные линии
- - границы образуемых и изменяемых земельных участков
- :3У1** - условные номера образуемых и изменяемых участков
- границы территорий объектов культурного наследия ;

Схема расположения листов

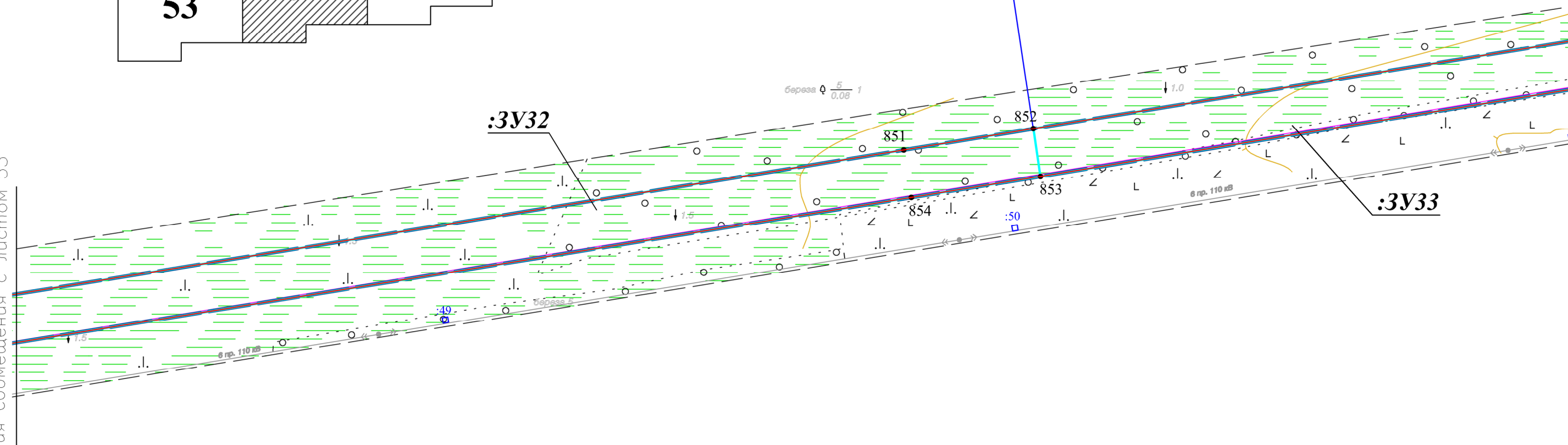


47:20:0119001

47:20:0000000:3160

Линия совмещения с листом 53

Линия совмещения с листом 55



Границы зон с особыми условиями использования территорий

- охранный зона воздушных линий электропередачи ;
- охранный зона магистральных трубопроводов ;
- охранный зона линий и сооружений связи ;
- водоохранная зона
- прибрежная полоса ;
- береговая линия ;
- водоохранные зоны магистральных и межхозяйственных каналов ;

					Проект планировки территории для строительства и размещения объекта – "Газопровод-отвод к газораспределительной станции "Усть-Луга" от магистрального газопровода "Кохтла-Ярбе – Ленинград"			
Изм.	Лист	№ докум.	Подп.	Дата	Проект межевания территории	Стадия	Лист	Листов
Разраб.	Смородинов А.А.		<i>Смородинов</i>			П	54	72
Проб.	Волкова Е.В.		<i>Волкова</i>					
Гл.инженер	Пашков Д.Н.		<i>Пашков</i>		Чертеж межевания территории М 1:2000	ООО "ЛенземКадастр" Санкт-Петербург, 2015 г.		
Ген.директор	Хайитмурадов Б.А.		<i>Хайитмурадов</i>					

Перб. примен.

Справ. №

Подп. и дата

Инв. № дубл.

Взам. инв. №

Подп. и дата

Инв. № подл.

Условные обозначения:








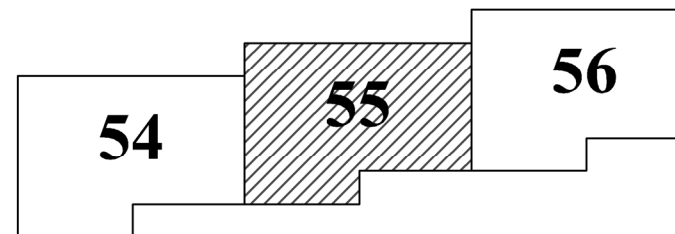
-  - границы проектирования
-  47:20:0753002:5 - границы и номера земельных участков согласно сведениям ГКН
-  47:20:0753002 - границы кадастровых кварталов согласно сведениям ГКН
-  - проектируемые красные линии
-  - границы образуемых и изменяемых земельных участков
-  :ЗУ1 - условные номера образуемых и изменяемых участков
-  - границы территорий объектов культурного наследия ;

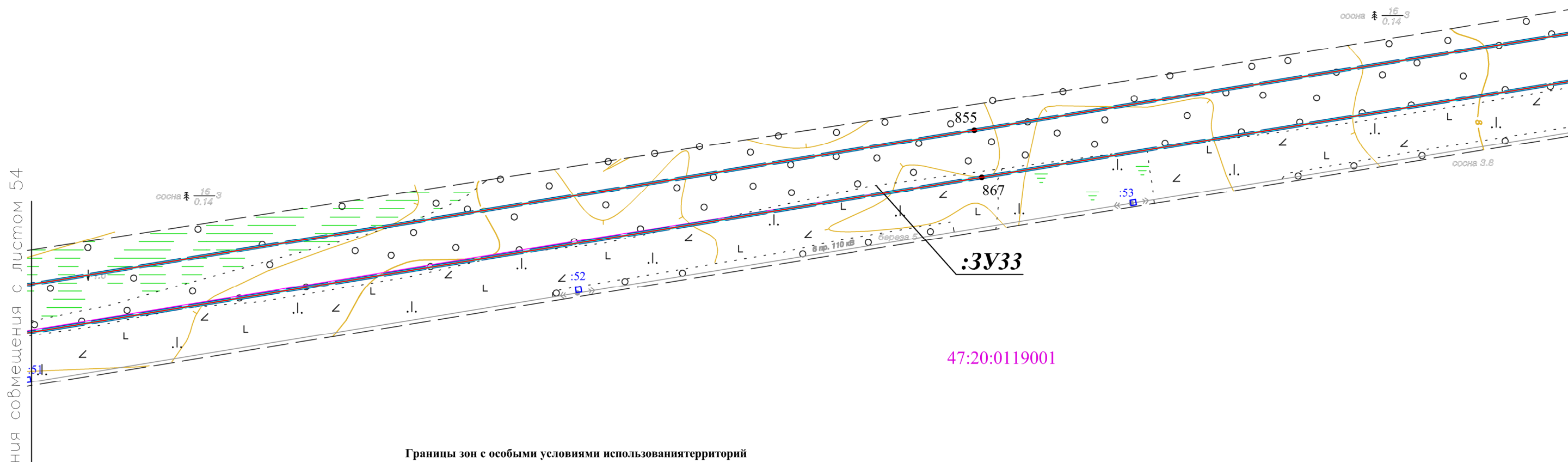
Схема расположения листов










47:20:0000000:3160

Линия совмещения с листом 54

Линия совмещения с листом 56



Границы зон с особыми условиями использования территорий

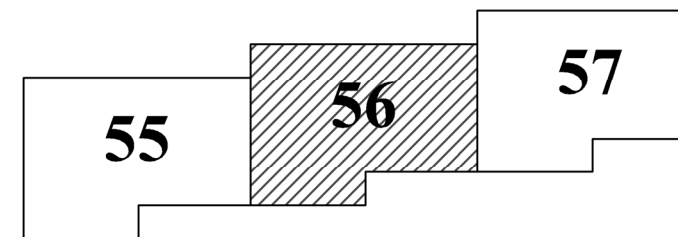
-  - охранный зона воздушных линий электропередачи ;
-  - охранный зона магистральных трубопроводов ;
-  - охранный зона линий и сооружений связи ;
-  - водоохранная зона
-  - прибрежная полоса ;
-  - береговая линия ;
-  - водоохранные зоны магистральных и межхозяйственных каналов ;

					Проект планировки территории для строительства и размещения объекта - "Газопровод-отвод к газораспределительной станции "Усть-Луга" от магистрального газопровода "Кохтла-Ярве - Ленинград"			
Изм.	Лист	№ докум.	Подп.	Дата	Проект межевания территории	Стадия	Лист	Листов
Разраб.	Смородинов А.А.		<i>Смородинов</i>			П	55	72
Проб.	Волкова Е.В.		<i>Волкова</i>					
Гл.инженер	Пашков Д.Н.		<i>Пашков</i>					
Ген.директор	Хайытмурадов Б.А.		<i>Хайытмурадов</i>		Чертеж межевания территории М 1:2000	ООО "ЛенземКадастр" Санкт-Петербург, 2015 г.		

Условные обозначения:

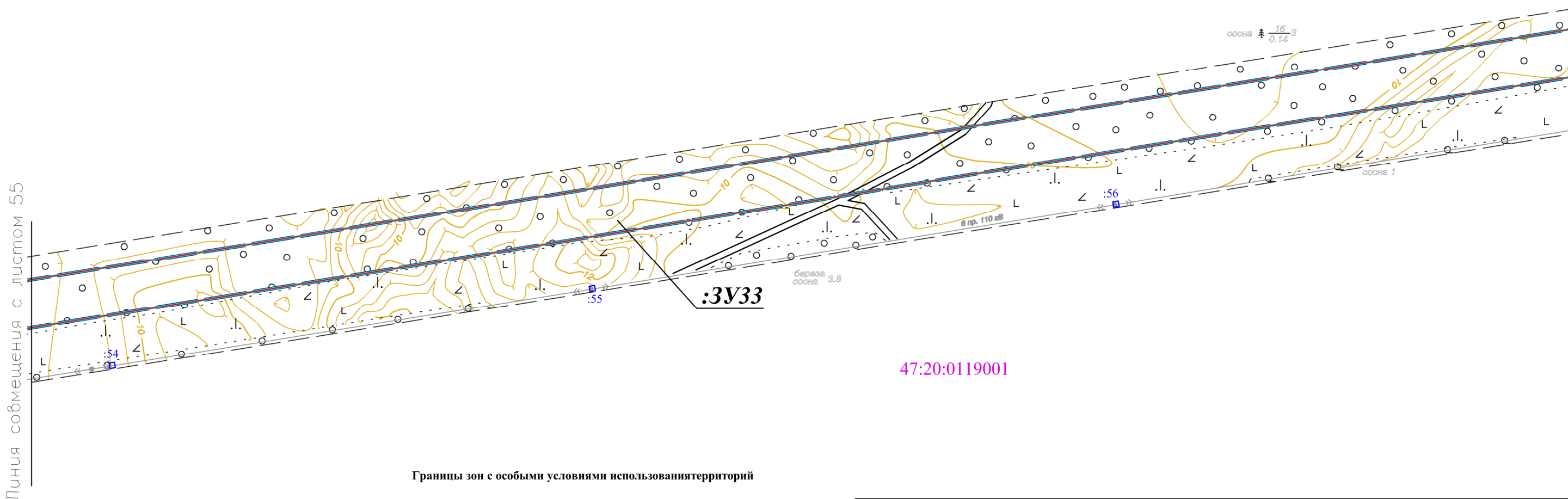
- - границы проектирования
- 47:20:0753002:5 - границы и номера земельных участков согласно сведениям ГКН
- 47:20:0753002 - границы кадастровых кварталов согласно сведениям ГКН
- - проектируемые красные линии
- - границы образуемых и изменяемых земельных участков
- :3У1** - условные номера образуемых и изменяемых участков
- границы территорий объектов культурного наследия ;

Схема расположения листов



47:20:0000000:3160

47:20:0119001



Линия совмещения с листом 55

Линия совмещения с листом 57

Границы зон с особыми условиями использования территорий

- охранный зона воздушных линий электропередачи ;
- охранный зона магистральных трубопроводов ;
- охранный зона линий и сооружений связи ;
- водоохранная зона
- прибрежная полоса ;
- береговая линия ;
- водоохранная зоны магистральных и межхозяйственных каналов ;

					Проект планировки территории для строительства и размещения объекта – “Газопровод-отвод к газораспределительной станции “Усть-Луга” от магистрального газопровода “Кохтла-Ярве – Ленинград”			
					Проект межевания территории	Стадия	Лист	Листов
Изм.	Лист	№ докум.	Подп.	Дата	П	56	72	
		Смородинов А.А.	<i>Смородинов</i>					
		Волкова Е.В.	<i>Волкова</i>					
		Пашков Д.Н.	<i>Пашков</i>					
		Хайытмурадов Б.А.	<i>Хайытмурадов</i>					
					Чертеж межевания территории М 1:2000	ООО “ЛенземКадастр” Санкт-Петербург, 2015 г.		

Перв. примен.

Справ. №

Подп. и дата

Инв. № дубл.

Взам. инв. №

Подп. и дата

Инв. № подл.

Условные обозначения:







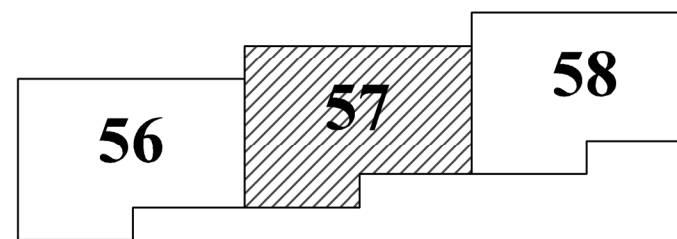
-  - границы проектирования
-  47:20:0753002:5 - границы и номера земельных участков согласно сведениям ГКН
-  47:20:0753002 - границы кадастровых кварталов согласно сведениям ГКН
-  - проектируемые красные линии
-  - границы образуемых и изменяемых земельных участков
- :3У1** - условные номера образуемых и изменяемых участков
-  - границы территорий объектов культурного наследия ;

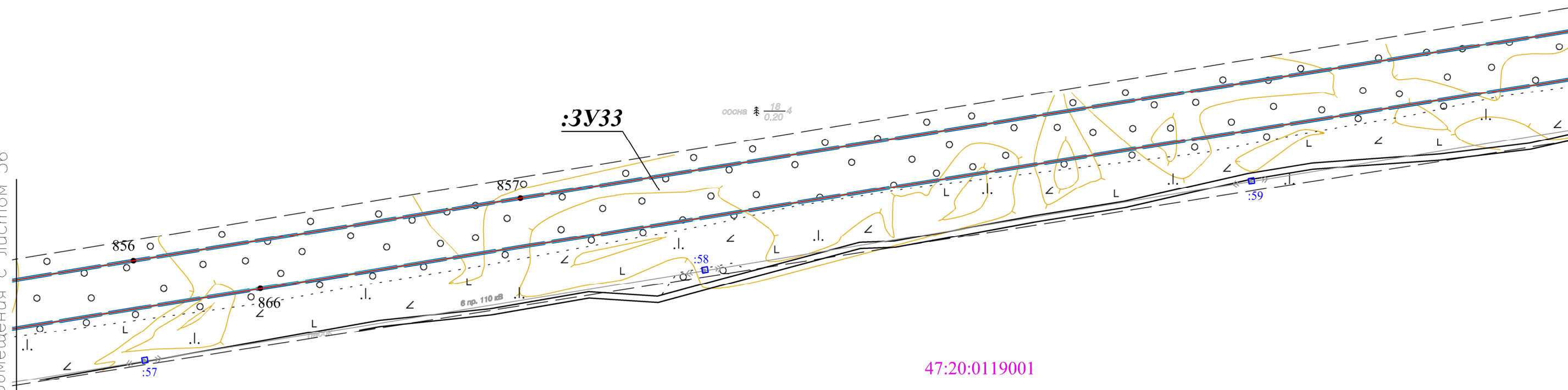
Схема расположения листов










47:20:0000000:3160

Линия совмещения с листом 56

Линия совмещения с листом 58



Границы зон с особыми условиями использования территорий

-  - охранный зона воздушных линий электропередачи ;
-  - охранный зона магистральных трубопроводов ;
-  - охранный зона линий и сооружений связи ;
-  - водоохранная зона
-  - прибрежная полоса ;
-  - береговая линия ;
-  - водоохранные зоны магистральных и межхозяйственных каналов ;

					Проект планировки территории для строительства и размещения объекта - "Газопровод-отвод к газораспределительной станции "Усть-Луга" от магистрального газопровода "Кохтла-Ярве - Ленинград"			
Изм.	Лист	№ докум.	Подп.	Дата	Проект межевания территории	Стадия	Лист	Листов
Разраб.	Смородинов А.А.		<i>Смородинов</i>			П	57	72
Проб.	Волкова Е.В.		<i>Волкова</i>					
Гл.инженер	Пашков Д.Н.		<i>Пашков</i>					
Ген.директор	Хайытмурадов Б.А.		<i>Хайытмурадов</i>		Чертеж межевания территории М 1:2000	ООО "ЛенЗемКадастр" Санкт-Петербург, 2015 г.		

Перв. примен.

Справ. №

Подп. и дата

Инв. № дубл.

Взам. инв. №

Подп. и дата

Инв. № подл.

Условные обозначения:








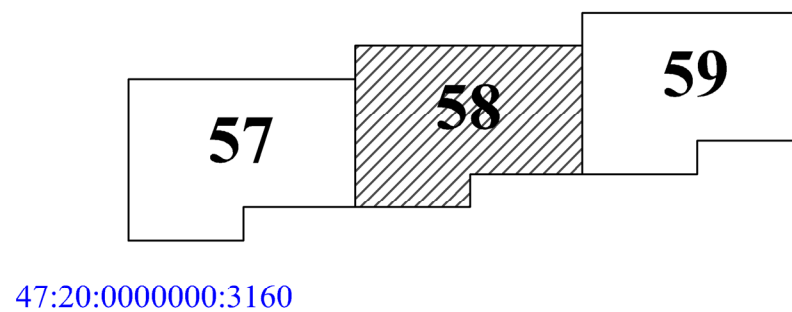
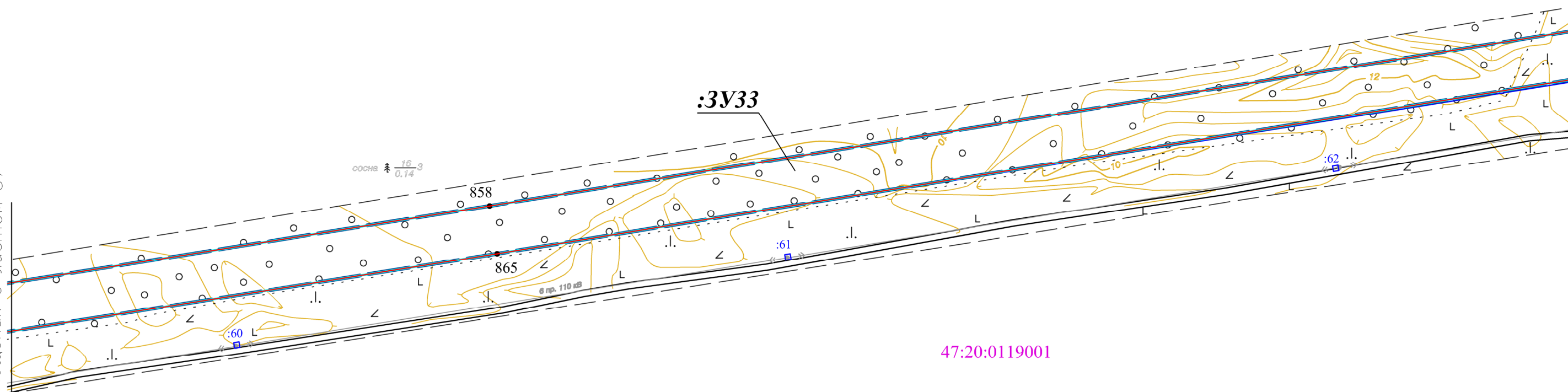
-  - границы проектирования
-  47:20:0753002:5 - границы и номера земельных участков согласно сведениям ГКН
-  47:20:0753002 - границы кадастровых кварталов согласно сведениям ГКН
-  - проектируемые красные линии
-  - границы образуемых и изменяемых земельных участков
-  :3У1 - условные номера образуемых и изменяемых участков
-  - границы территорий объектов культурного наследия ;

Схема расположения листов














Линия смещения с листом 57

Линия смещения с листом 59



Границы зон с особыми условиями использования территорий

-  - охранный зона воздушных линий электропередачи ;
-  - охранный зона магистральных трубопроводов ;
-  - охранный зона линий и сооружений связи ;
-  - водоохранная зона
-  - прибрежная полоса ;
-  - береговая линия ;
-  - водоохранные зоны магистральных и межхозяйственных каналов ;

					Проект планировки территории для строительства и размещения объекта - "Газопровод-отвод к газораспределительной станции "Усть-Луга" от магистрального газопровода "Кохтла-Ярве - Ленинград"			
Изм.	Лист	№ докум.	Подп.	Дата	Проект межевания территории	Стадия	Лист	Листов
Разраб.	Смородинов А.А.					П	58	72
Проб.	Волкова Е.В.							
Гл.инженер	Пашков Д.Н.							
Ген.директор	Хайытмурадов Б.А.				Чертеж межевания территории М 1:2000	ООО "ЛенЗемКадастр" Санкт-Петербург, 2015 г.		

Перв. примен.

Справ. №

Подп. и дата

Инв. № дубл.

Взам. инв. №

Подп. и дата

Инв. № подл.



Условные обозначения:

- - границы проектирования
- 47.20.0753002-5 - границы и номера земельных участков согласно сведениям ГКН
- 47.20.0753002 - границы кадастровых кварталов согласно сведениям ГКН
- - проектируемые красные линии
- - границы образуемых и изменяемых земельных участков
- :3У1** - условные номера образуемых и изменяемых участков
- границы территорий объектов культурного наследия ;

47:20:0000000:3160

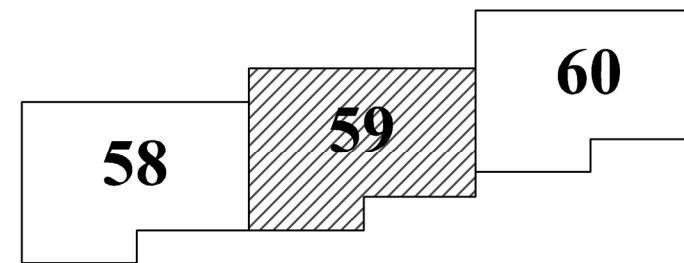
:3У33

:3У34

Линия совмещения с листом 58

Линия совмещения с листом 60

Схема расположения листов



47:20:0119001

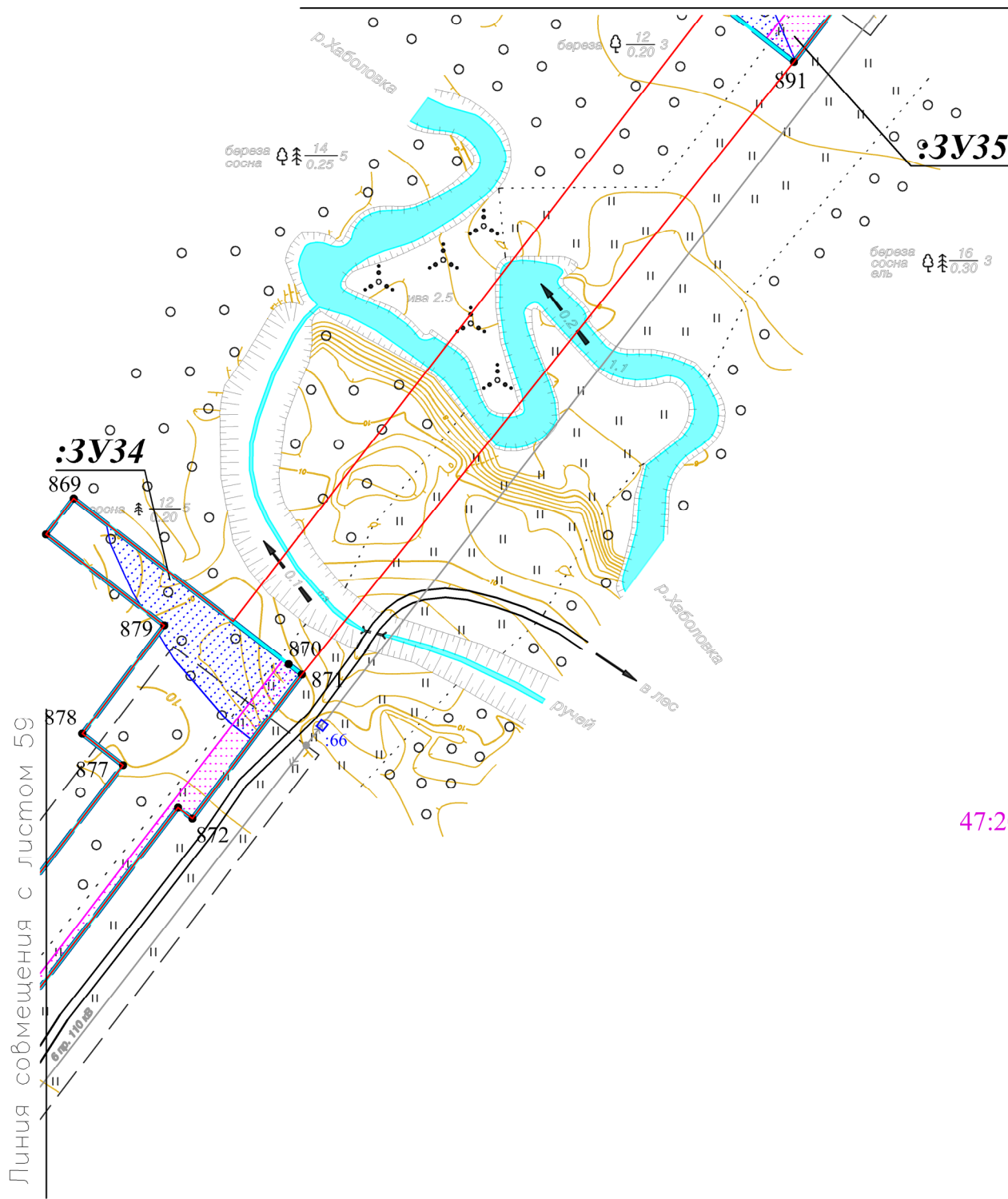
Границы зон с особыми условиями использования территорий

- охранная зона воздушных линий электропередачи ;
- охранная зона магистральных трубопроводов ;
- охранная зона линий и сооружений связи ;
- водоохранная зона
- прибрежная полоса;
- береговая линия;
- водоохранные зоны магистральных и межхозяйственных каналов;

					Проект планировки территории для строительства и размещения объекта – “Газопровод-отвод к газораспределительной станции “Усть-Луга” от магистрального газопровода “Кохтла-Ярве – Ленинград”			
Изм.	Лист	№ докум.	Подп.	Дата	Проект межевания территории	Стадия	Лист	Листов
Разраб.	Смородинов А.А.		<i>Смор</i>			П	59	72
Проб.	Волкова Е.В.		<i>Вол</i>					
Гл.инженер	Пашков Д.Н.		<i>Паш</i>		Чертеж межевания территории М 1:2000	ООО “ЛенЗемКадастр” Санкт-Петербург, 2015 г.		
Ген.директор	Хайытмурадов Б.А.		<i>Хай</i>					

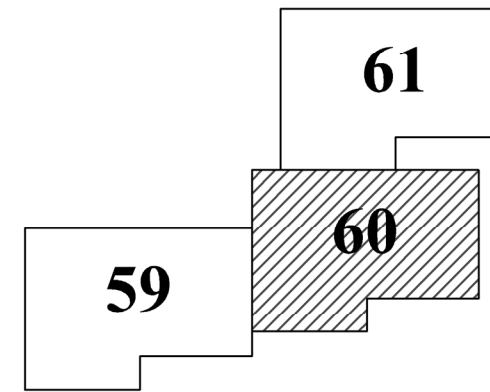
Перв. примен.	Справ. №	Подп. и дата	Инв. № дубл.	Взам. инв. №	Подп. и дата	Инв. № подл.
---------------	----------	--------------	--------------	--------------	--------------	--------------

Линия совмещения с листом 61



47:20:0119001

Схема расположения листов



Условные обозначения:

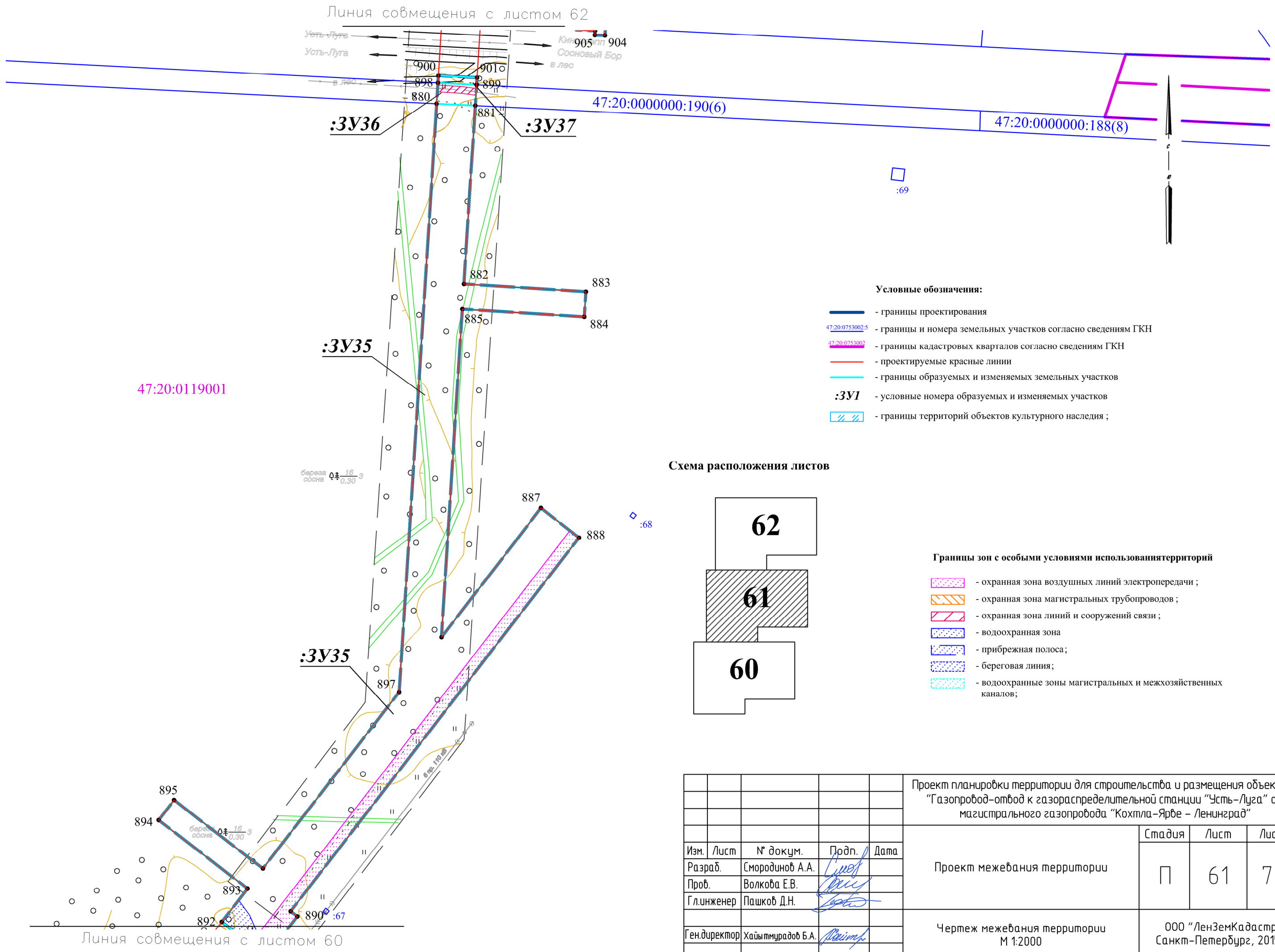
- границы проектирования
- границы и номера земельных участков согласно сведениям ГКН
- границы кадастровых кварталов согласно сведениям ГКН
- проектируемые красные линии
- границы образуемых и изменяемых земельных участков
- условные номера образуемых и изменяемых участков
- границы территорий объектов культурного наследия ;

Границы зон с особыми условиями использования территорий

- охранный зона воздушных линий электропередачи ;
- охранный зона магистральных трубопроводов ;
- охранный зона линий и сооружений связи ;
- водоохранная зона
- прибрежная полоса ;
- береговая линия ;
- водоохранная зоны магистральных и межхозяйственных каналов ;

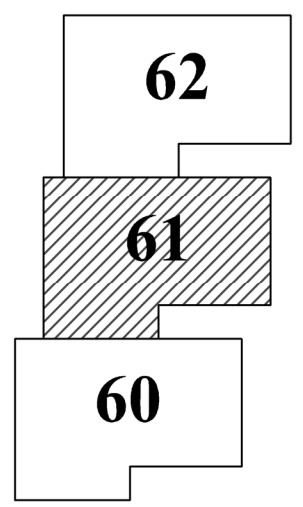
					Проект планировки территории для строительства и размещения объекта - "Газопровод-отвод к газораспределительной станции "Усть-Луга" от магистрального газопровода "Кохтла-Ярве - Ленинград"			
Изм.	Лист	№ докум.	Подп.	Дата	Проект межевания территории	Стадия	Лист	Листов
Разраб.	Смородинов А.А.					П	60	72
Проб.	Волкова Е.В.							
Гл.инженер	Пашков Д.Н.							
Ген.директор	Хайытмурадов Б.А.				Чертеж межевания территории М 1:2000	ООО "ЛенЗемКадастр" Санкт-Петербург, 2015 г.		

Перв. примен.	Справ. №	Подп. и дата	Инв. № дубл.	Взам. инв. №	Подп. и дата	Инв. № подл.



- Условные обозначения:**
- - границы проектирования
 - 47:20:0753002:5 - границы и номера земельных участков согласно сведениям ГКН
 - 47:20:0753002 - границы кадастровых кварталов согласно сведениям ГКН
 - - проектируемые красные линии
 - - границы образуемых и изменяемых земельных участков
 - :3У1** - условные номера образуемых и изменяемых участков
 - границы территорий объектов культурного наследия ;

Схема расположения листов



- Границы зон с особыми условиями использования территорий**
- охранный зона воздушных линий электропередачи ;
 - охранный зона магистральных трубопроводов ;
 - охранный зона линий и сооружений связи ;
 - водоохранная зона
 - прибрежная полоса ;
 - береговая линия ;
 - водоохранные зоны магистральных и межхозяйственных каналов ;

					Проект планировки территории для строительства и размещения объекта – “Газопровод–отвод к газораспределительной станции “Усть-Луга” от магистрального газопровода “Кохтла-Ярбе – Ленинград”			
Изм.	Лист	№ докум.	Подп.	Дата	Проект межевания территории	Стадия	Лист	Листов
Разраб.	Смородинов А.А.		<i>Смородинов</i>			П	61	72
Проб.	Волкова Е.В.		<i>Волкова</i>					
Гл.инженер	Пашков Д.Н.		<i>Пашков</i>					
Ген.директор	Хайытмурадов Б.А.		<i>Хайытмурадов</i>		Чертеж межевания территории М 1:2000	ООО “ЛенЗемКадастр” Санкт-Петербург, 2015 г.		

Перб. примен.
Справ. №
Подп. и дата
Инб. № дубл.
Взам. инб. №
Подп. и дата
Инб. № подл.

- Условные обозначения:**
- границы проектирования
 - 47:20:0753002:5 - границы и номера земельных участков согласно сведениям ГКН
 - 47:20:0753002 - границы кадастровых кварталов согласно сведениям ГКН
 - проектируемые красные линии
 - границы образуемых и изменяемых земельных участков
 - :3У1 - условные номера образуемых и изменяемых участков
 - ▨▨▨ - границы территорий объектов культурного наследия ;

Линия совмещения с листом 63

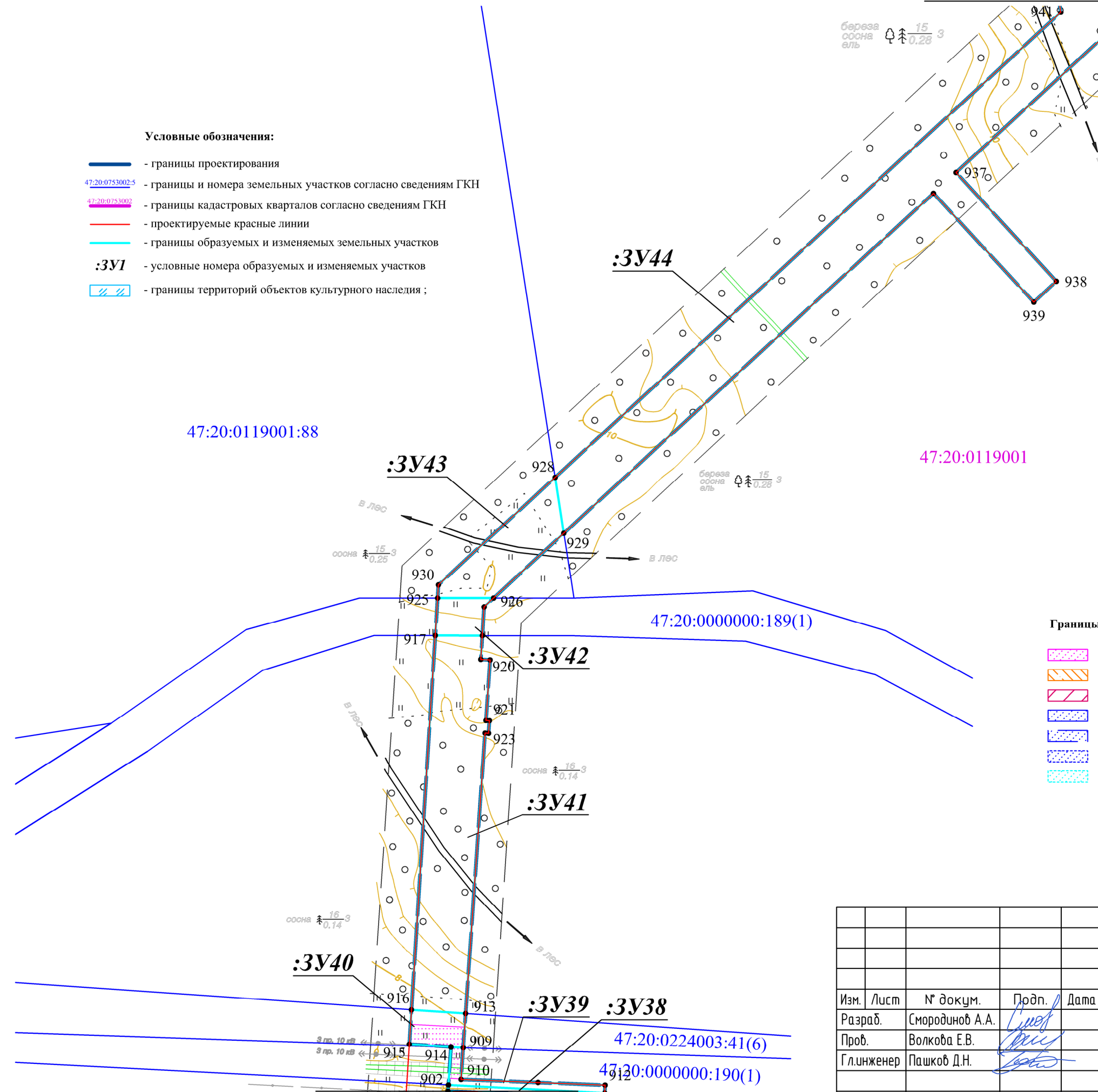
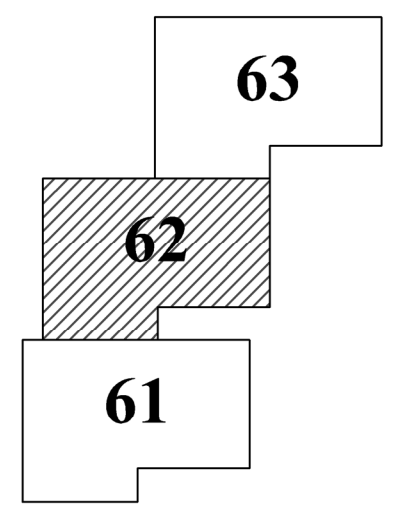


Схема расположения листов

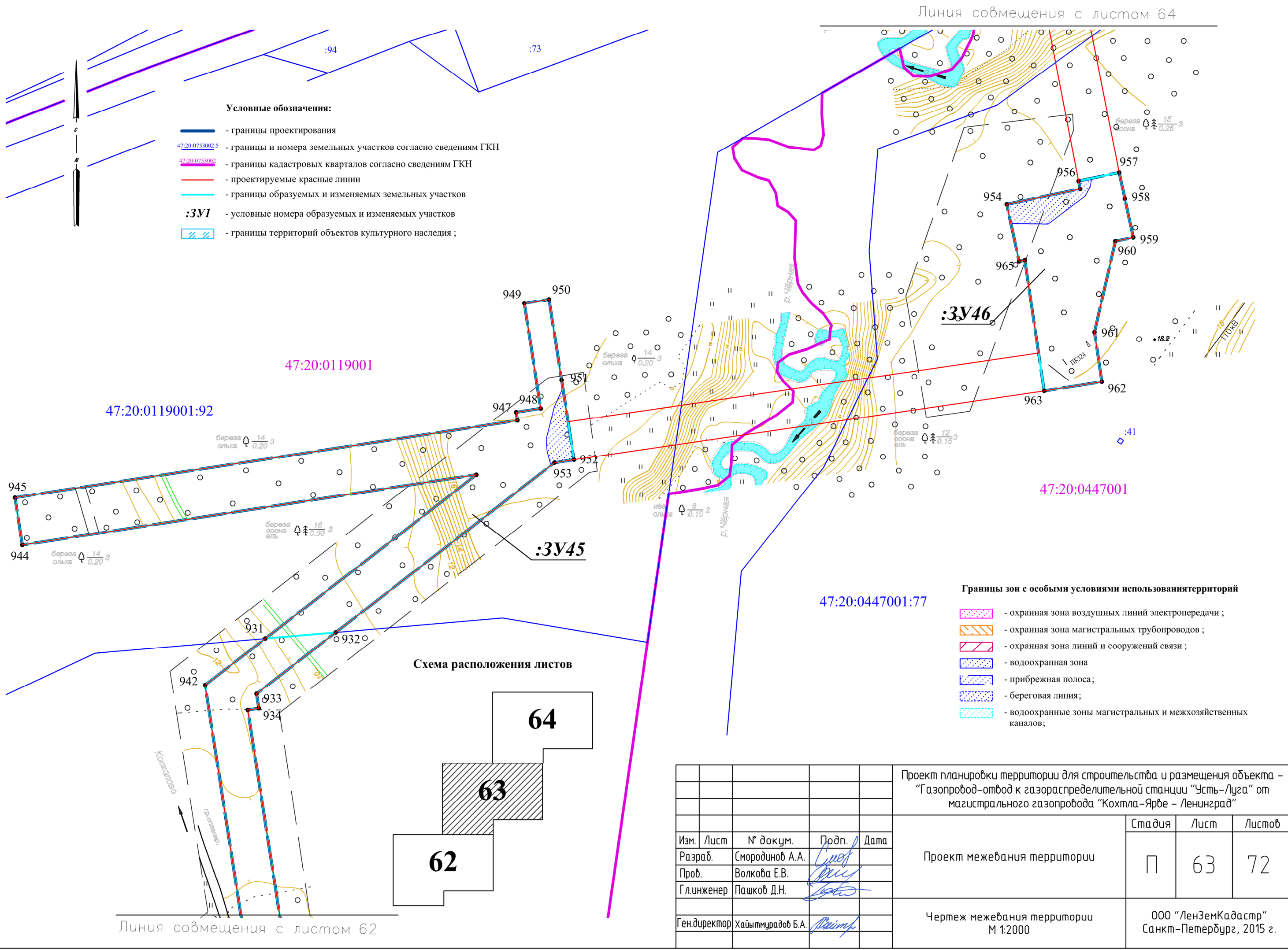


Границы зон с особыми условиями использования территорий

- ▨▨▨ - охранный зона воздушных линий электропередачи ;
- ▨▨▨ - охранный зона магистральных трубопроводов ;
- ▨▨▨ - охранный зона линий и сооружений связи ;
- ▨▨▨ - водоохранная зона
- ▨▨▨ - прибрежная полоса;
- ▨▨▨ - береговая линия;
- ▨▨▨ - водоохранные зоны магистральных и межхозяйственных каналов;

Проект планировки территории для строительства и размещения объекта – “Газопровод–отвод к газораспределительной станции “Усть-Луга” от магистрального газопровода “Кохтла-Ярбе – Ленинград”				
Изм.	Лист	№ докум.	Подп.	Дата
Разраб.	Смородинов А.А.		<i>Смородинов</i>	
Проб.	Волкова Е.В.		<i>Волкова</i>	
Г.инженер	Пашков Д.Н.		<i>Пашков</i>	
Ген.директор	Хайытмурадов Б.А.		<i>Хайытмурадов</i>	
Проект межевания территории			Стадия	Лист
			П	62
Чертеж межевания территории М 1:2000			Листов	72
ООО “ЛенЗемКадастр” Санкт-Петербург, 2015 г.				

Перв. примен.	
Справ. №	
Подп. и дата	
Инв. № дубл.	
Взам. инв. №	
Подп. и дата	
Инв. № подл.	



Проект планировки территории для строительства и размещения объекта – “Газопровод-отвод к газораспределительной станции “Усть-Луга” от магистрального газопровода “Кохтла-Ярбе – Ленинград”				
Изм.	Лист	№ докум.	Подп.	Дата
Разраб.	Смородинов А.А.		<i>Смородинов</i>	
Проб.	Волкова Е.В.		<i>Волкова</i>	
Г.л.инженер	Пашков Д.Н.		<i>Пашков</i>	
Ген.директор	Хайытмурадов Б.А.		<i>Хайытмурадов</i>	
Проект межевания территории			Стадия	Лист
			П	63
Чертеж межевания территории М 1:2000			Листов	72
				ООО “ЛенЗемКадастр” Санкт-Петербург, 2015 г.

Перв. примен.									
Справ. №									
Подп. и дата									
Инв. № дубл.									
Взам. инв. №									
Подп. и дата									
Инв. № подл.									

Линия совмещения с листом 65

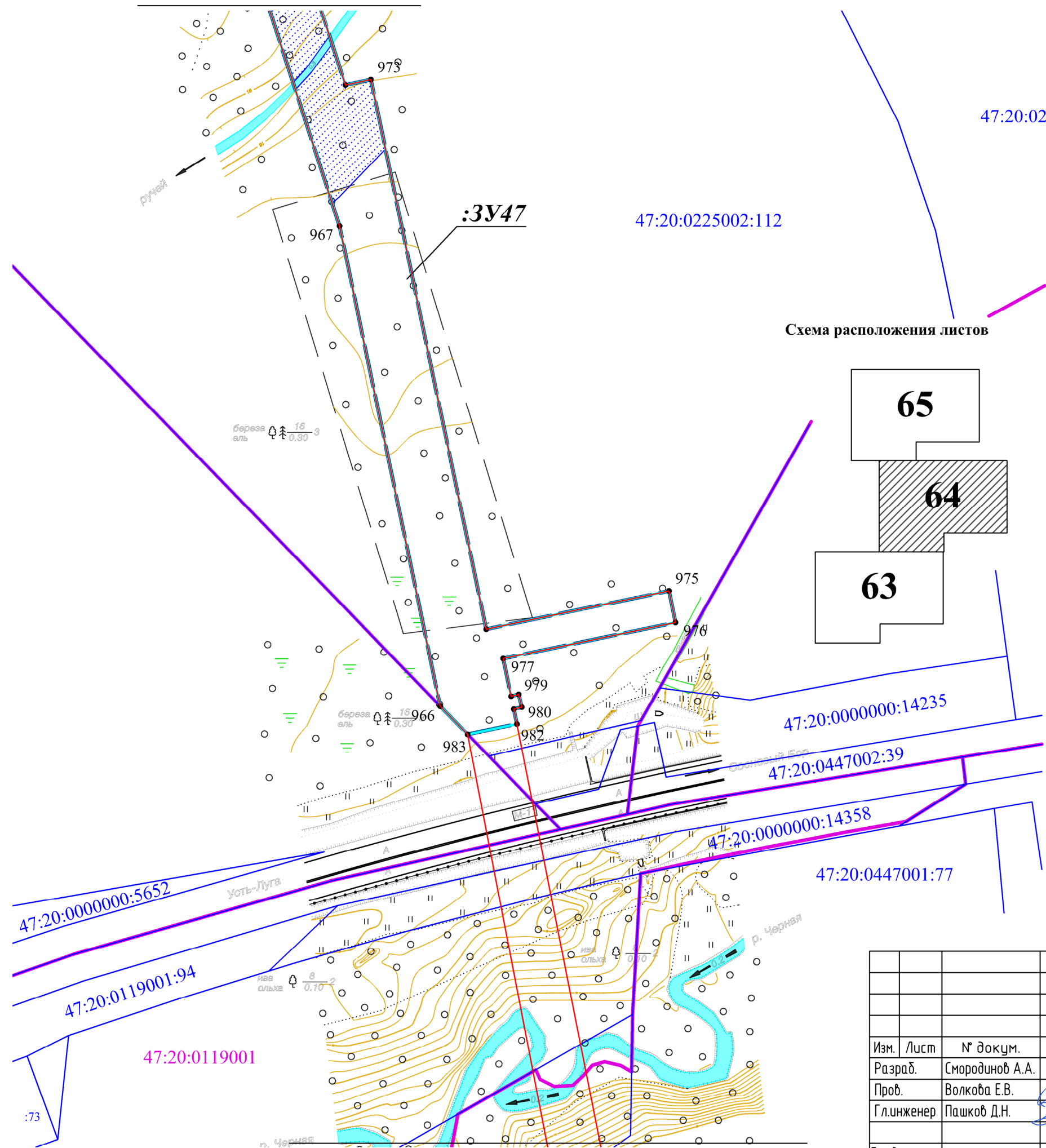


Схема расположения листов

Границы зон с особыми условиями использования территорий

- охранный зона воздушных линий электропередачи ;
- охранный зона магистральных трубопроводов ;
- охранный зона линий и сооружений связи ;
- водоохранная зона
- прибрежная полоса ;
- береговая линия ;
- водоохранная зоны магистральных и межхозяйственных каналов ;

Условные обозначения:

- границы проектирования
- границы и номера земельных участков согласно сведениям ГКН
- границы кадастровых кварталов согласно сведениям ГКН
- проектируемые красные линии
- границы образуемых и изменяемых земельных участков
- условные номера образуемых и изменяемых участков
- границы территорий объектов культурного наследия ;

					Проект планировки территории для строительства и размещения объекта – “Газопровод-отвод к газораспределительной станции “Усть-Луга” от магистрального газопровода “Кохтла-Ярве – Ленинград”			
Изм.	Лист	№ докум.	Подп.	Дата	Проект межевания территории	Стадия	Лист	Листов
Разраб.	Смородинов А.А.		<i>Смородинов</i>			П	64	72
Проб.	Волкова Е.В.		<i>Волкова</i>					
Гл.инженер	Пашков Д.Н.		<i>Пашков</i>		Чертеж межевания территории М 1:2000	ООО “ЛенЗемКадастр” Санкт-Петербург, 2015 г.		
Ген.директор	Хайитмурадов Б.А.		<i>Хайитмурадов</i>					

Линия совмещения с листом 63

Перв. примен.	
Справ. №	
Подп. и дата	
Инв. № дубл.	
Взам. инв. №	
Подп. и дата	
Инв. № подл.	

Линия совмещения с листом 66

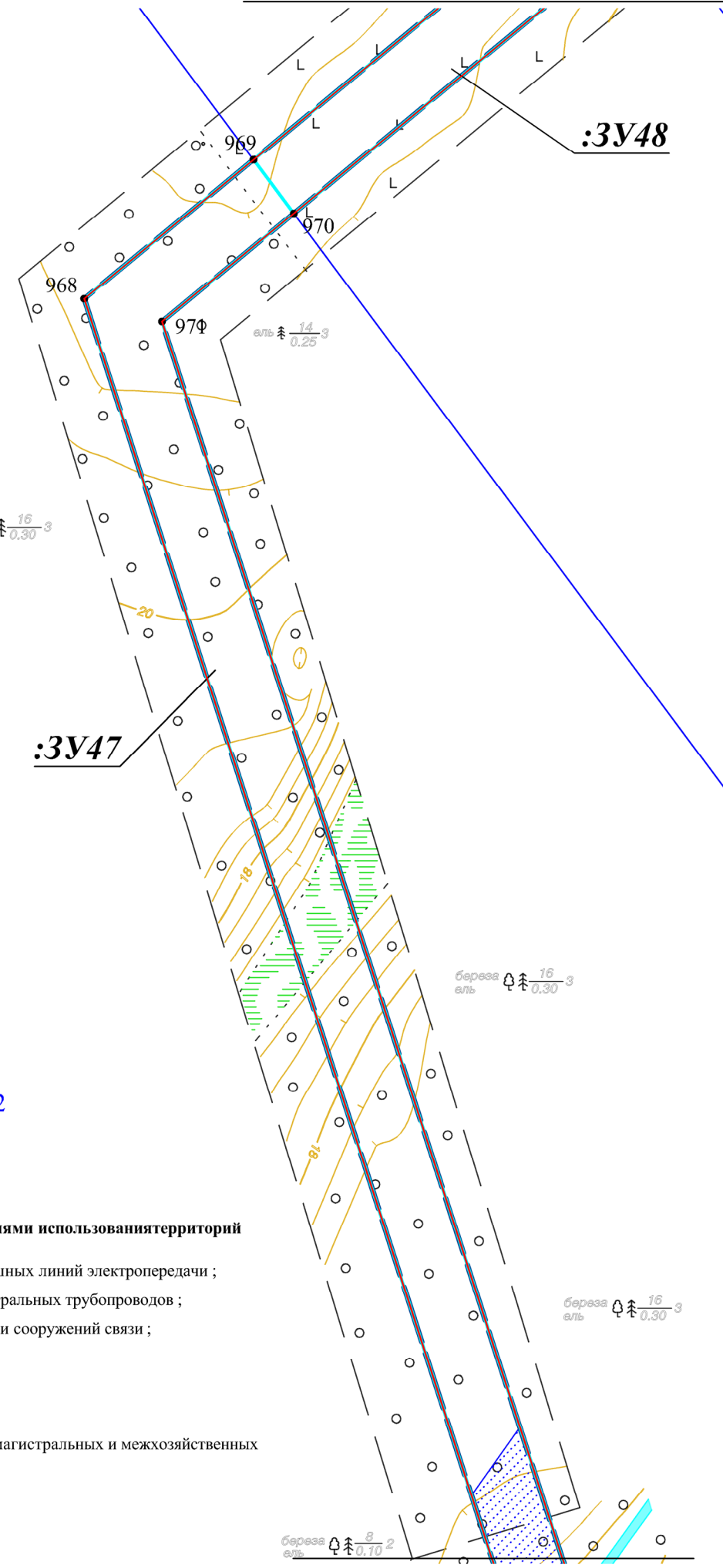
47:20:0225002

:3У47

47:20:0225002:112

Границы зон с особыми условиями использования территорий

- охранная зона воздушных линий электропередачи;
- охранная зона магистральных трубопроводов;
- охранная зона линий и сооружений связи;
- водоохранная зона;
- прибрежная полоса;
- береговая линия;
- водоохранные зоны магистральных и межхозяйственных каналов;



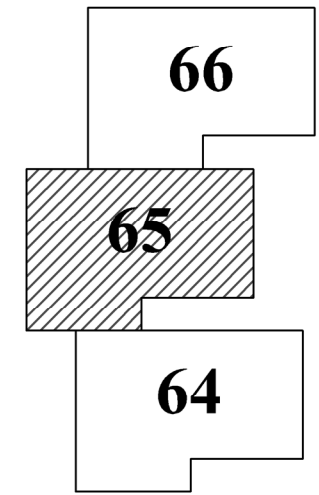
47:20:0225002:116

47:20:0000000:5650(1)

Условные обозначения:

- границы проектирования
- 47:20:0753002-5 - границы и номера земельных участков согласно сведениям ГКН
- 47:20:0753002 - границы кадастровых кварталов согласно сведениям ГКН
- проектируемые красные линии
- границы образуемых и изменяемых земельных участков
- :3У1 - условные номера образуемых и изменяемых участков
- границы территорий объектов культурного наследия;

Схема расположения листов

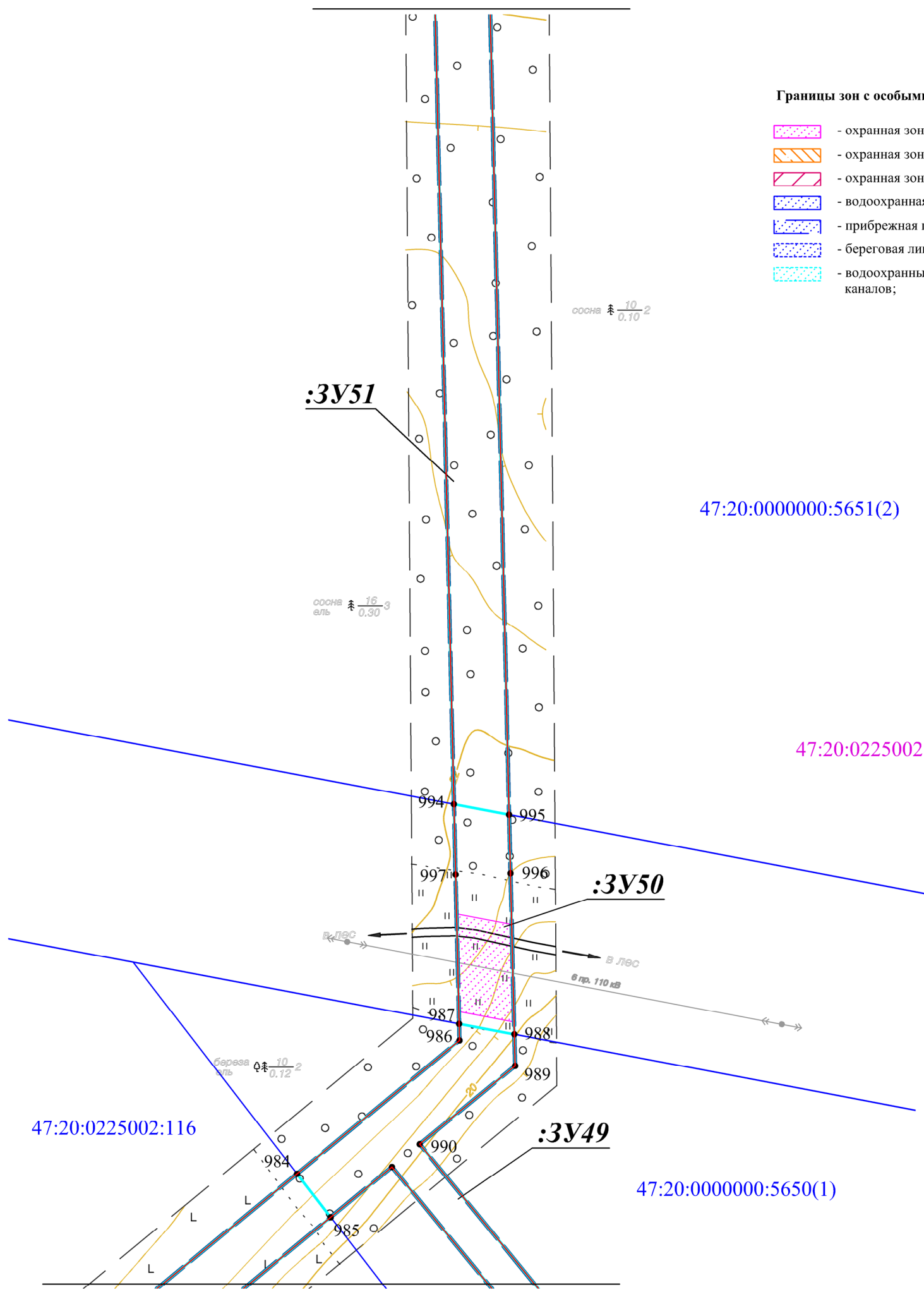


Линия совмещения с листом 64

					Проект планировки территории для строительства и размещения объекта - "Газопровод-отвод к газораспределительной станции "Усть-Луга" от магистрального газопровода "Кохтла-Ярбе - Ленинград"			
Изм.	Лист	№ докум.	Подп.	Дата	Проект межевания территории	Стадия	Лист	Листов
Разраб.	Смородинов А.А.					П	65	72
Проб.	Волкова Е.В.							
Гл.инженер	Пашков Д.Н.				Чертеж межевания территории М 1:2000	ООО "ЛенЗемКадастр" Санкт-Петербург, 2015 г.		
Ген.директор	Хайытмурадов Б.А.							

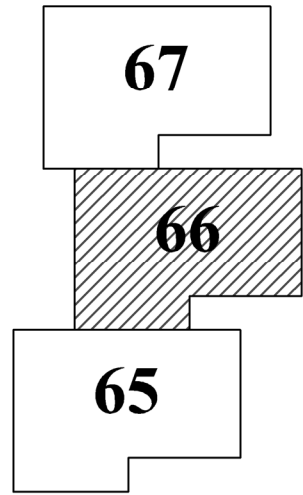
Перв. примен.									
Справ. №									
Подп. и дата									
Инв. № дубл.									
Взам. инв. №									
Подп. и дата									
Инв. № подл.									

Линия совмещения с листом 67

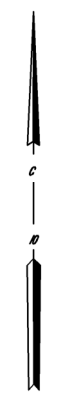


- Границы зон с особыми условиями использования территорий**
- охранная зона воздушных линий электропередачи;
 - охранная зона магистральных трубопроводов;
 - охранная зона линий и сооружений связи;
 - водоохранная зона;
 - прибрежная полоса;
 - береговая линия;
 - водоохранные зоны магистральных и межхозяйственных каналов;

Схема расположения листов



- Условные обозначения:**
- границы проектирования
 - 47:20:0753002:5 - границы и номера земельных участков согласно сведениям ГКН
 - 47:20:0753002 - границы кадастровых кварталов согласно сведениям ГКН
 - проектируемые красные линии
 - границы образуемых и изменяемых земельных участков
 - условные номера образуемых и изменяемых участков
 - границы территорий объектов культурного наследия;



47:20:0225002:116

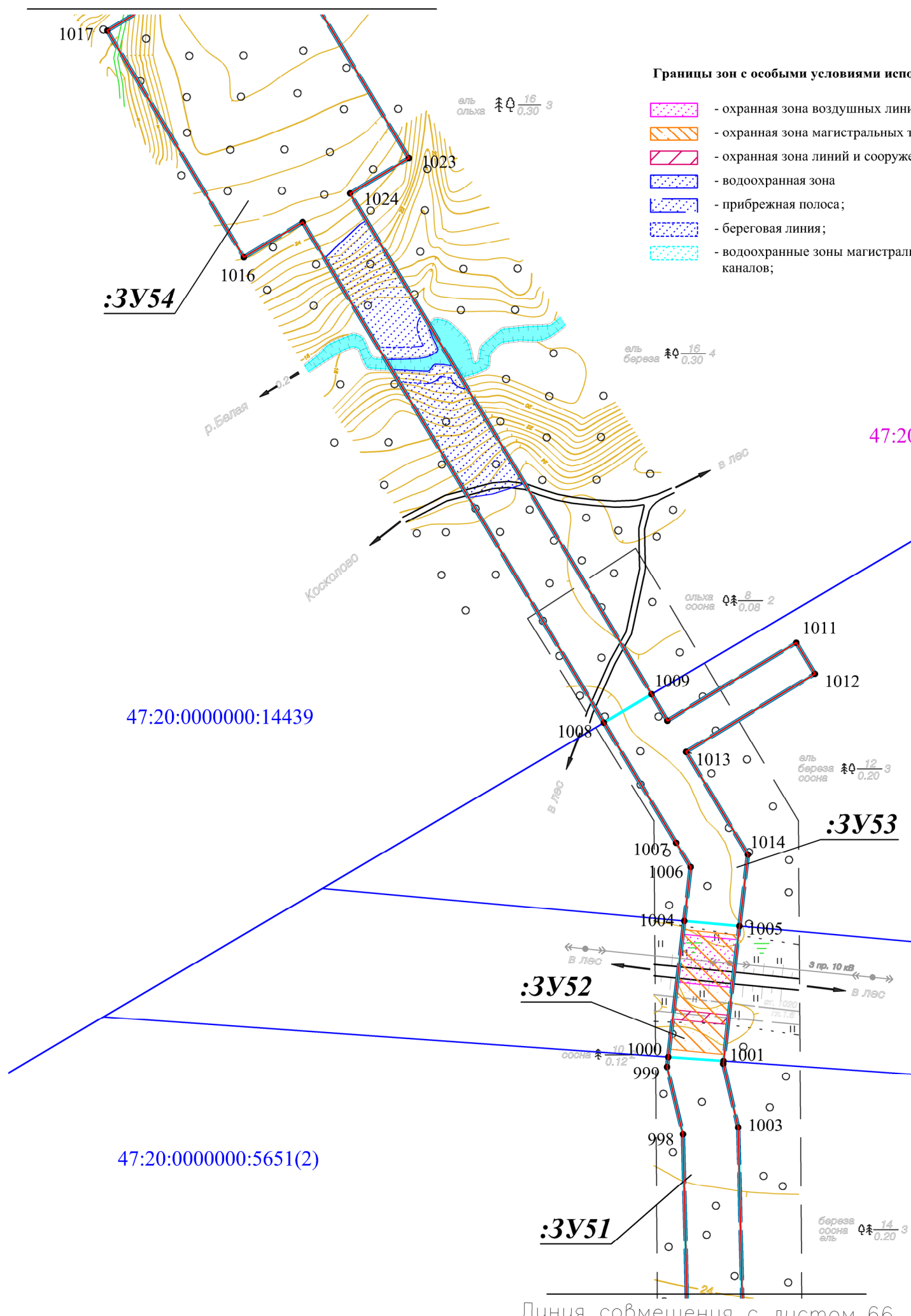
47:20:0000000:5650(1)

Линия совмещения с листом 65

					Проект планировки территории для строительства и размещения объекта - "Газопровод-отвод к газораспределительной станции "Усть-Луга" от магистрального газопровода "Кохтла-Ярве - Ленинград"			
Изм.	Лист	№ докум.	Подп.	Дата	Проект межевания территории	Стадия	Лист	Листов
Разраб.	Смородинов А.А.					П	66	72
Проб.	Волкова Е.В.							
Г.инженер	Пашков Д.Н.							
Ген.директор	Хайытмурадов Б.А.				Чертеж межевания территории М 1:2000	ООО "ЛенЗемКадастр" Санкт-Петербург, 2015 г.		

Перв. примен.	Справ. №	Подп. и дата	Инв. № дубл.	Взам. инв. №	Подп. и дата	Инв. № подл.

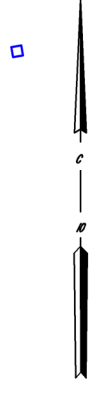
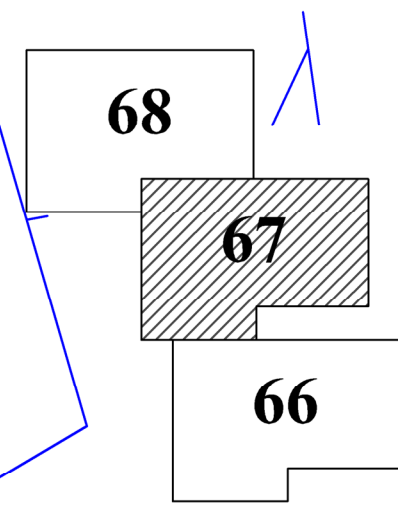
Линия совмещения с листом 68



Границы зон с особыми условиями использования территорий

- охранный зона воздушных линий электропередачи;
- охранный зона магистральных трубопроводов;
- охранный зона линий и сооружений связи;
- водоохранная зона;
- прибрежная полоса;
- береговая линия;
- водоохранная зоны магистральных и межхозяйственных каналов;

Схема расположения листов



47:20:0225002

47:20:0000000:3111(1)

47:20:0000000:5642(2)

47:20:0000000:5642(1)

47:20:0000000:14439

47:20:0000000:5651(2)

Условные обозначения:

- границы проектирования
- 47:20:0753002:5 - границы и номера земельных участков согласно сведениям ГКН
- 47:20:0753002 - границы кадастровых кварталов согласно сведениям ГКН
- проектируемые красные линии
- границы образуемых и изменяемых земельных участков
- :3У1 - условные номера образуемых и изменяемых участков
- границы территорий объектов культурного наследия;

					Проект планировки территории для строительства и размещения объекта – “Газопровод-отвод к газораспределительной станции “Усть-Луга” от магистрального газопровода “Кохтла-Ярбе – Ленинград”			
Изм.	Лист	№ докум.	Подп.	Дата	Проект межевания территории	Стадия	Лист	Листов
Разраб.	Смородинов А.А.					П	67	72
Проб.	Волкова Е.В.							
Гл.инженер	Пашков Д.Н.				Чертеж межевания территории М 1:2000	ООО “ЛенЗемКадастр” Санкт-Петербург, 2015 г.		
Ген.директор	Хайытмурадов Б.А.							

Линия совмещения с листом 66

Перв. примен.
Справ. №
Подп. и дата
Инв. № дубл.
Взам. инв. №
Подп. и дата
Инв. № подл.

Линия совмещения с листом 69

Линия совмещения с листом 70

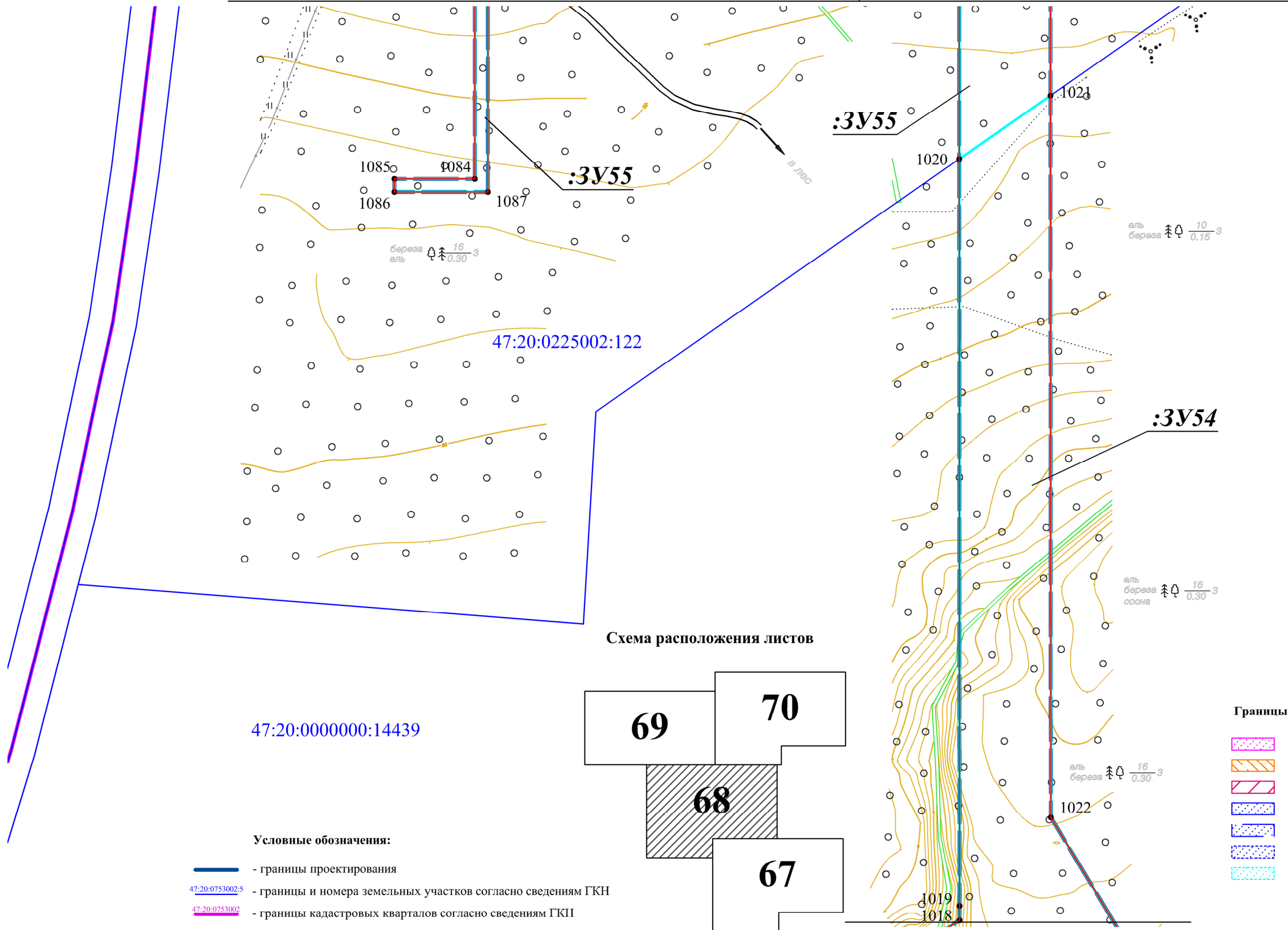
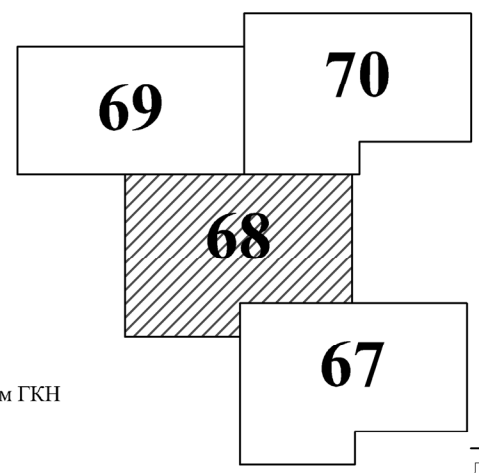


Схема расположения листов



47:20:0000000:14439

47:20:0225002

- Условные обозначения:**
- границы проектирования
 - границы и номера земельных участков согласно сведениям ГКН
 - границы кадастровых кварталов согласно сведениям ГКП
 - проектируемые красные линии
 - границы образуемых и изменяемых земельных участков
 - :3У1** - условные номера образуемых и изменяемых участков
 - границы территорий объектов культурного наследия ;

- Границы зон с особыми условиями использования территорий**
- охранный зона воздушных линий электропередачи ;
 - охранный зона магистральных трубопроводов ;
 - охранный зона линий и сооружений связи ;
 - водоохранная зона
 - прибрежная полоса ;
 - береговая линия ;
 - водоохранная зоны магистральных и межхозяйственных каналов ;

Линия совмещения с листом 67

					Проект планировки территории для строительства и размещения объекта – “Газопровод-отвод к газораспределительной станции “Усть-Луга” от магистрального газопровода “Кохтла-Ярбе – Ленинград”			
Изм.	Лист	№ докум.	Подп.	Дата	Проект межевания территории	Стадия	Лист	Листов
Разраб.	Смородинов А.А.		<i>Смородинов</i>			П	68	72
Проб.	Волкова Е.В.		<i>Волкова</i>					
Гл.инженер	Пашков Д.Н.		<i>Пашков</i>					
Ген.директор	Хайытмурадов Б.А.		<i>Хайытмурадов</i>		Чертеж межевания территории М 1:2000	ООО “ЛенЗемКадастр” Санкт-Петербург, 2015 г.		

Перв. примен.

Справ. №

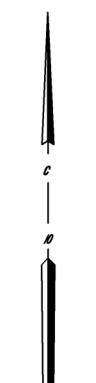
Подп. и дата

Инв. № дубл.

Взам. инв. №

Подп. и дата

Инв. № подл.



МТП "Усть-Луга"

береза
ель
φ 16
0,30

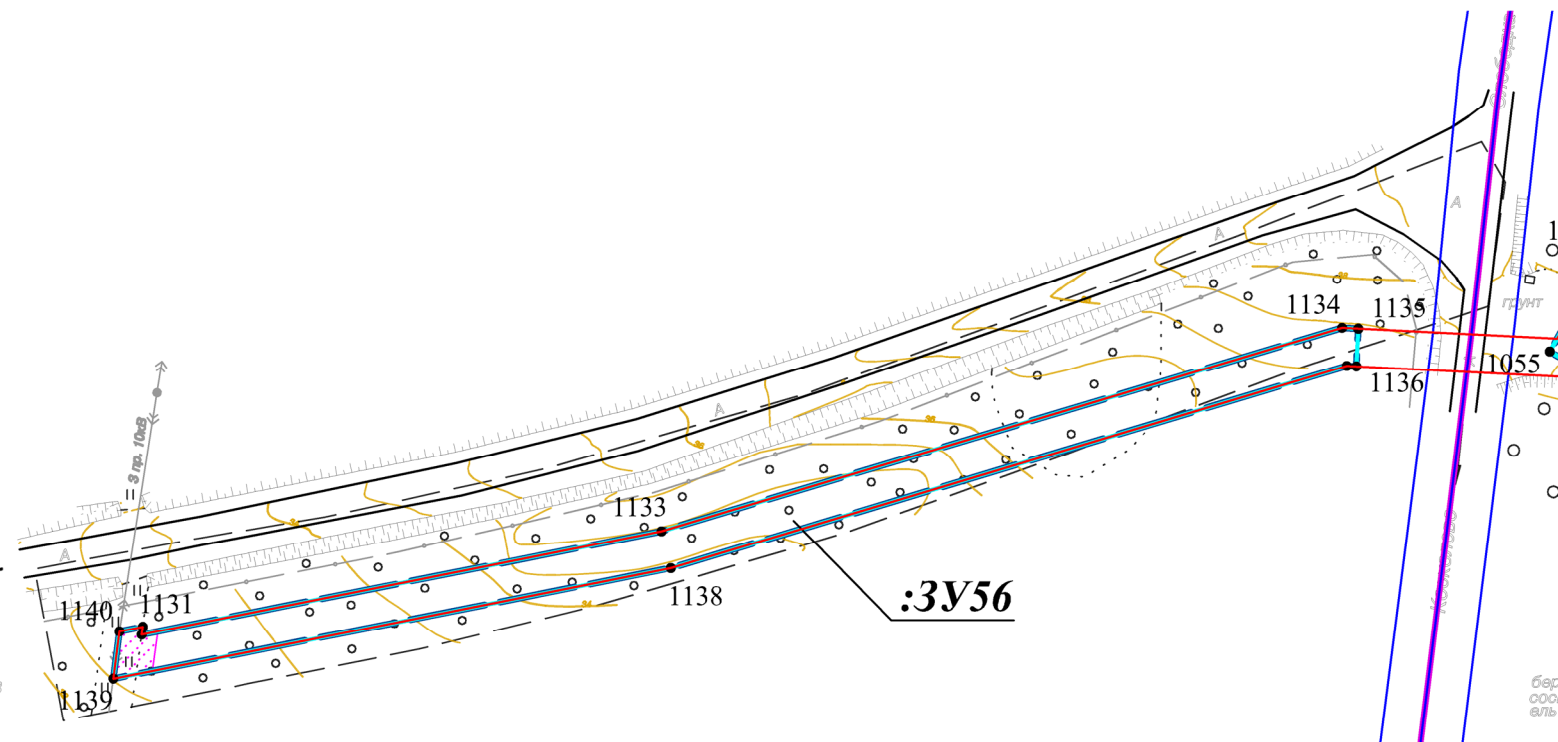
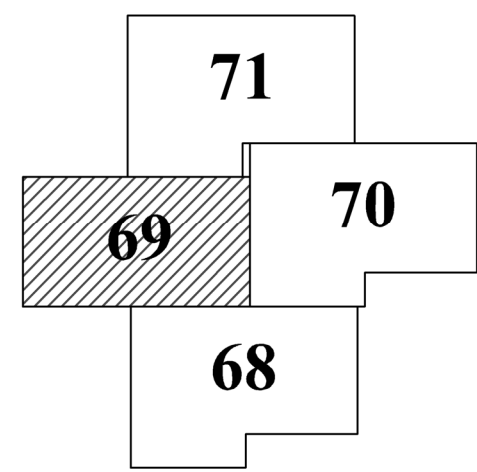


Схема расположения листов

47:20:0225002



- Условные обозначения:**
- границы проектирования
 - 47:20:0753002-5 - границы и номера земельных участков согласно сведениям ГКН
 - 47:20:0753002 - границы кадастровых кварталов согласно сведениям ГКП
 - проектируемые красные линии
 - границы образуемых и изменяемых земельных участков
 - :3У1** - условные номера образуемых и изменяемых участков
 - границы территорий объектов культурного наследия ;

- Границы зон с особыми условиями использования территорий**
- охранная зона воздушных линий электропередачи ;
 - охранная зона магистральных трубопроводов ;
 - охранная зона линий и сооружений связи ;
 - водоохранная зона
 - прибрежная полоса ;
 - береговая линия ;
 - водоохранные зоны магистральных и межхозяйственных каналов ;

береза
осина
ель
φ 16
0,30

береза
осина
ель
φ 16
0,30

береза
осина
ель
φ 16
0,30

береза
ель
φ 16
0,30

береза
ель
φ 16
0,30

береза
ель
φ 16
0,30

береза
ель
φ 16
0,30

береза
ель
φ 16
0,30

береза
ель
φ 16
0,30

береза
ель
φ 16
0,30

береза
ель
φ 16
0,30

береза
ель
φ 16
0,30

береза
ель
φ 16
0,30

47:20:0225002:122

:3У55

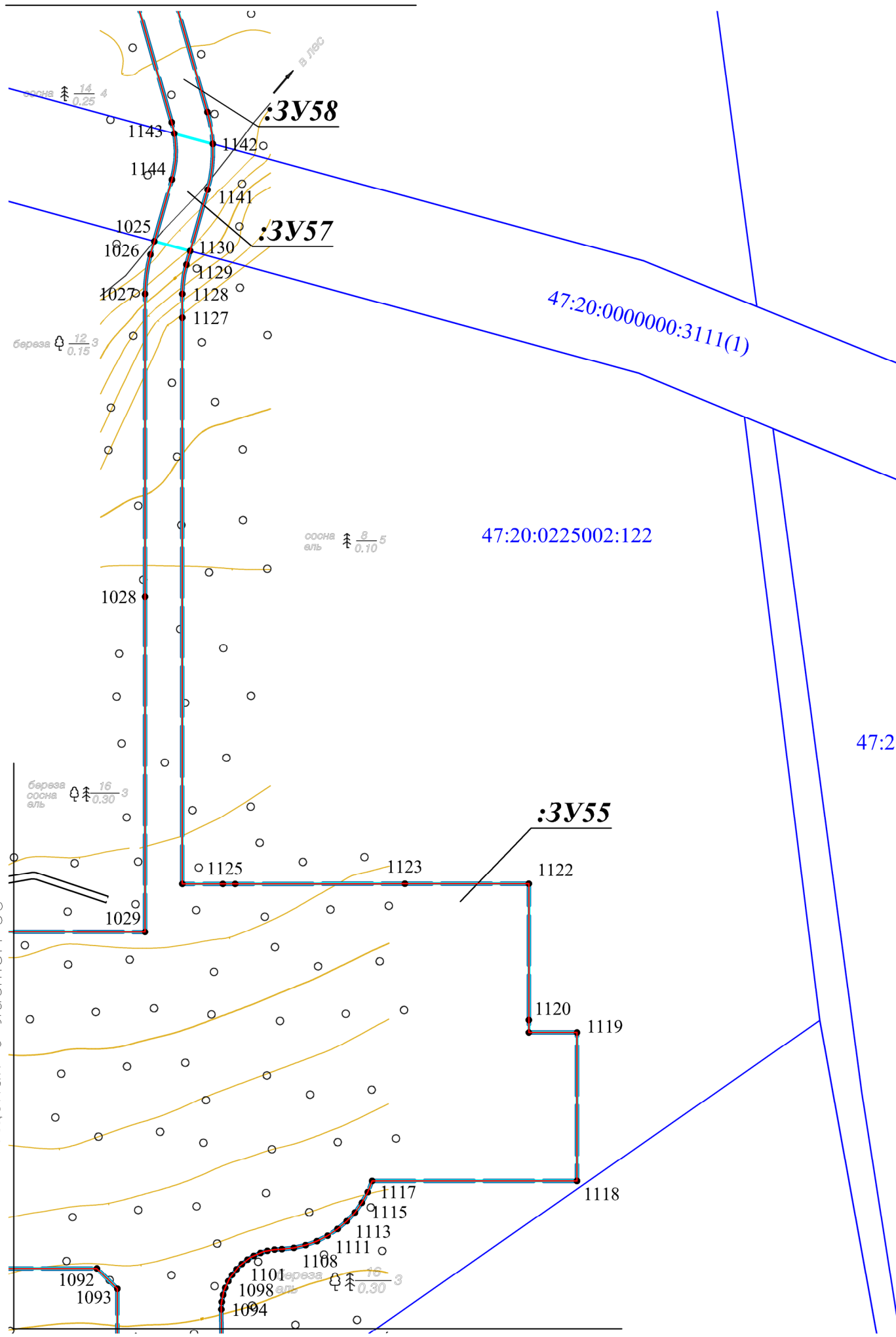
Линия совмещения с листом 68

Линия совмещения с листом 70

					Проект планировки территории для строительства и размещения объекта – "Газопровод-отвод к газораспределительной станции "Усть-Луга" от магистрального газопровода "Кохтла-Ярве – Ленинград"			
					Стадия	Лист	Листов	
Изм.	Лист	№ докум.	Подп.	Дата	Проект межевания территории	П	69	72
Разраб.	Смородинов А.А.		<i>Смородинов</i>					
Проб.	Волкова Е.В.		<i>Волкова</i>					
Г.инженер	Пашков Д.Н.		<i>Пашков</i>		Чертеж межевания территории М 1:2000			
Ген.директор	Хайытмурадов Б.А.		<i>Хайытмурадов</i>		ООО "ЛенЗемКадастр" Санкт-Петербург, 2015 г.			

Перв. примен.	
Справ. №	
Подп. и дата	
Инв. № дубл.	
Взам. инв. №	
Подп. и дата	
Инв. № подл.	

Линия совмещения с листом 71



Границы зон с особыми условиями использования территорий

- охранный зона воздушных линий электропередачи ;
- охранный зона магистральных трубопроводов ;
- охранный зона линий и сооружений связи ;
- водоохранная зона
- прибрежная полоса ;
- береговая линия ;
- водоохранная зоны магистральных и межхозяйственных каналов ;

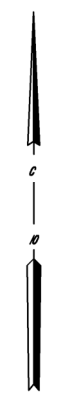
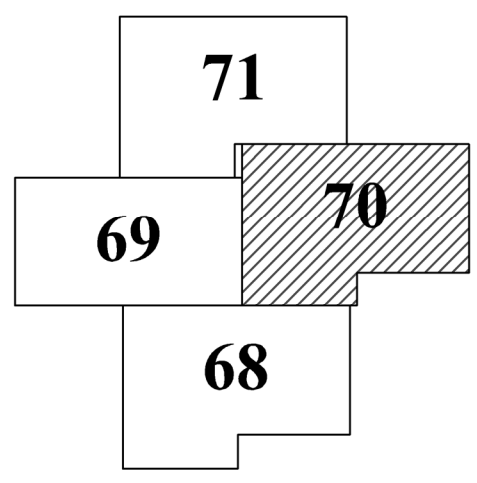


Схема расположения листов



Условные обозначения:

- границы проектирования
- 47:20:0753002:5 - границы и номера земельных участков согласно сведениям ГКН
- 47:20:0753002 - границы кадастровых кварталов согласно сведениям ГКН
- проектируемые красные линии
- границы образуемых и изменяемых земельных участков
- :3У1 - условные номера образуемых и изменяемых участков
- границы территорий объектов культурного наследия ;

Линия совмещения с листом 69

Линия совмещения с листом 68

					Проект планировки территории для строительства и размещения объекта - "Газопровод-отвод к газораспределительной станции "Усть-Луга" от магистрального газопровода "Кохтла-Ярве - Ленинград"			
Изм.	Лист	№ докум.	Подп.	Дата	Проект межевания территории	Стадия	Лист	Листов
Разраб.	Смородинов А.А.					П	70	72
Проб.	Волкова Е.В.							
Гл.инженер	Пашков Д.Н.				Чертеж межевания территории М 1:2000	ООО "ЛенЗемКадастр" Санкт-Петербург, 2015 г.		
Ген.директор	Хайытмурадов Б.А.							

Линия совмещения с листом 72

Линия совмещения с листом 72

Перв. примен.

Справ. №

Подп. и дата

Инв. № дубл.

Взам. инв. №

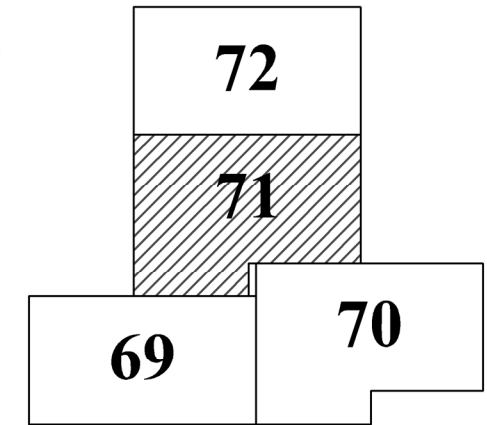
Подп. и дата

Инв. № подл.

Условные обозначения:

- - границы проектирования
- 47:20:0753002:5 - границы и номера земельных участков согласно сведениям ГКН
- 47:20:0753002 - границы кадастровых кварталов согласно сведениям ГКН
- - проектируемые красные линии
- - границы образуемых и изменяемых земельных участков
- :3У1 - условные номера образуемых и изменяемых участков
- границы территорий объектов культурного наследия;

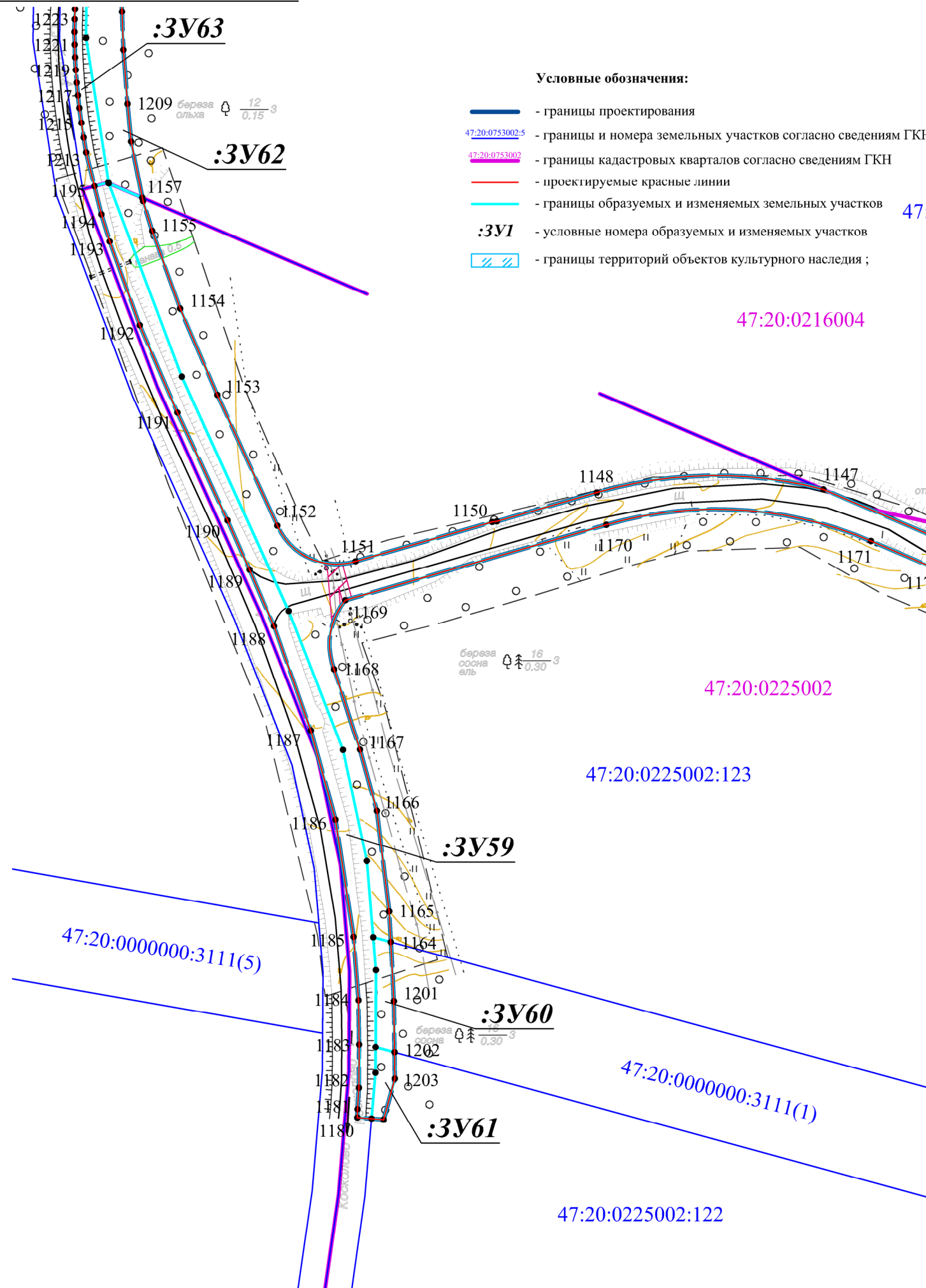
Схема расположения листов



47:20:0225002:106

Границы зон с особыми условиями использования территорий

- охранный зона воздушных линий электропередачи;
- охранный зона магистральных трубопроводов;
- охранный зона линий и сооружений связи;
- водоохранная зона
- прибрежная полоса;
- береговая линия;
- водоохранная зоны магистральных и межхозяйственных каналов;



Линия совмещения с листом 70

					Проект планировки территории для строительства и размещения объекта – “Газопровод-отвод к газораспределительной станции “Усть-Луга” от магистрального газопровода “Кохтла-Ярве – Ленинград”			
Изм.	Лист	№ докум.	Подп.	Дата	Проект межевания территории	Стадия	Лист	Листов
Разраб.	Смородинов А.А.		<i>Смородинов</i>			П	71	72
Проб.	Волкова Е.В.		<i>Волкова</i>					
Гл.инженер	Пашков Д.Н.		<i>Пашков</i>		Чертеж межевания территории М 1:2000	ООО “ЛенЗемКадастр” Санкт-Петербург, 2015 г.		
Ген.директор	Хайытмурадов Б.А.		<i>Хайытмурадов</i>					

Перб. примен.

Справ. №

Подп. и дата

Инб. № дубл.

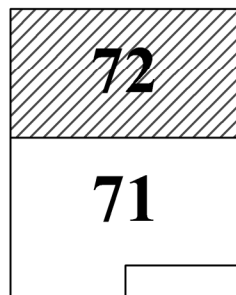
Взам. инб. №

Подп. и дата








Инб. № подл.

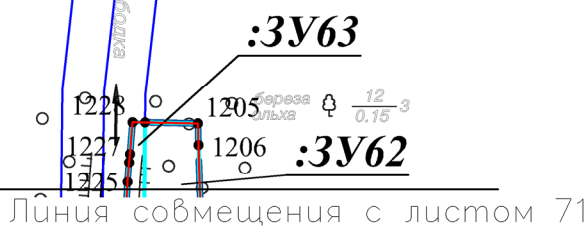
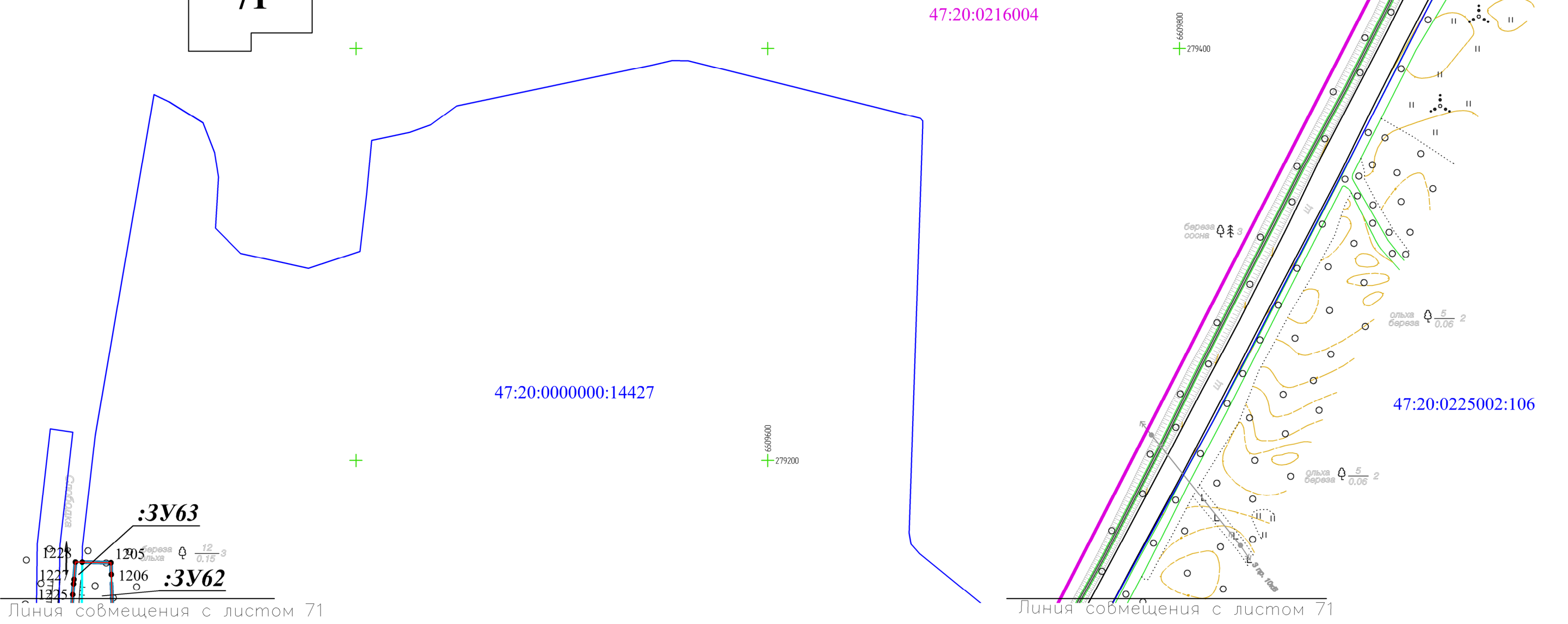


Схема расположения листов



Условные обозначения:

-  - границы проектирования
-  47:20:0753002:5 - границы и номера земельных участков согласно сведениям ГКН
-  47:20:0753002 - границы кадастровых кварталов согласно сведениям ГКН
-  - проектируемые красные линии
-  - границы образуемых и изменяемых земельных участков
-  :3У1 - условные номера образуемых и изменяемых участков
-  - границы территорий объектов культурного наследия ;



					Проект планировки территории для строительства и размещения объекта – “Газопровод-отвод к газораспределительной станции “Усть-Луга” от магистрального газопровода “Кохтла-Ярве – Ленинград”			
					Стадия	Лист	Листов	
Изм.	Лист	№ докум.	Подп.	Дата	Проект межевания территории	П	72	72
Разраб.	Смородинов А.А.		<i>Смородинов</i>					
Проб.	Волкова Е.В.		<i>Волкова</i>					
Гл.инженер	Пашков Д.Н.		<i>Пашков</i>		Чертеж межевания территории М 1:2000			
Ген.директор	Хайытмурадов Б.А.		<i>Хайытмурадов</i>		ООО “ЛенЗемКадастр” Санкт-Петербург, 2015 г.			