



ООО «ЛенЗемКадастр»

Заказчик: ООО «Балтийская газотранспортная компания»

**ГАЗОПРОВОД-ОТВОД К  
ГАЗОРАСПРЕДЕЛИТЕЛЬНОЙ СТАНЦИИ  
«УСТЬ-ЛУГА» ОТ МАГИСТРАЛЬНОГО  
ГАЗОПРОВОДА «КОХТЛА-ЯРВЕ–ЛЕНИНГРАД»  
ПРОЕКТ ПЛАНИРОВКИ ТЕРРИТОРИИ И ПРОЕКТ  
МЕЖЕВАНИЯ ТЕРРИТОРИИ В СОСТАВЕ ПРОЕКТА  
ПЛАНИРОВКИ ТЕРРИТОРИИ  
Том 4  
Материалы по обоснованию проекта планировки  
территории. Графическая часть  
Книга 3**

1318-ЛЗК-П-220515-ПП

Генеральный директор  
ООО «ЛенЗемКадастр»



Б.А. Хайытмурадов

Главный инженер

Д.Н. Пашков

Санкт-Петербург  
2015

Инв. № подл.	Подп. и дата
Инв. № дубл.	Взам. инв. №
Инв. № инв. №	Подп. и дата

## СОСТАВ ПРОЕКТА

№ тома	Обозначение	Наименование	Примечание
Том I		Основная часть проекта планировки. Положение о размещении объектов трубопроводного транспорта	
Том II		Основная часть проекта планировки. Графическая часть	
Том III		Материалы по обоснованию проекта планировки территории. Пояснительная записка	
Том IV		Материалы по обоснованию проекта планировки территории. Графическая часть	
Том V		Проект межевания территории	

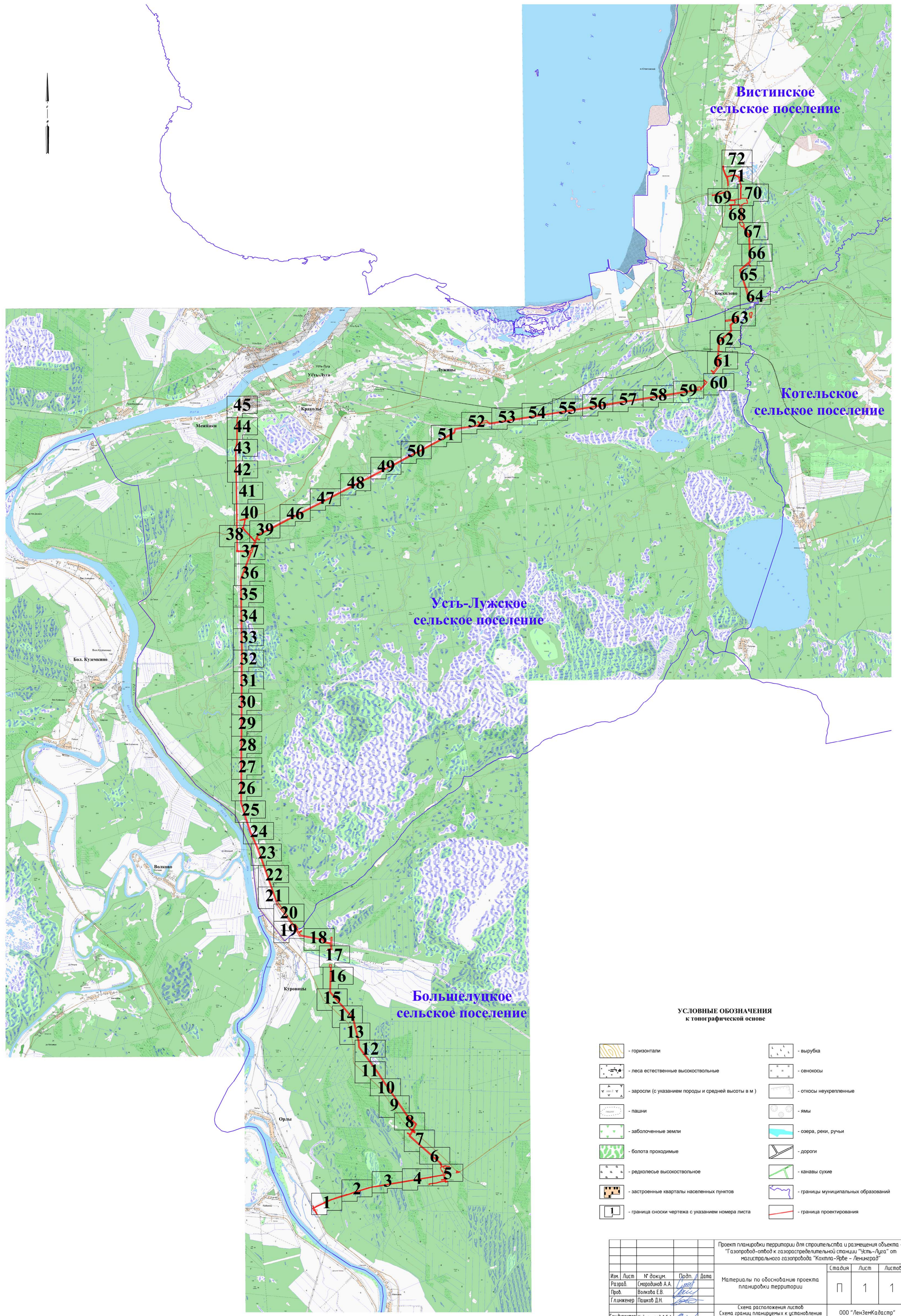
Подп. и дата		Взам. инв. №		Инв. № дубл.		Подп. и дата	
Инв. № подл.	Лит	Изм.	№ докум.	Подп.	Дата	1318-ЛЗК-П-220515-ПП	
Разраб.		Смородинов		<i>[Подпись]</i>		Лит	Лист
Пров.		Пашков		<i>[Подпись]</i>			Листов
Т. контр.						ООО	
Н. контр.						«ЛенЗемКадастр»	
Утв.		Хайытмурадов		<i>[Подпись]</i>			
Кингисеппский район Ленинградская область							

## СОДЕРЖАНИЕ

Название	Стр.
Схема границ планируемых к установлению охранных зон проектируемого объекта.	313
Схема организации движения транспорта, обеспечивающего строительство объекта.	386

Инд. № подл.	Подп. и дата	Инд. № дубл.	Взам. инв. №	Подп. и дата	<b>1318-ЛЗК-П-220515-ПП</b>												
					Лит	Изм.	№ докум.	Подп.	Дата	Кингисеппский район Ленинградская область			Лит	Лист	Листов		
								<i>Смородин</i>									
								<i>Пашков</i>									
								<i>Хайытмурадов</i>									
												ООО «ЛенЗемКадастр»					

Имя, № лист, Погр. и дата, Взам. инв. №, Инв. № субл., Погр. и дата, Справ. №, Перв. проект.



**УСЛОВНЫЕ ОБОЗНАЧЕНИЯ**  
к топографической основе

- горизонтали
- леса естественные высокоствольные
- заросли (с указанием породы и средней высоты в м)
- пашни
- заболоченные земли
- болота проходимые
- редколесье высокоствольное
- застроенные кварталы населенных пунктов
- граница сноски чертежа с указанием номера листа
- вырубка
- сенокосы
- откосы неукрепленные
- ямы
- озера, реки, ручьи
- дороги
- каналы сухие
- границы муниципальных образований
- граница проектирования

				Проект планировки территории для строительства и размещения объекта - "Газопровод-отвод к газораспределительной станции "Усть-Луга" от магистрального газопровода "Кохтла-Ярве - Ленинград"				
Изм.	Лист	№ док.им.	Подп.	Дата	Материалы по обоснованию проекта планировки территории	Стадия	Лист	Листов
Разраб.		Сморodinov A.A.	<i>[Signature]</i>			П	1	1
Проб.		Volzova E.V.	<i>[Signature]</i>					
Гл.инженер		Pashkov D.N.	<i>[Signature]</i>		Схема расположения листов			
Ин.директор		Ushakov A.B.	<i>[Signature]</i>		Схема границ планируемых к установлению охранных зон проектируемого объекта М 1:2000			
						ООО "ЛенЗемКадастр" Санкт-Петербург, 2015 г.		

Перв. примен.

Спраб. №

Подп. и дата

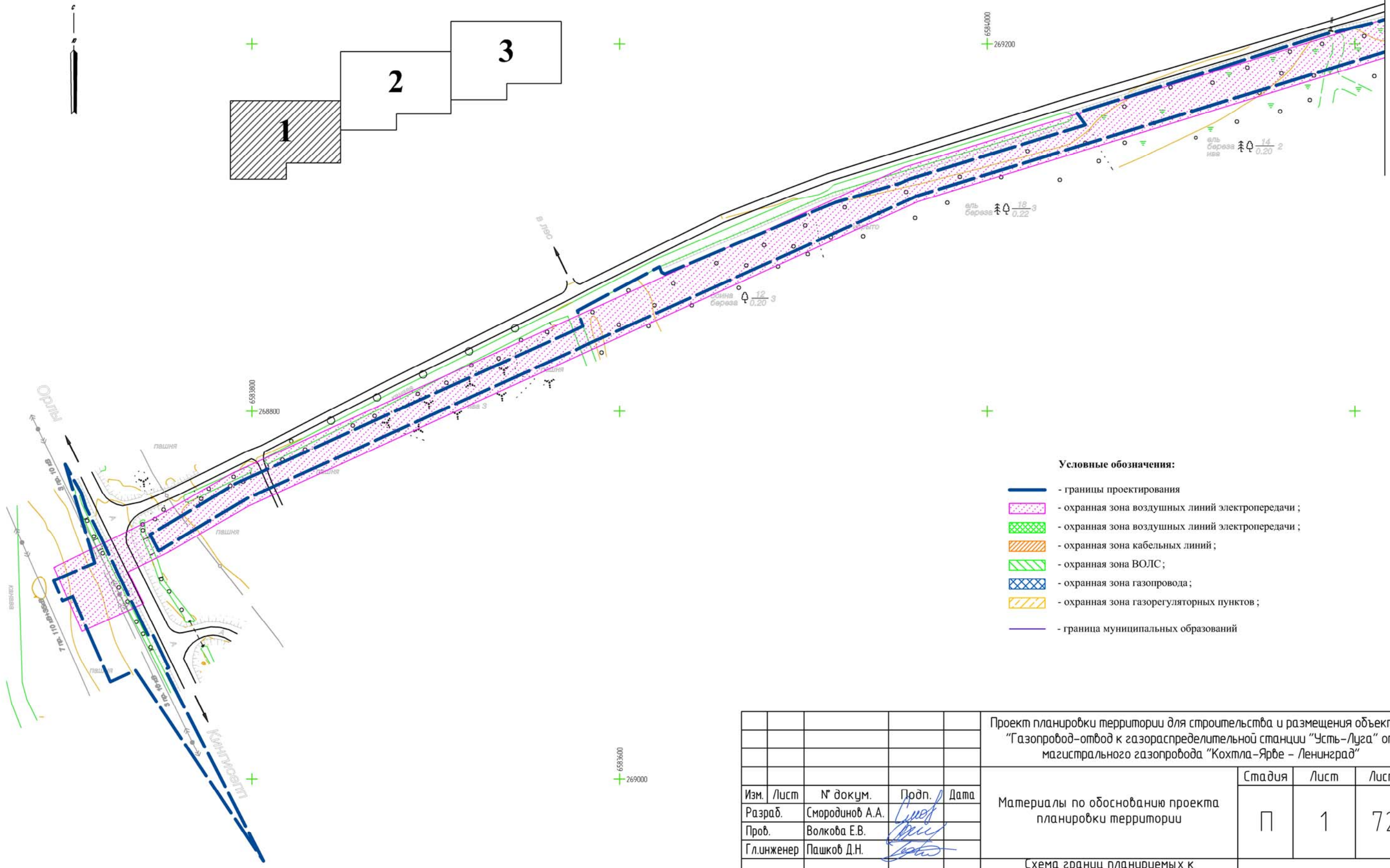
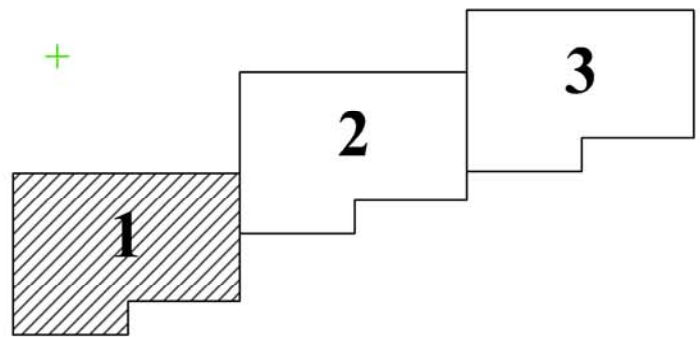
Инф. № дубл.

Взм. инф. №

Подп. и дата

Инф. № подл.

### Схема расположения листов



#### Условные обозначения:

- границы проектирования
- охранная зона воздушных линий электропередачи;
- охранная зона воздушных линий электропередачи;
- охранная зона кабельных линий;
- охранная зона ВОЛС;
- охранная зона газопровода;
- охранная зона газорегуляторных пунктов;
- граница муниципальных образований

					Проект планировки территории для строительства и размещения объекта - "Газопровод-отвод к газораспределительной станции "Усть-Луга" от магистрального газопровода "Кохтла-Ярве - Ленинград"		
					Стадия	Лист	Листов
Изм.	Лист	№ докум.	Подп.	Дата	П	1	72
Разраб.		Смородинов А.А.	<i>Смородинов</i>				
Пров.		Волкова Е.В.	<i>Волкова</i>				
Гл.инженер		Пашков Д.Н.	<i>Пашков</i>		Материалы по обоснованию проекта планировки территории		
Ген.директор		Хайятмурадov Б.А.	<i>Хайятмурадov</i>		Схема границ планируемых к установлению охранных зон проектируемого объекта М 1:2000		
					ООО "ЛенЗемКадастр" Санкт-Петербург, 2015 г.		

Линия совмещения с листом 2

Перв. примен.	Справ. №	Подп. и дата	Инф. № дубл.	Взм. инф. №	Подп. и дата	Инф. № подл.

Линия совмещения с листом 1

Линия совмещения с листом 3

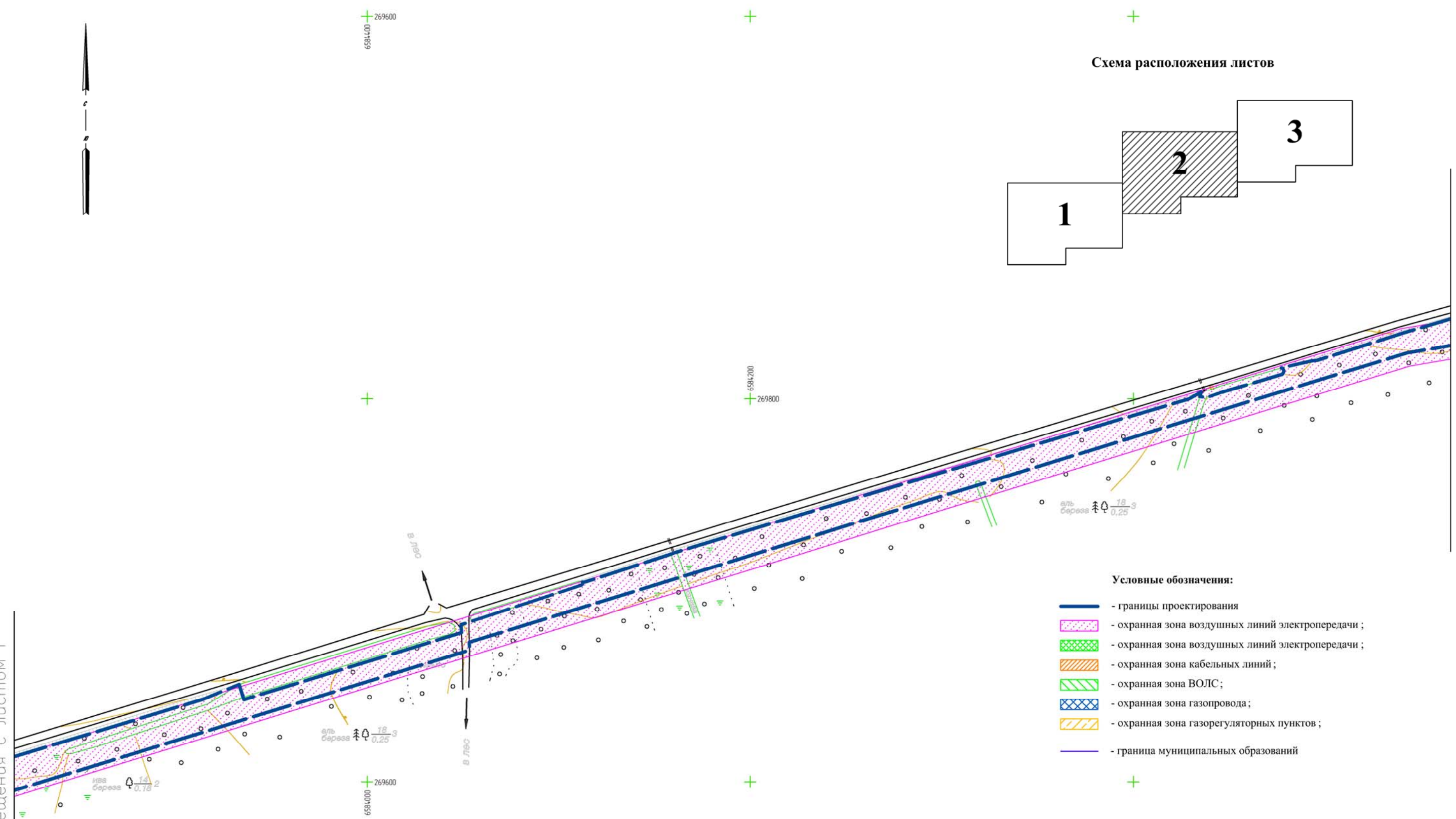
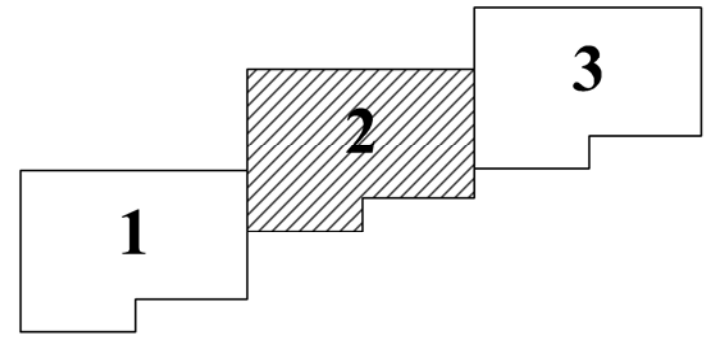


Схема расположения листов



Условные обозначения:

- границы проектирования
- охранная зона воздушных линий электропередачи;
- охранная зона воздушных линий электропередачи;
- охранная зона кабельных линий;
- охранная зона ВОЛС;
- охранная зона газопровода;
- охранная зона газорегуляторных пунктов;
- граница муниципальных образований

					Проект планировки территории для строительства и размещения объекта - "Газопровод-отвод к газораспределительной станции "Усть-Луга" от магистрального газопровода "Кохтла-Ярве - Ленинград"			
Изм.	Лист	№ докум.	Подп.	Дата	Материалы по обоснованию проекта планировки территории	Стадия	Лист	Листов
Разраб.		Смородинов А.А.	<i>Смородинов</i>			П	2	72
Пров.		Волкова Е.В.	<i>Волкова</i>					
Гл.инженер		Пашков Д.Н.	<i>Пашков</i>					
Ген.директор		Хайитмурадов Б.А.	<i>Хайитмурадов</i>		Схема границ планируемых к установлению охранных зон проектируемого объекта М 1:2000			
					ООО "ЛенЗемКадастр" Санкт-Петербург, 2015 г.			

Перв. примен.  
Спраб. №

Подп. и дата  
Инф. № дубл.  
Взм. инф. №  
Подп. и дата  
Инф. № подл.

Линия совмещения с листом 2

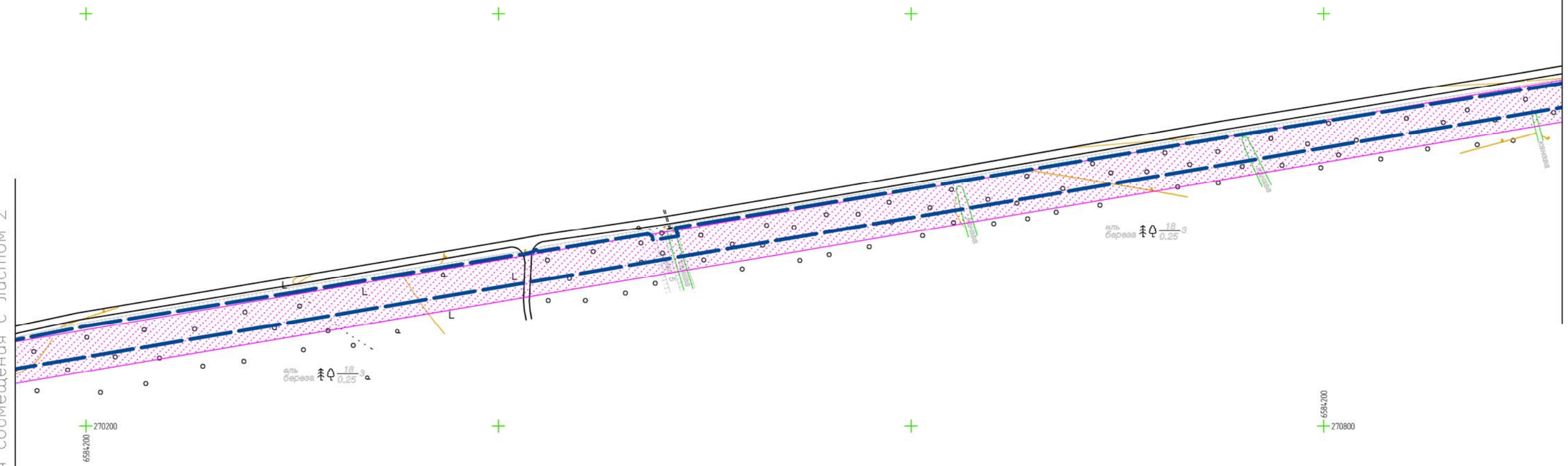
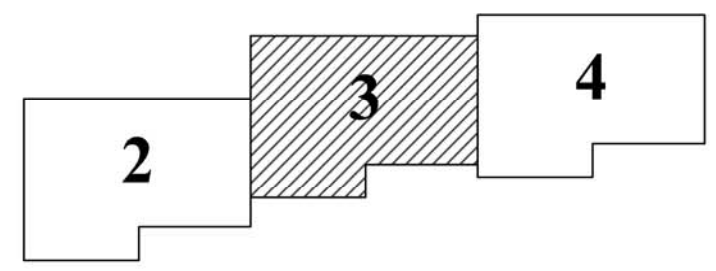
Линия совмещения с листом 4



**Условные обозначения:**

- границы проектирования
- охранная зона воздушных линий электропередачи;
- охранная зона воздушных линий электропередачи;
- охранная зона кабельных линий;
- охранная зона ВОЛС;
- охранная зона газопровода;
- охранная зона газорегуляторных пунктов;
- граница муниципальных образований

**Схема расположения листов**



				Проект планировки территории для строительства и размещения объекта - "Газопровод-отвод к газораспределительной станции "Усть-Луга" от магистрального газопровода "Кохтла-Ярве - Ленинград"				
Изм.	Лист	№ докум.	Подп.	Дата	Материалы по обоснованию проекта планировки территории	Стадия	Лист	Листов
Разраб.		Смородинов А.А.	<i>Смородинов</i>			П	3	72
Пров.		Волкова Е.В.	<i>Волкова</i>					
Гл.инженер		Пашков Д.Н.	<i>Пашков</i>					
Ген.директор		Хайятмурадов Б.А.	<i>Хайятмурадов</i>		Схема границ планируемых к установлению охранных зон проектируемого объекта М 1:2000	ООО "ЛенЗемКадастр" Санкт-Петербург, 2015 г.		

Перв. примен.

Справ. №

Подп. и дата

Инф. № дубл.

Взм. инф. №

Подп. и дата

Инф. № подл.

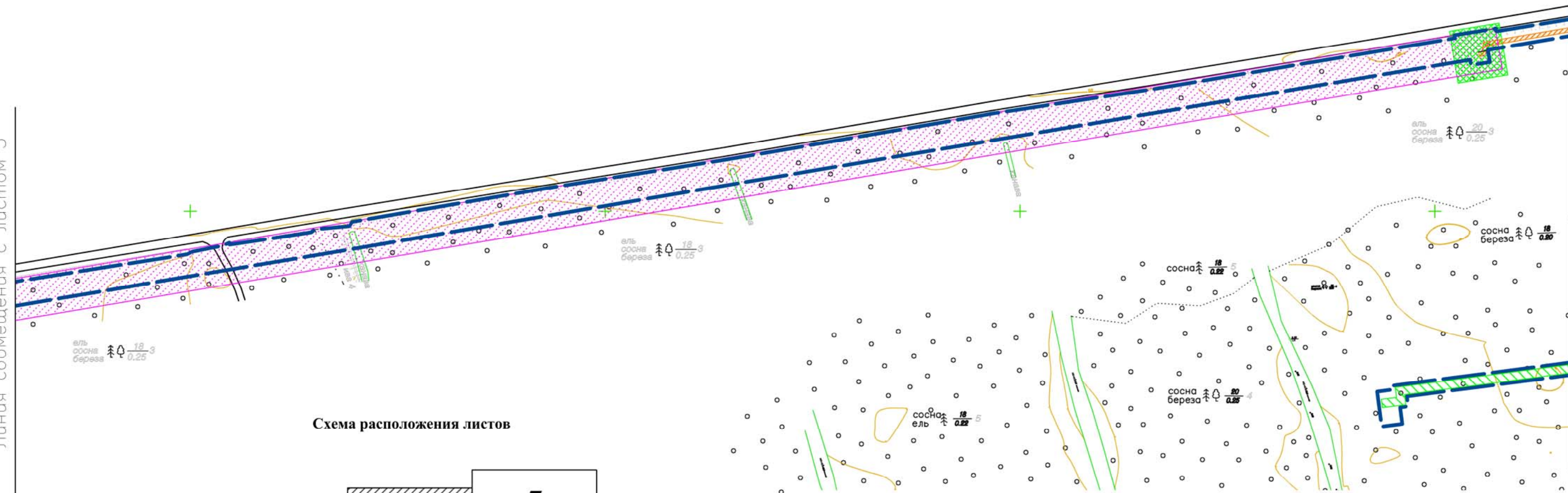


**Условные обозначения:**

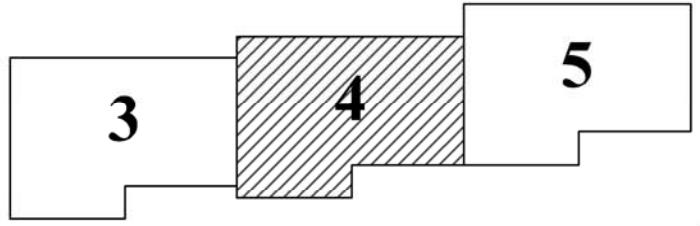
- границы проектирования
- охранный зона воздушных линий электропередачи ;
- охранный зона воздушных линий электропередачи ;
- охранный зона кабельных линий ;
- охранный зона ВОЛС ;
- охранный зона газопровода ;
- охранный зона газорегуляторных пунктов ;
- граница муниципальных образований

Линия со смещением с листом 3

Линия со смещением с листом 5



**Схема расположения листов**



				Проект планировки территории для строительства и размещения объекта - "Газопровод-отвод к газораспределительной станции "Усть-Луга" от магистрального газопровода "Кохтла-Ярве - Ленинград"				
Изм.	Лист	№ докум.	Подп.	Дата	Материалы по обоснованию проекта планировки территории	Стадия	Лист	Листов
Разраб.		Смародин А.А.	<i>Смародин</i>			П	4	72
Пров.		Волкова Е.В.	<i>Волкова</i>					
Гл.инженер		Пашков Д.Н.	<i>Пашков</i>					
Ген.директор		Хайитмурадов Б.А.	<i>Хайитмурадов</i>		Схема границ планируемых к установлению охранных зон проектируемого объекта	ООО "ЛенЗемКадастр" Санкт-Петербург, 2015 г.		
					М 1:2000			



Перв. примен.

Справ. №

Подп. и дата

Инф. № дубл.

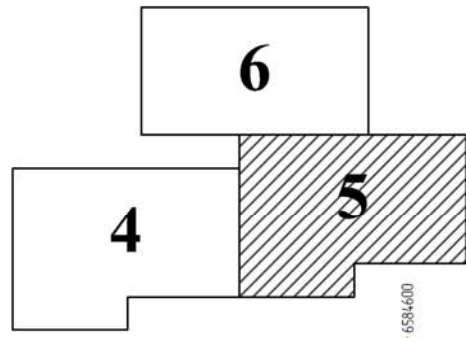
Взм. инф. №

Подп. и дата

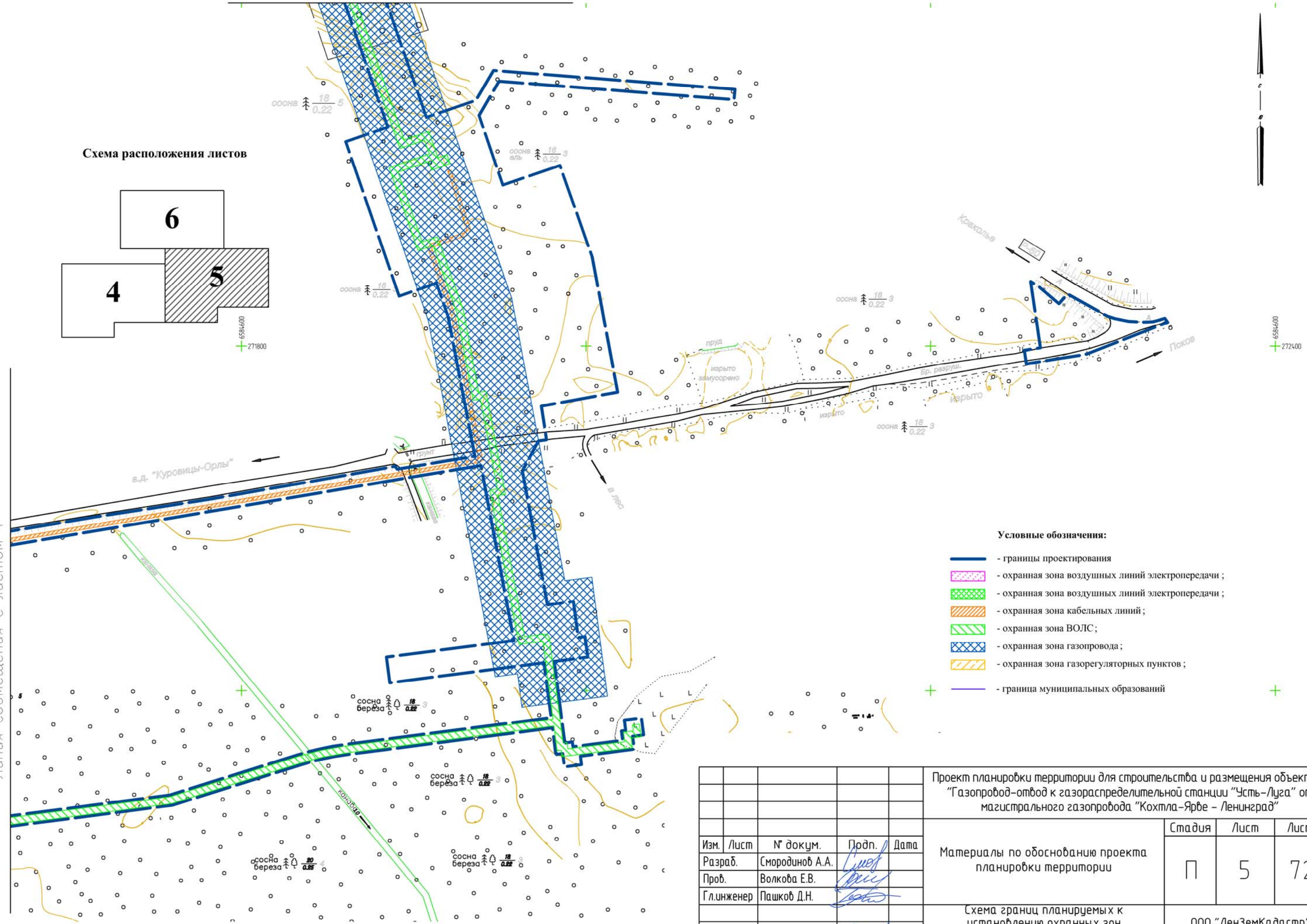
Инф. № подл.

Линия совмещения с листом 6

Схема расположения листов



Линия совмещения с листом 4



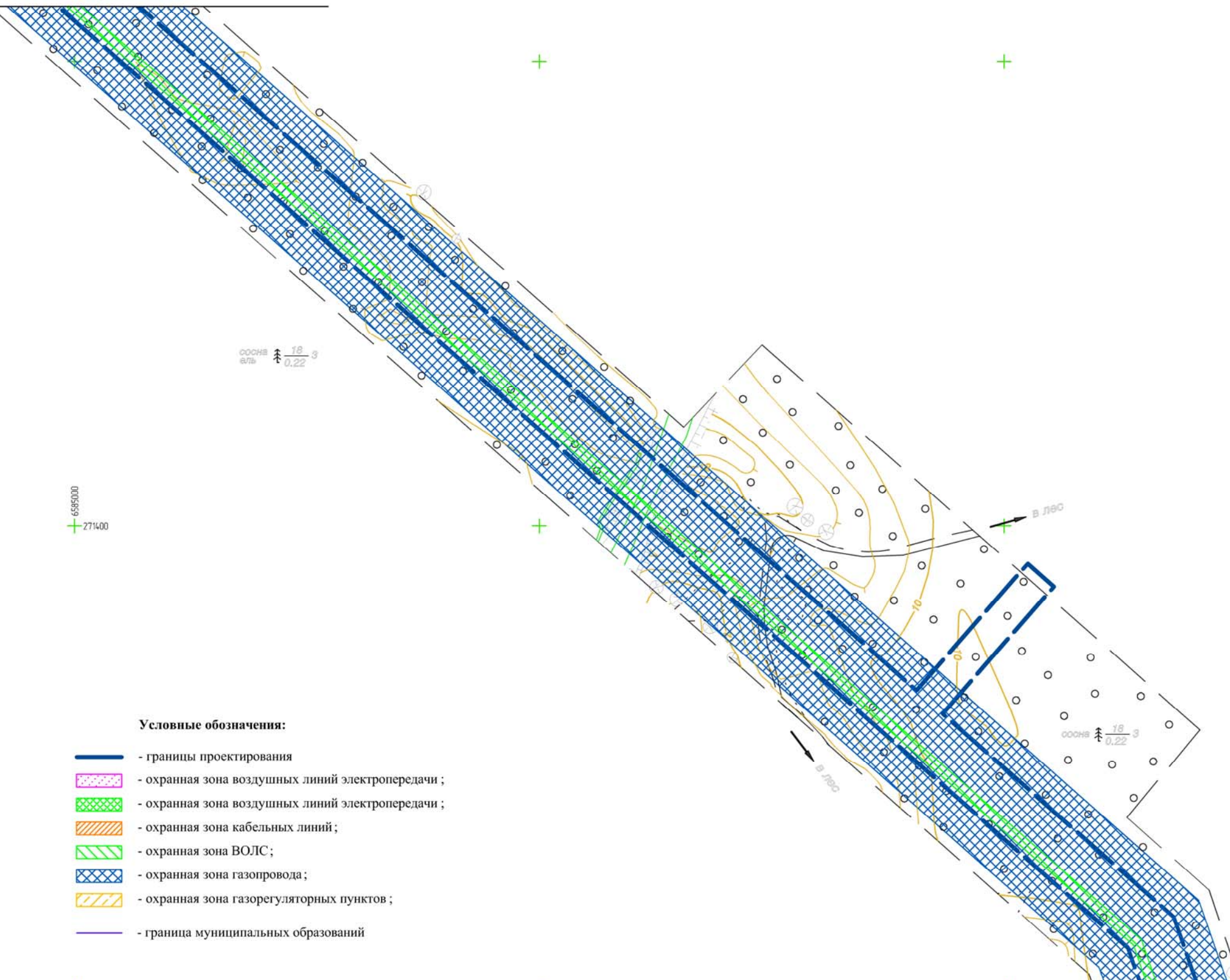
Условные обозначения:

- границы проектирования
- охранный зона воздушных линий электропередачи;
- охранный зона воздушных линий электропередачи;
- охранный зона кабельных линий;
- охранный зона ВОЛС;
- охранный зона газопровода;
- охранный зона газорегуляторных пунктов;
- граница муниципальных образований









					Проект планировки территории для строительства и размещения объекта - "Газопровод-отвод к газораспределительной станции "Усть-Луга" от магистрального газопровода "Кохтла-Ярве - Ленинград"			
Изм.	Лист	№ докум.	Подп.	Дата	Материалы по обоснованию проекта планировки территории	Стадия	Лист	Листов
Разраб.		Смородинов А.А.	<i>Смородинов</i>			П	5	72
Пров.		Волкова Е.В.	<i>Волкова</i>					
		Гл.инженер	Пашков Д.Н.	<i>Пашков</i>				
		Ген.директор	Хайитмурадов Б.А.	<i>Хайитмурадов</i>	Схема границ планируемых к установлению охранных зон проектируемого объекта М 1:2000			ООО "ЛенЗемКадастр" Санкт-Петербург, 2015 г.

Перв. примен.
Спраб. №
Подп. и дата
Инф. № дубл.
Взм. инф. №
Подп. и дата
Инф. № подл.

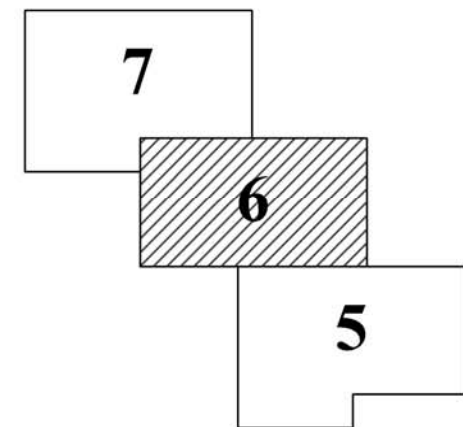
Линия совмещения с листом 7



**Условные обозначения:**

-  - границы проектирования
-  - охранный зона воздушных линий электропередачи ;
-  - охранный зона воздушных линий электропередачи ;
-  - охранный зона кабельных линий ;
-  - охранный зона ВОЛС ;
-  - охранный зона газопровода ;
-  - охранный зона газорегуляторных пунктов ;
-  - граница муниципальных образований

**Схема расположения листов**



Линия совмещения с листом 5

					Проект планировки территории для строительства и размещения объекта - "Газопровод-отвод к газораспределительной станции "Усть-Луга" от магистрального газопровода "Кохтла-Ярве - Ленинград"			
Изм.	Лист	№ докум.	Подп.	Дата	Материалы по обоснованию проекта планировки территории	Стадия	Лист	Листов
Разраб.		Смородинов А.А.	<i>Смор</i>			П	6	72
Пров.		Волкова Е.В.	<i>Вол</i>					
Гл.инженер		Пашков Д.Н.	<i>Паш</i>					
Ген.директор		Хайитмурадов Б.А.	<i>Хай</i>		Схема границ планируемых к установлению охранных зон проектируемого объекта М 1:2000	ООО "ЛенЗемКадастр" Санкт-Петербург, 2015 г.		

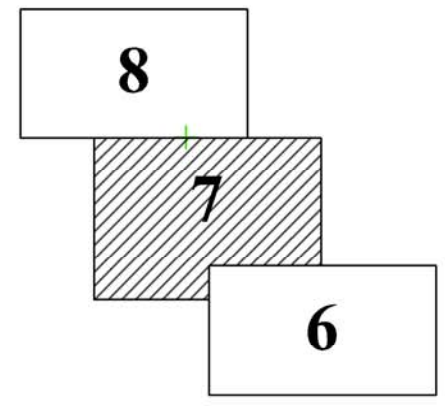
Перв. примен.  
Спраб. №

Подп. и дата  
Инб. № дубл.  
Взм. инб. №  
Подп. и дата  
Инб. № подл.

Линия совмещения с листом 8



Схема расположения листов



Условные обозначения:

- границы проектирования
- охранный зона воздушных линий электропередачи ;
- охранный зона воздушных линий электропередачи ;
- охранный зона кабельных линий ;
- охранный зона ВОЛС ;
- охранный зона газопровода ;
- охранный зона газорегуляторных пунктов ;
- граница муниципальных образований

Линия совмещения с листом 6

					Проект планировки территории для строительства и размещения объекта - "Газопровод-отвод к газораспределительной станции "Усть-Луга" от магистрального газопровода "Кохтла-Ярве - Ленинград"			
Изм.	Лист	№ докум.	Подп.	Дата	Материалы по обоснованию проекта планировки территории	Стадия	Лист	Листов
Разраб.		Смородинов А.А.				П	7	72
Пров.		Волкова Е.В.						
Гл.инженер		Пашков Д.Н.						
Ген.директор		Хайятмурадов Б.А.			Схема границ планируемых к установлению охранных зон проектируемого объекта М 1:2000			
						ООО "ЛенЗемКадастр" Санкт-Петербург, 2015 г.		

Перв. примен.

Спраб. №

Подп. и дата

Инф. № дубл.









Взм. инф. №

Подп. и дата

Инф. № подл.

Линия совмещения с листом 9

6596000  
+ 270800

- Условные обозначения:**
-  - границы проектирования
  -  - охранная зона воздушных линий электропередачи ;
  -  - охранная зона воздушных линий электропередачи ;
  -  - охранная зона кабельных линий ;
  -  - охранная зона ВОЛС ;
  -  - охранная зона газопровода ;
  -  - охранная зона газорегуляторных пунктов ;
  -  - граница муниципальных образований

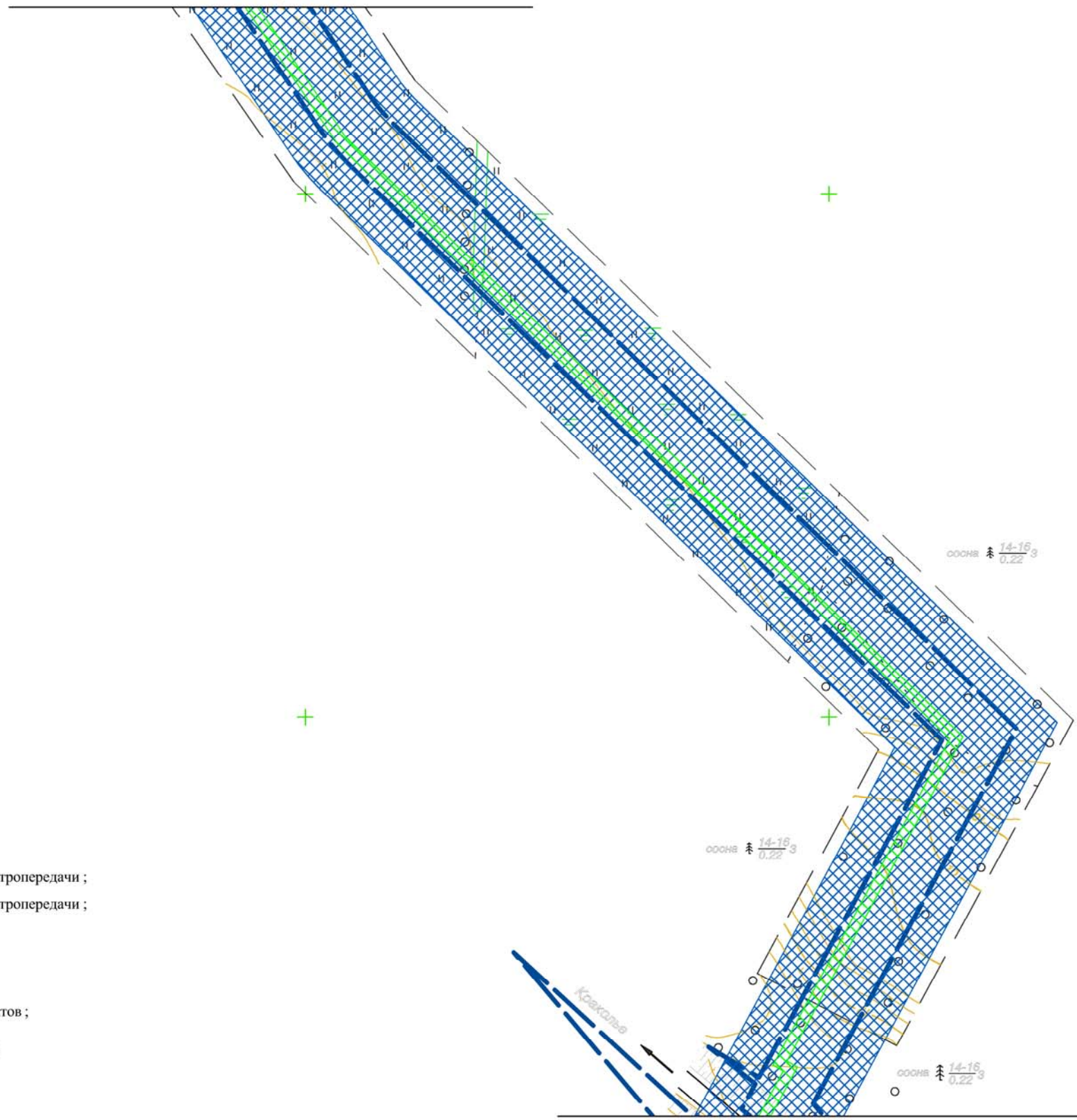
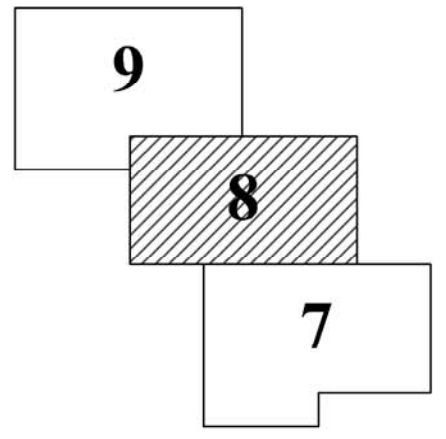


Схема расположения листов



6596000  
+ 271400

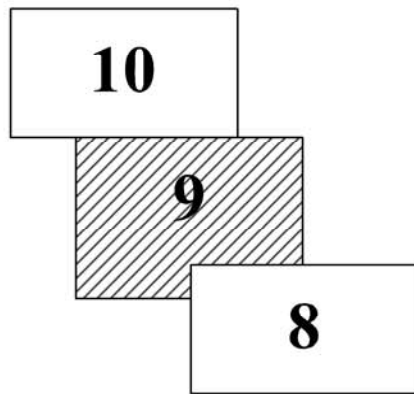
Линия совмещения с листом 7

					Проект планировки территории для строительства и размещения объекта - "Газопровод-отвод к газораспределительной станции "Усть-Луга" от магистрального газопровода "Кохтла-Ярве - Ленинград"			
Изм.	Лист	№ докум.	Подп.	Дата	Материалы по обоснованию проекта планировки территории	Стадия	Лист	Листов
Разраб.		Смородинов А.А.	<i>Смородинов</i>			П	8	72
Пров.		Волкова Е.В.	<i>Волкова</i>					
Гл.инженер		Пашков Д.Н.	<i>Пашков</i>					
Ген.директор		Хайитмурадов Б.А.	<i>Хайитмурадов</i>		Схема границ планируемых к установлению охранных зон проектируемого объекта М 1:2000			
						ООО "ЛенЗемКадастр" Санкт-Петербург, 2015 г.		

Перв. примен.	Спраб. №	Подп. и дата	Инф. № дубл.	Взм. инф. №	Подп. и дата	Инф. № подл.
---------------	----------	--------------	--------------	-------------	--------------	--------------

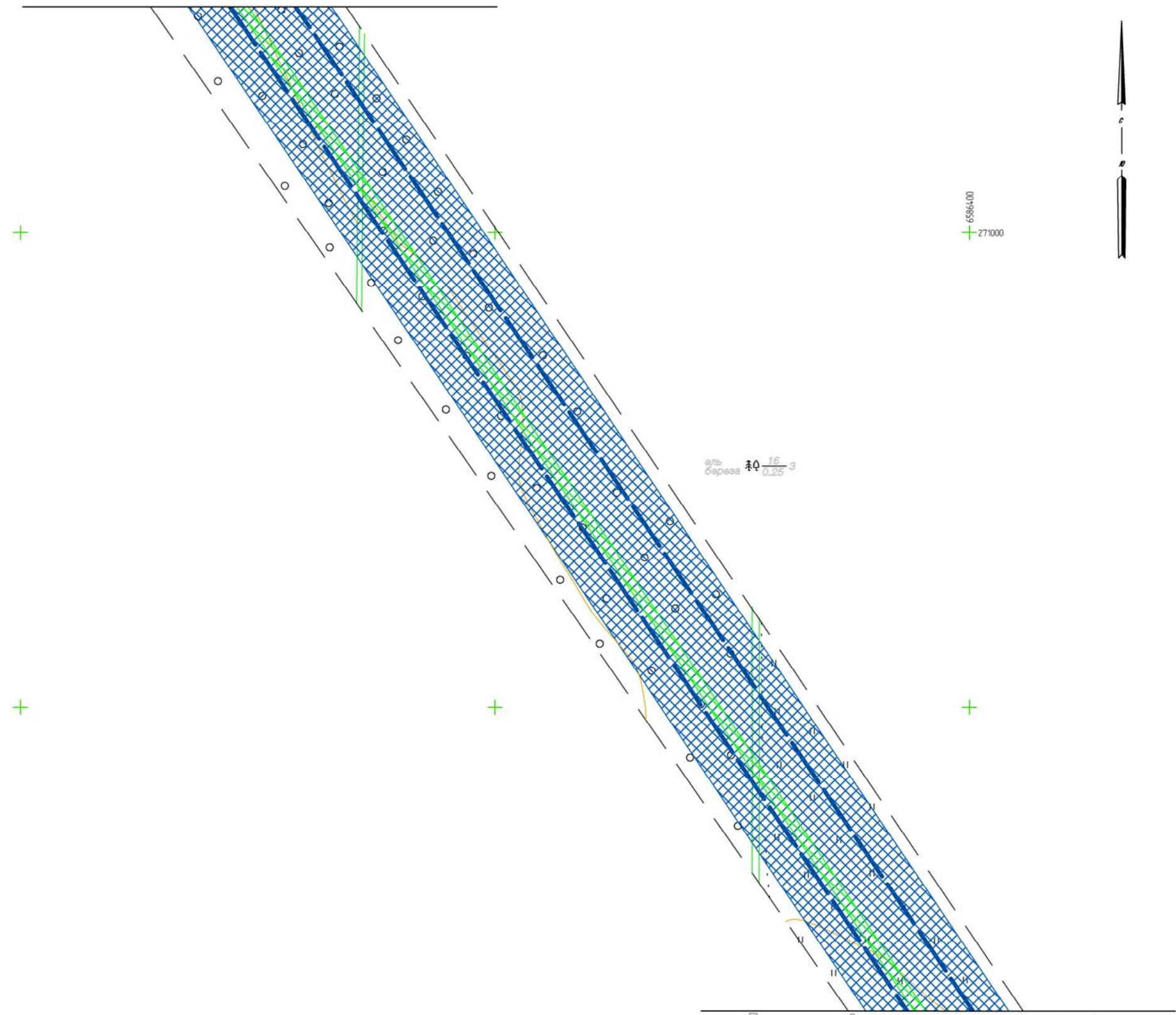
Линия совмещения с листом 10

Схема расположения листов



- Условные обозначения:**
- границы проектирования
  - охранная зона воздушных линий электропередачи ;
  - охранная зона воздушных линий электропередачи ;
  - охранная зона кабельных линий ;
  - охранная зона ВОЛС ;
  - охранная зона газопровода ;
  - охранная зона газорегуляторных пунктов ;
  - граница муниципальных образований

6596000  
+ 270400



Линия совмещения с листом 8

					Проект планировки территории для строительства и размещения объекта – “Газопровод-отвод к газораспределительной станции “Усть-Луга” от магистрального газопровода “Кохтла-Ярве – Ленинград”			
Изм.	Лист	№ докум.	Подп.	Дата	Материалы по обоснованию проекта планировки территории	Стадия	Лист	Листов
Разраб.		Смородинов А.А.	<i>Смородинов</i>			П	9	72
Проб.		Волкова Е.В.	<i>Волкова</i>					
Гл.инженер		Пашков Д.Н.	<i>Пашков</i>					
Ген.директор		Хайтмурадов Б.А.	<i>Хайтмурадов</i>		Схема границ планируемых к установлению охранных зон проектируемого объекта М 1:2000			
						ООО “ЛенЗемКадастр” Санкт-Петербург, 2015 г.		

Перв. примен.  
Спраб. №

Подп. и дата  
Инф. № дубл.  
Взм. инф. №  
Подп. и дата  
Инф. № подл.

Линия совмещения с листом 11

- Условные обозначения:**
- границы проектирования
  - охранная зона воздушных линий электропередачи ;
  - охранная зона воздушных линий электропередачи ;
  - охранная зона кабельных линий ;
  - охранная зона ВОЛС ;
  - охранная зона газопровода ;
  - охранная зона газорегуляторных пунктов ;
  - граница муниципальных образований

9

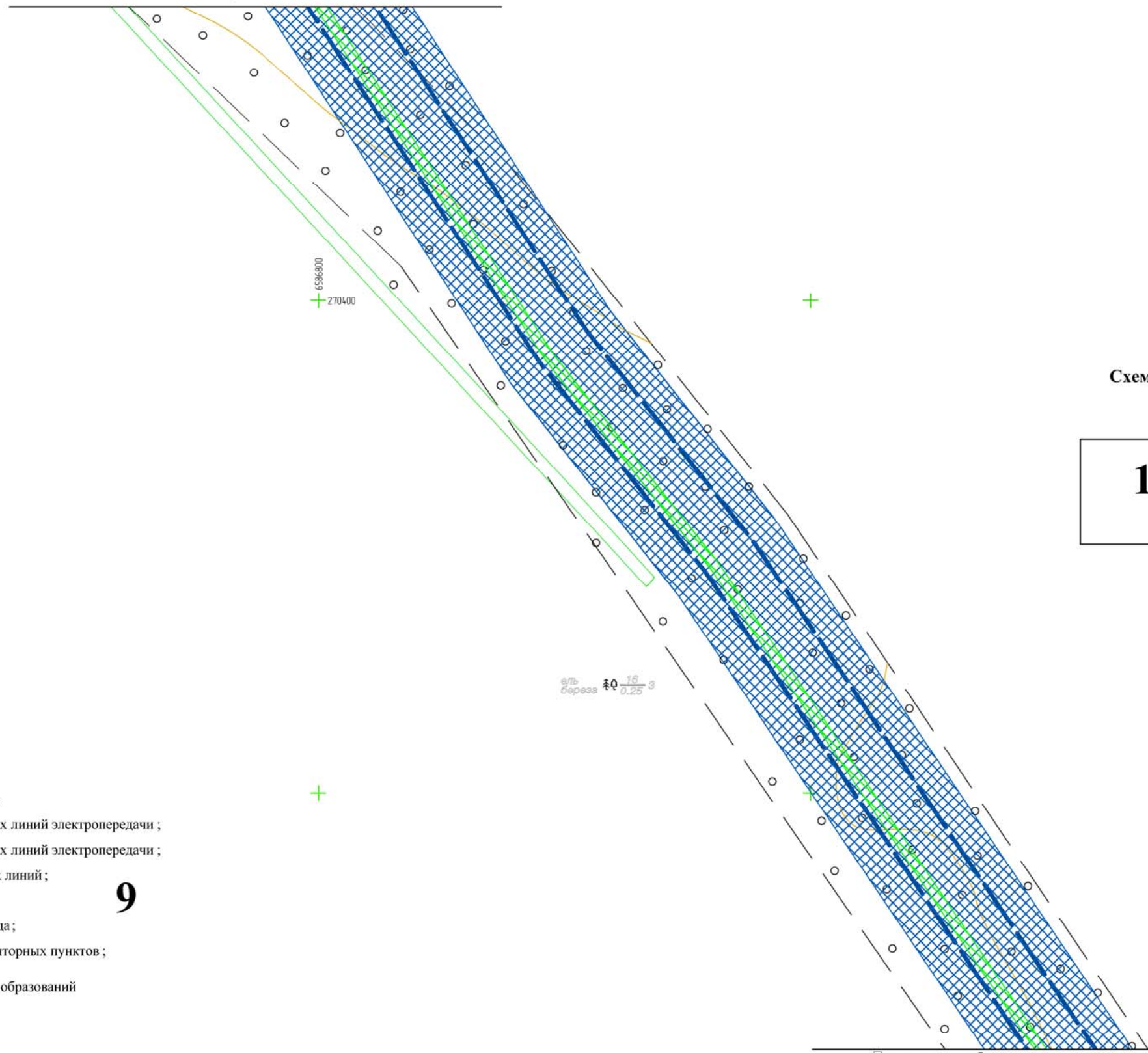
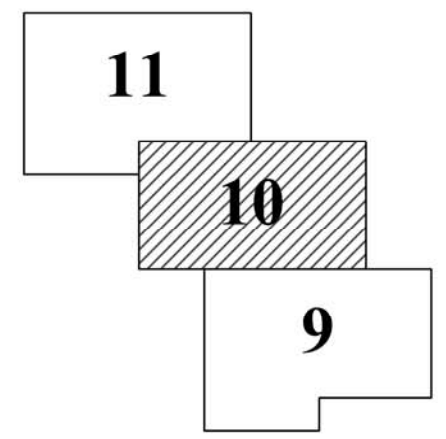


Схема расположения листов



Линия совмещения с листом 9

					Проект планировки территории для строительства и размещения объекта - "Газопровод-отвод к газораспределительной станции "Усть-Луга" от магистрального газопровода "Кохтла-Ярве - Ленинград"			
Изм.	Лист	№ докум.	Подп.	Дата	Материалы по обоснованию проекта планировки территории	Стадия	Лист	Листов
Разраб.		Смородинов А.А.	<i>Смородинов</i>			П	10	72
Пров.		Волкова Е.В.	<i>Волкова</i>					
Гл.инженер		Пашков Д.Н.	<i>Пашков</i>					
Ген.директор		Хайитмурадов Б.А.	<i>Хайитмурадов</i>		Схема границ планируемых к установлению охранных зон проектируемого объекта		ООО "ЛенЗемКадастр" Санкт-Петербург, 2015 г.	
					М 1:2000			

Перв. примен.	
Спраб. №	
Подп. и дата	
Инф. № дубл.	
Взм. инф. №	
Подп. и дата	
Инф. № подл.	

Линия совмещения с листом 12


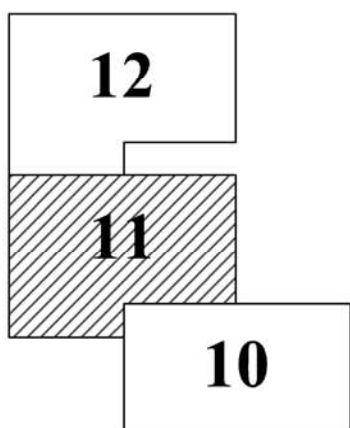


Схема расположения листов



6587000  
+269800

6587200  
+270400

основ № 10-3  
0,13

**Условные обозначения:**

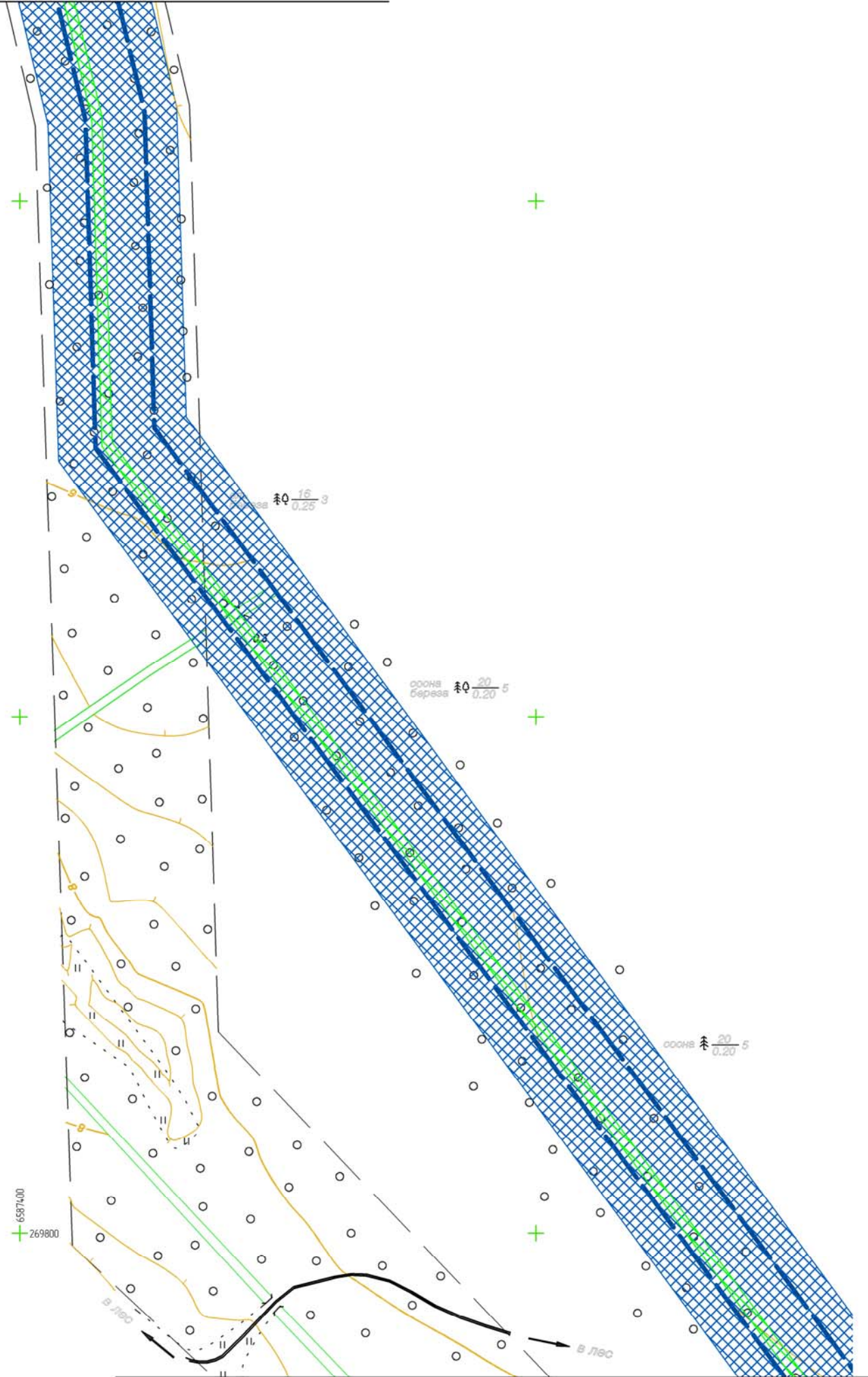
- границы проектирования
- охранный зона воздушных линий электропередачи;
- охранный зона воздушных линий электропередачи;
- охранный зона кабельных линий;
- охранный зона ВОЛС;
- охранный зона газопровода;
- охранный зона газорегуляторных пунктов;
- граница муниципальных образований

Линия совмещения с листом 10

					Проект планировки территории для строительства и размещения объекта - "Газопровод-отвод к газораспределительной станции "Усть-Луга" от магистрального газопровода "Кохтла-Ярве - Ленинград"			
Изм.	Лист	№ докум.	Подп.	Дата	Материалы по обоснованию проекта планировки территории	Стадия	Лист	Листов
Разраб.		Смородинов А.А.				П	11	72
Пров.		Волкова Е.В.						
		Гл.инженер	Пашков Д.Н.					
		Ген.директор	Хайтмурадов Б.А.		Схема границ планируемых к установлению охранных зон проектируемого объекта М 1:2000	ООО "ЛенЗемКадастр" Санкт-Петербург, 2015 г.		

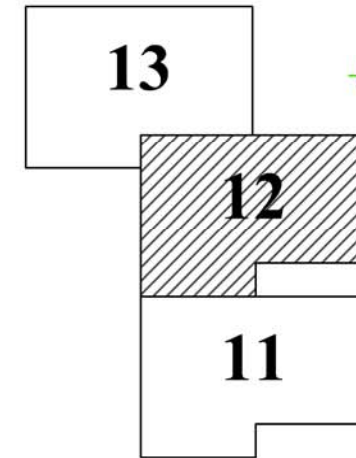
Перв. примен.	Спраб. №	Подп. и дата	Инф. № дубл.	Взам. инф. №	Подп. и дата	Инф. № подл.
---------------	----------	--------------	--------------	--------------	--------------	--------------

Линия совмещения с листом 13



Линия совмещения с листом 11

Схема расположения листов



Условные обозначения:

- границы проектирования
- охранный зона воздушных линий электропередачи;
- охранный зона воздушных линий электропередачи;
- охранный зона кабельных линий;
- охранный зона ВОЛС;
- охранный зона газопровода;
- охранный зона газорегуляторных пунктов;
- граница муниципальных образований

					Проект планировки территории для строительства и размещения объекта - "Газопровод-отвод к газораспределительной станции "Усть-Луга" от магистрального газопровода "Кохтла-Ярве - Ленинград"			
Изм.	Лист	№ докум.	Подп.	Дата	Материалы по обоснованию проекта планировки территории	Стадия	Лист	Листов
Разраб.		Смородинов А.А.				П	12	72
Пров.		Волкова Е.В.						
Гл.инженер		Пашков Д.Н.						
Ген.директор		Хайятмуратов Б.А.			Схема границ планируемых к установлению охранных зон проектируемого объекта		ООО "ЛенЗемКадастр" Санкт-Петербург, 2015 г.	
					М 1:2000			

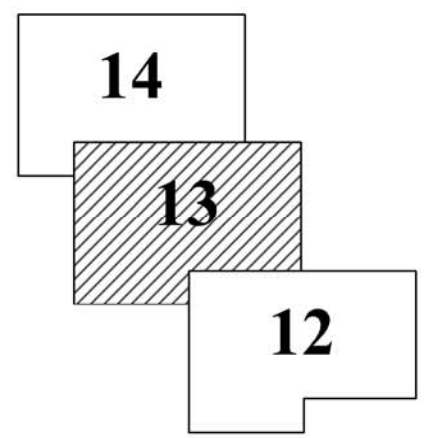


Перв. примен.	
Спраб. №	
Подп. и дата	
Инф. № дубл.	
Взм. инф. №	
Подп. и дата	
Инф. № подл.	

Линия совмещения с листом 14

6588700  
+ 269400

**Схема расположения листов**



+ +

+ +

+ +

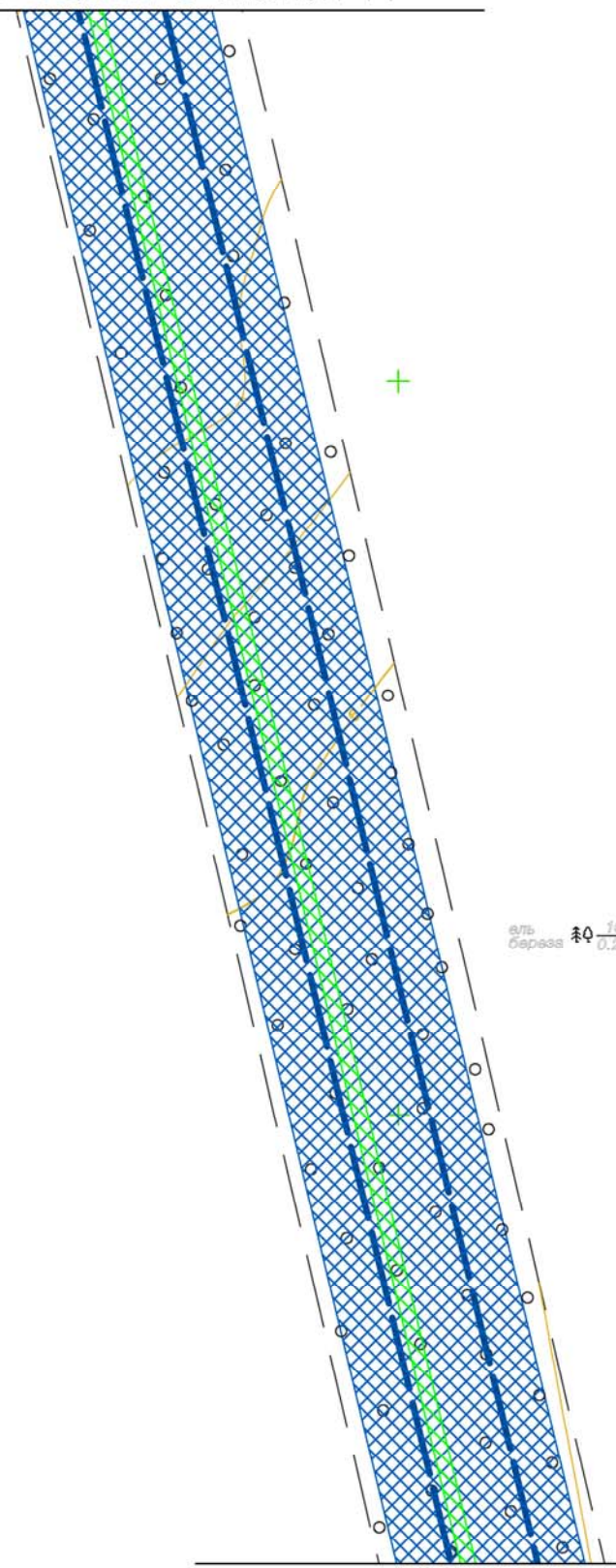
+ +

+ +

+ +

6588000  
+ 270000

- Условные обозначения:**
- границы проектирования
  - охранный зона воздушных линий электропередачи ;
  - охранный зона воздушных линий электропередачи ;
  - охранный зона кабельных линий ;
  - охранный зона ВОЛС ;
  - охранный зона газопровода ;
  - охранный зона газорегуляторных пунктов ;
  - граница муниципальных образований



аль береза №0 16  
0,25 3

Линия совмещения с листом 12



					Проект планировки территории для строительства и размещения объекта – “Газопровод-отвод к газораспределительной станции “Усть-Луга” от магистрального газопровода “Кохтла-Ярве – Ленинград”			
Изм.	Лист	№ докум.	Подп.	Дата	Материалы по обоснованию проекта планировки территории	Стадия	Лист	Листов
Разраб.		Смародинов А.А.				П	13	72
Пров.		Волкова Е.В.						
Гл.инженер		Пашков Д.Н.						
Ген.директор		Хайятмурадов Б.А.			Схема границ планируемых к установлению охранных зон проектируемого объекта М 1:2000			
						ООО “ЛенЗемКадастр” Санкт-Петербург, 2015 г.		

Перв. примен.	
Спраб. №	
Подп. и дата	
Инф. № дубл.	
Взм. инф. №	
Подп. и дата	
Инф. № подл.	

Линия совмещения с листом 15

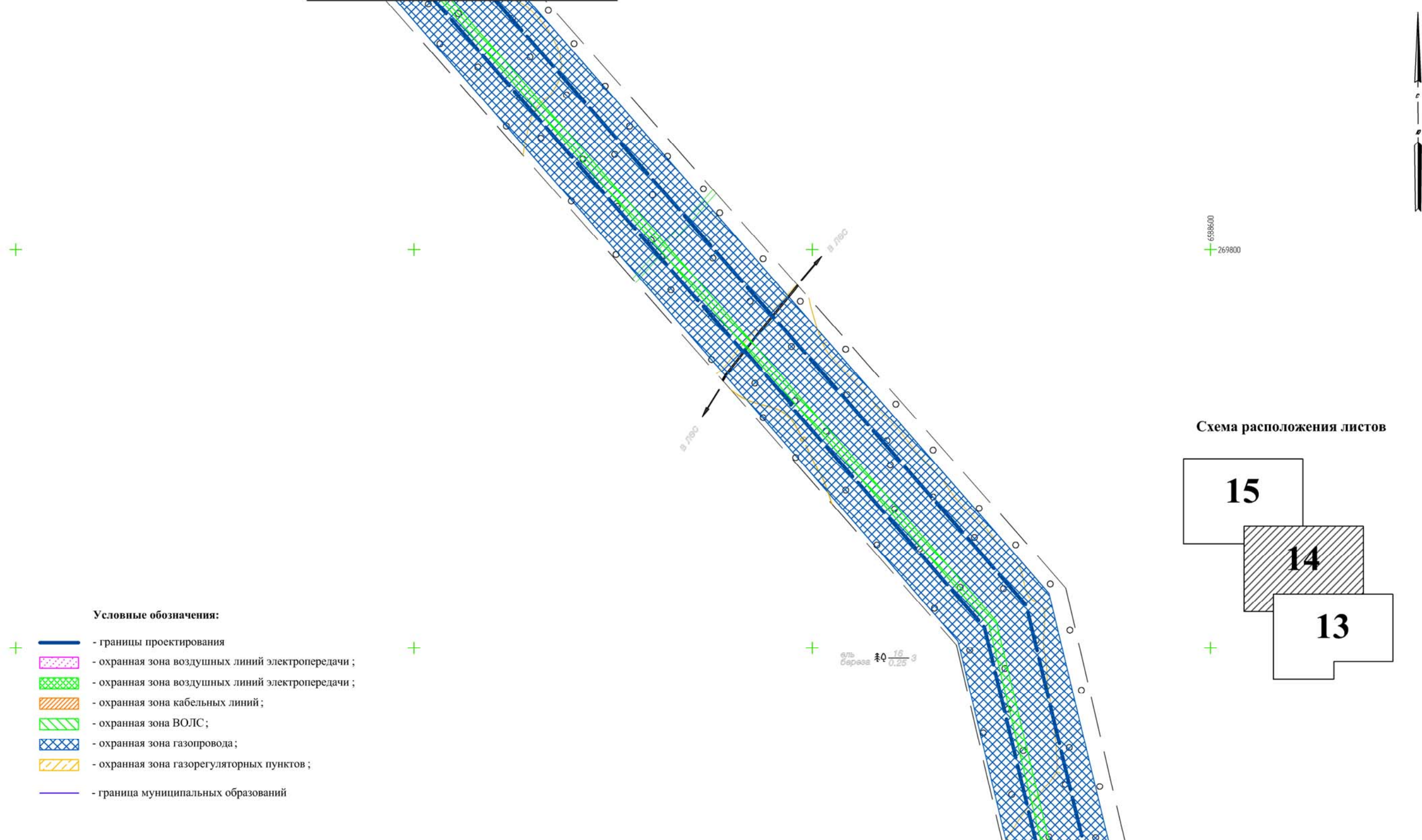
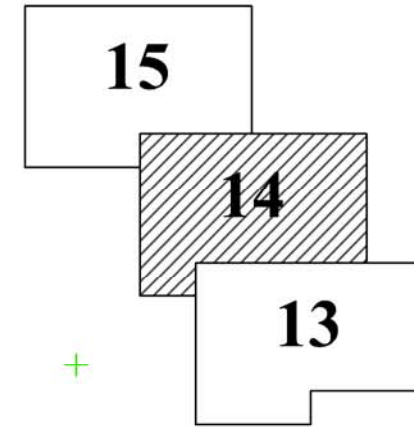


Схема расположения листов



- Условные обозначения:**
- + — границы проектирования
  - охранный зона воздушных линий электропередачи ;
  - охранный зона воздушных линий электропередачи ;
  - охранный зона кабельных линий ;
  - охранный зона ВОИС ;
  - охранный зона газопровода ;
  - охранный зона газорегуляторных пунктов ;
  - граница муниципальных образований

Линия совмещения с листом 13

6598700  
+ 269200

					Проект планировки территории для строительства и размещения объекта - "Газопровод-отвод к газораспределительной станции "Усть-Луга" от магистрального газопровода "Кохтла-Ярве - Ленинград"			
Изм.	Лист	№ докум.	Подп.	Дата	Материалы по обоснованию проекта планировки территории	Стадия	Лист	Листов
Разраб.		Смородинов А.А.	<i>Смородинов</i>			П	14	72
Пров.		Волкова Е.В.	<i>Волкова</i>					
Гл.инженер		Пашков Д.Н.	<i>Пашков</i>					
Ген.директор		Хайятмуратов Б.А.	<i>Хайятмуратов</i>		Схема границ планируемых к установлению охранных зон проектируемого объекта М 1:2000			ООО "ЛенЗемКадастр" Санкт-Петербург, 2015 г.

Перв. примен.	
Спраб. №	
Подп. и дата	
Инф. № дубл.	
Взм. инф. №	
Подп. и дата	
Инф. № подл.	

Линия совмещения с листом 16



6589000  
+ 268800

+

+

+

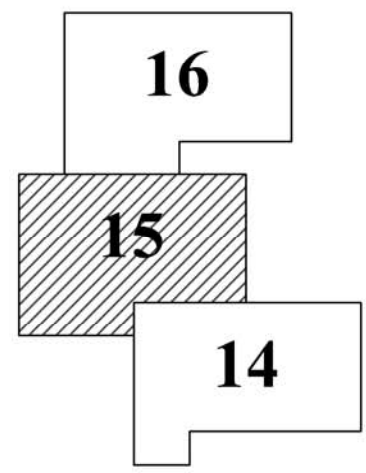
+

6588800  
+ 269200

аль береза №0-16-3  
0,25

аль береза №0-16-3  
0,25

Схема расположения листов



Линия совмещения с листом 14

**Условные обозначения:**

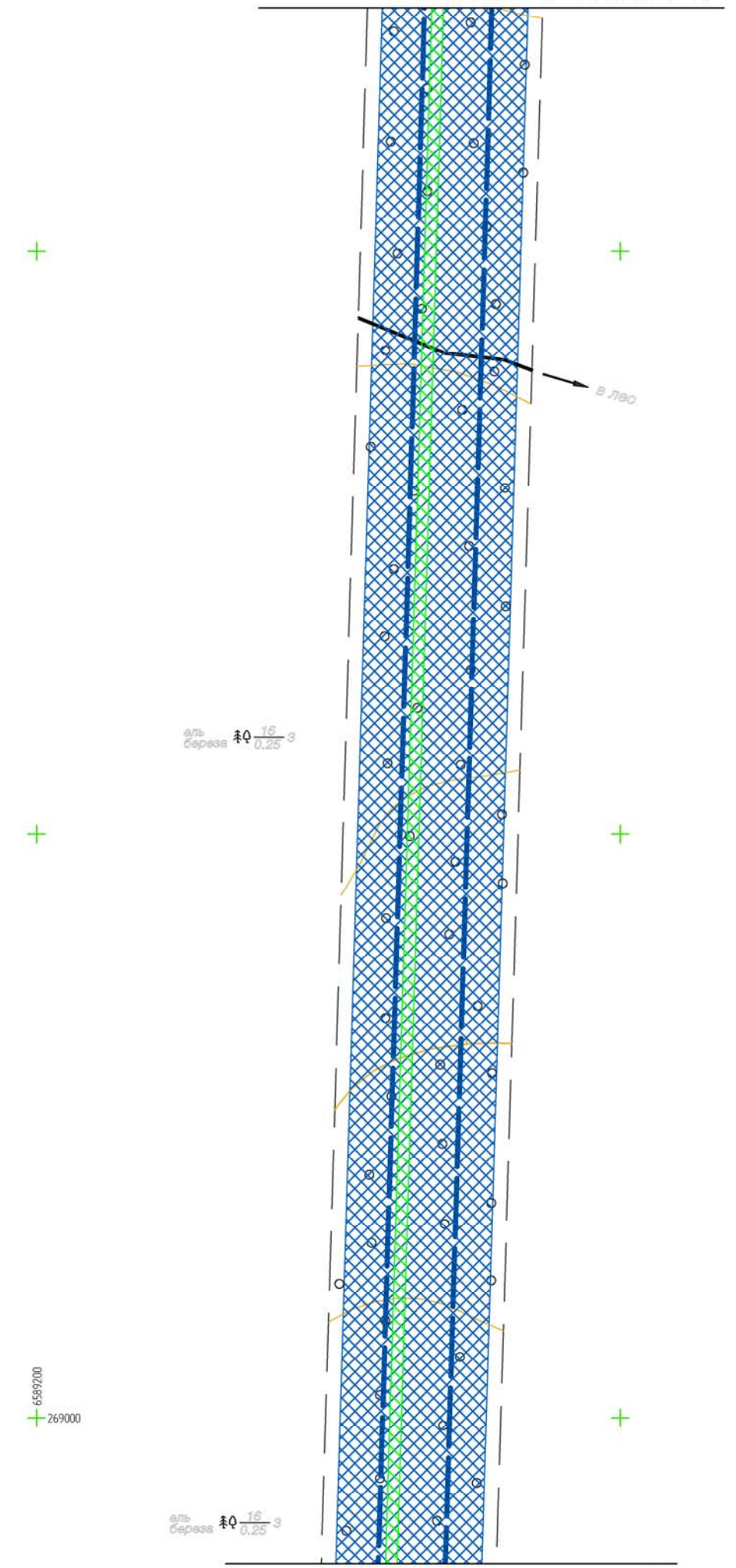
- границы проектирования
- охранная зона воздушных линий электропередачи ;
- охранная зона воздушных линий электропередачи ;
- охранная зона кабельных линий ;
- охранная зона ВОЛС ;
- охранная зона газопровода ;
- охранная зона газорегуляторных пунктов ;
- граница муниципальных образований

					Проект планировки территории для строительства и размещения объекта - "Газопровод-отвод к газораспределительной станции "Усть-Луга" от магистрального газопровода "Кохтла-Ярве - Ленинград"			
Изм.	Лист	№ докум.	Подп.	Дата	Материалы по обоснованию проекта планировки территории	Стадия	Лист	Листов
Разраб.		Смородинов А.А.				П	15	72
Пров.		Волкова Е.В.						
Гл.инженер		Пашков Д.Н.						
Ген.директор		Хайтмурадов Б.А.			Схема границ планируемых к установлению охранных зон проектируемого объекта М 1:2000			
						ООО "ЛенЗемКадастр" Санкт-Петербург, 2015 г.		

Перв. примен.  
Спраб. №

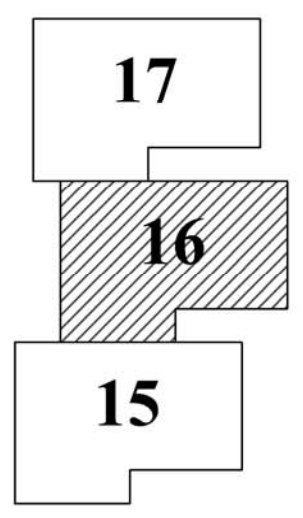
Подп. и дата  
Инф. № дубл.  
Взм. инф. №  
Подп. и дата  
Инф. № подл.

Линия совмещения с листом 17



Линия совмещения с листом 15

Схема расположения листов



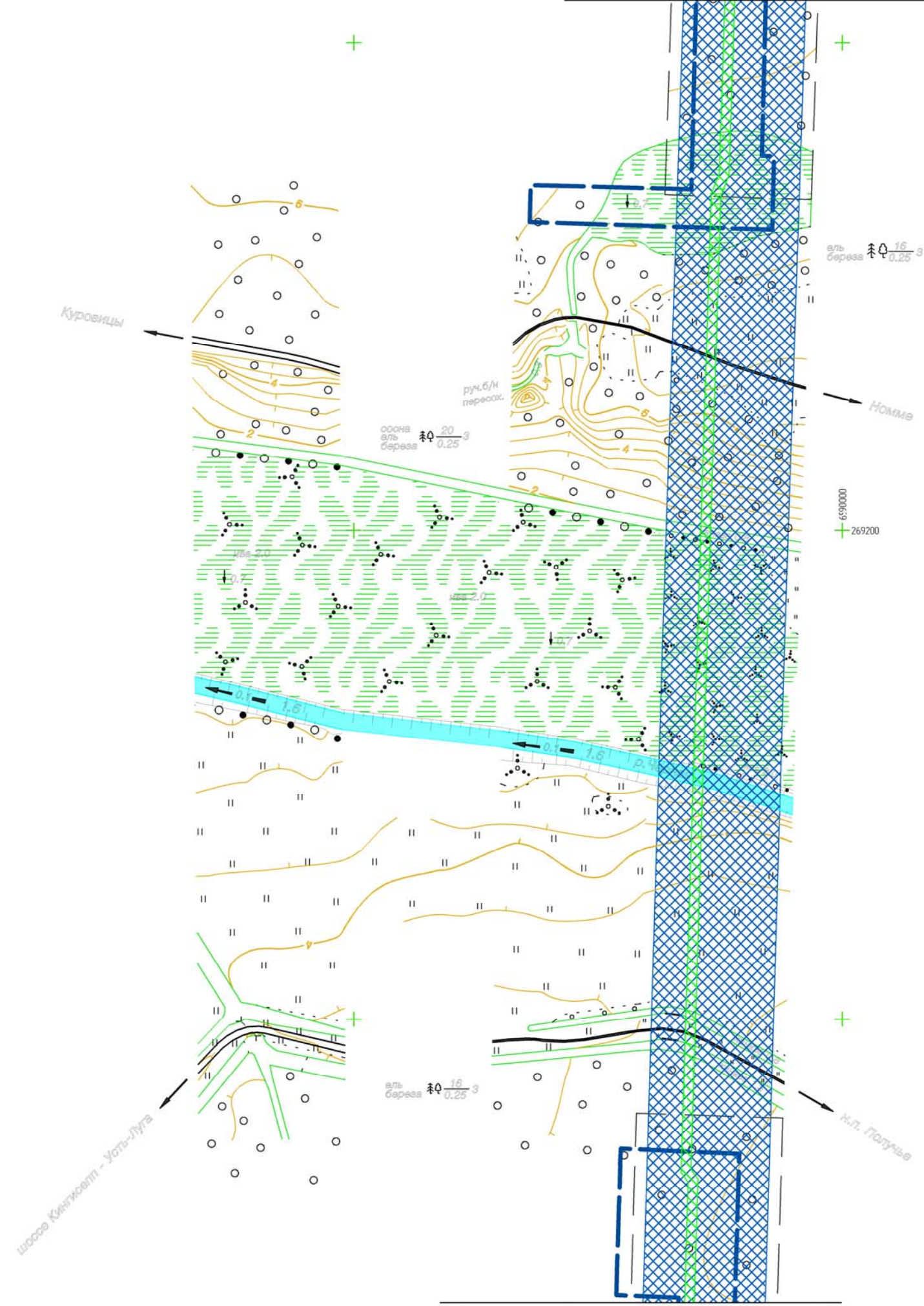
Условные обозначения:

- границы проектирования
- охранный зона воздушных линий электропередачи ;
- охранный зона воздушных линий электропередачи ;
- охранный зона кабельных линий ;
- охранный зона ВОЛС ;
- охранный зона газопровода ;
- охранный зона газорегуляторных пунктов ;
- граница муниципальных образований

				Проект планировки территории для строительства и размещения объекта - "Газопровод-отвод к газораспределительной станции "Усть-Луга" от магистрального газопровода "Кохтла-Ярве - Ленинград"				
Изм.	Лист	№ докум.	Подп.	Дата	Материалы по обоснованию проекта планировки территории	Стадия	Лист	Листов
Разраб.		Смородинов А.А.	<i>Смор</i>			П	16	72
Пров.		Волкова Е.В.	<i>Вол</i>					
Гл.инженер		Пашков Д.Н.	<i>Паш</i>					
Ген.директор		Хайитмурадов Б.А.	<i>Хай</i>		Схема границ планируемых к установлению охранных зон проектируемого объекта М 1:2000	ООО "ЛенЗемКадастр" Санкт-Петербург, 2015 г.		

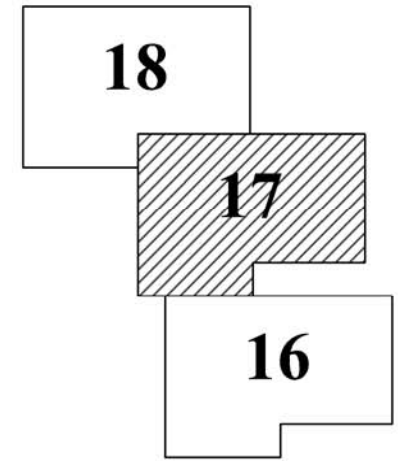
Перв. примен.	
Справ. №	
Подп. и дата	
Инф. № докл.	
Взам. инф. №	
Подп. и дата	
Инф. № подл.	

Линия совмещения с листом 18



Линия совмещения с листом 16

Схема расположения листов



Условные обозначения:

- границы проектирования
- охранная зона воздушных линий электропередачи;
- охранная зона воздушных линий электропередачи;
- охранная зона кабельных линий;
- охранная зона ВОЛС;
- охранная зона газопровода;
- охранная зона газорегуляторных пунктов;
- граница муниципальных образований

6589800  
+269400

					Проект планировки территории для строительства и размещения объекта - "Газопровод-отвод к газораспределительной станции "Усть-Луга" от магистрального газопровода "Кохтла-Ярве - Ленинград"			
Изм.	Лист	№ докум.	Подп.	Дата	Материалы по обоснованию проекта планировки территории	Стадия	Лист	Листов
Разраб.		Смородинов А.А.	<i>Смородинов</i>			П	17	72
Пров.		Волкова Е.В.	<i>Волкова</i>					
Гл.инженер		Пашков Д.Н.	<i>Пашков</i>					
Ген.директор		Хайитмурадов Б.А.	<i>Хайитмурадов</i>		Схема границ планируемых к установлению охранных зон проектируемого объекта М 1:2000			
						ООО "ЛенЗемКадастр" Санкт-Петербург, 2015 г.		

Перв. примен.

Спраб. №

Подп. и дата

Инф. № дубл.

Взм. инф. №

Подп. и дата

Инф. № подл.

Линия совмещения с листом 19

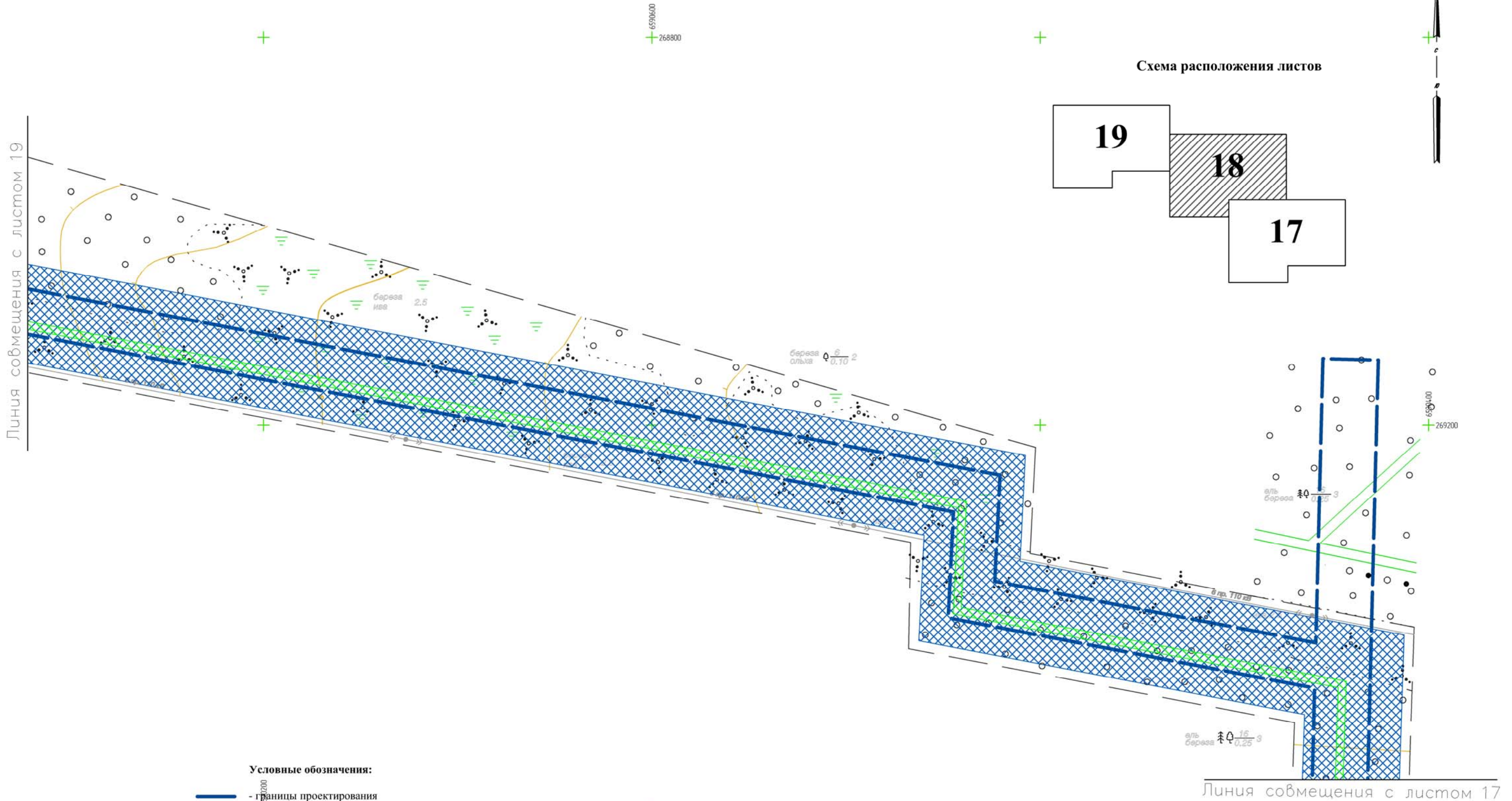


Схема расположения листов

19

18

17

Линия совмещения с листом 17

## Условные обозначения:

- границы проектирования
- охранная зона воздушных линий электропередачи;
- охранная зона воздушных линий электропередачи;
- охранная зона кабельных линий;
- охранная зона ВОЛС;
- охранная зона газопровода;
- охранная зона газорегуляторных пунктов;
- граница муниципальных образований

					Проект планировки территории для строительства и размещения объекта - "Газопровод-отвод к газораспределительной станции "Усть-Луга" от магистрального газопровода "Кохтла-Ярве - Ленинград"			
Изм.	Лист	№ докум.	Подп.	Дата	Материалы по обоснованию проекта планировки территории	Стадия	Лист	Листов
Разраб.		Смородинов А.А.	<i>Смородинов</i>			П	18	72
Пров.		Волкова Е.В.	<i>Волкова</i>					
		Гл.инженер	Пашков Д.Н.	<i>Пашков</i>				
		Ген.директор	Хайитмурадов Б.А.	<i>Хайитмурадов</i>	Схема границ планируемых к установлению охранных зон проектируемого объекта М 1:2000			ООО "ЛенЗемКадастр" Санкт-Петербург, 2015 г.

Перв. примен.

Спраб. №

Подп. и дата

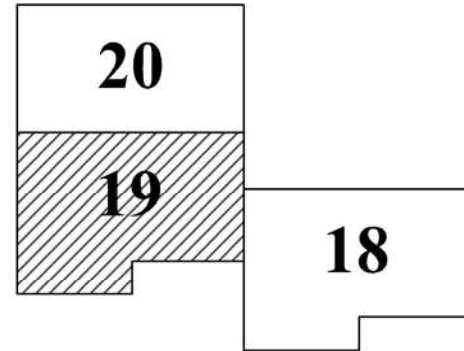
Инф. № дубл.

Взм. инф. №

Подп. и дата

Инф. № подл.

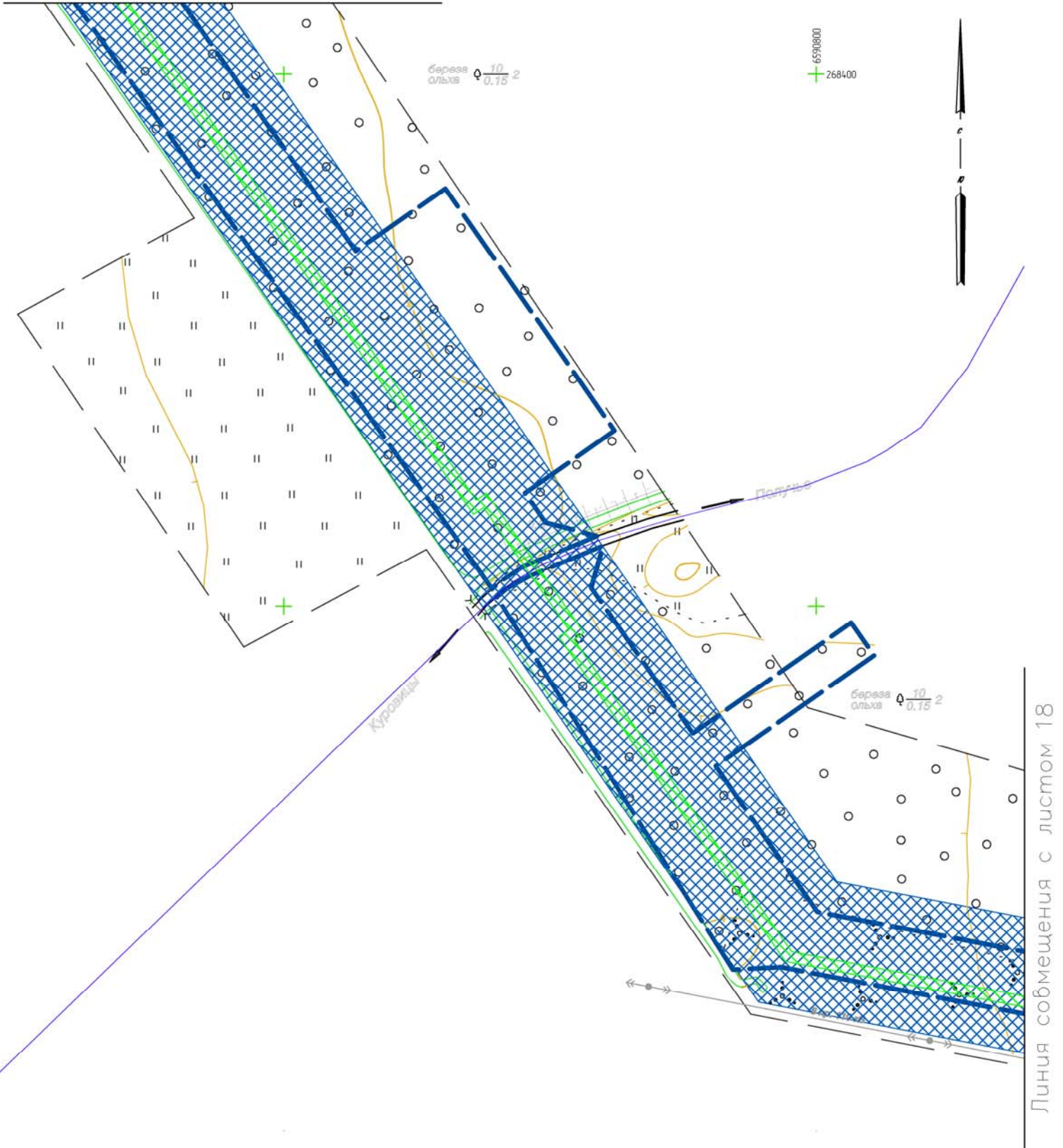
Схема расположения листов



- Условные обозначения:**
- границы проектирования
  - охранная зона воздушных линий электропередачи;
  - охранная зона воздушных линий электропередачи;
  - охранная зона кабельных линий;
  - охранная зона ВОЛС;
  - охранная зона газопровода;
  - охранная зона газорегуляторных пунктов;
  - граница муниципальных образований

6590400  
+268000

Линия совмещения с листом 20



Линия совмещения с листом 18

Проект планировки территории для строительства и размещения объекта - "Газопровод-отвод к газораспределительной станции "Усть-Луга" от магистрального газопровода "Кохтла-Ярве - Ленинград"					Стадия	Лист	Листов	
Изм.	Лист	№ докум.	Подп.	Дата	Материалы по обоснованию проекта планировки территории	П	19	72
Разраб.	Смординов А.А.							
Пров.	Волкова Е.В.							
Гл.инженер	Пашков Д.Н.							
Ген.директор	Хайтмурадов Б.А.				ООО "ЛенЗемКадастр" Санкт-Петербург, 2015 г.			
Схема границ планируемых к установлению охранных зон проектируемого объекта М 1:2000								

Перв. примен.

Спраб. №

Подп. и дата

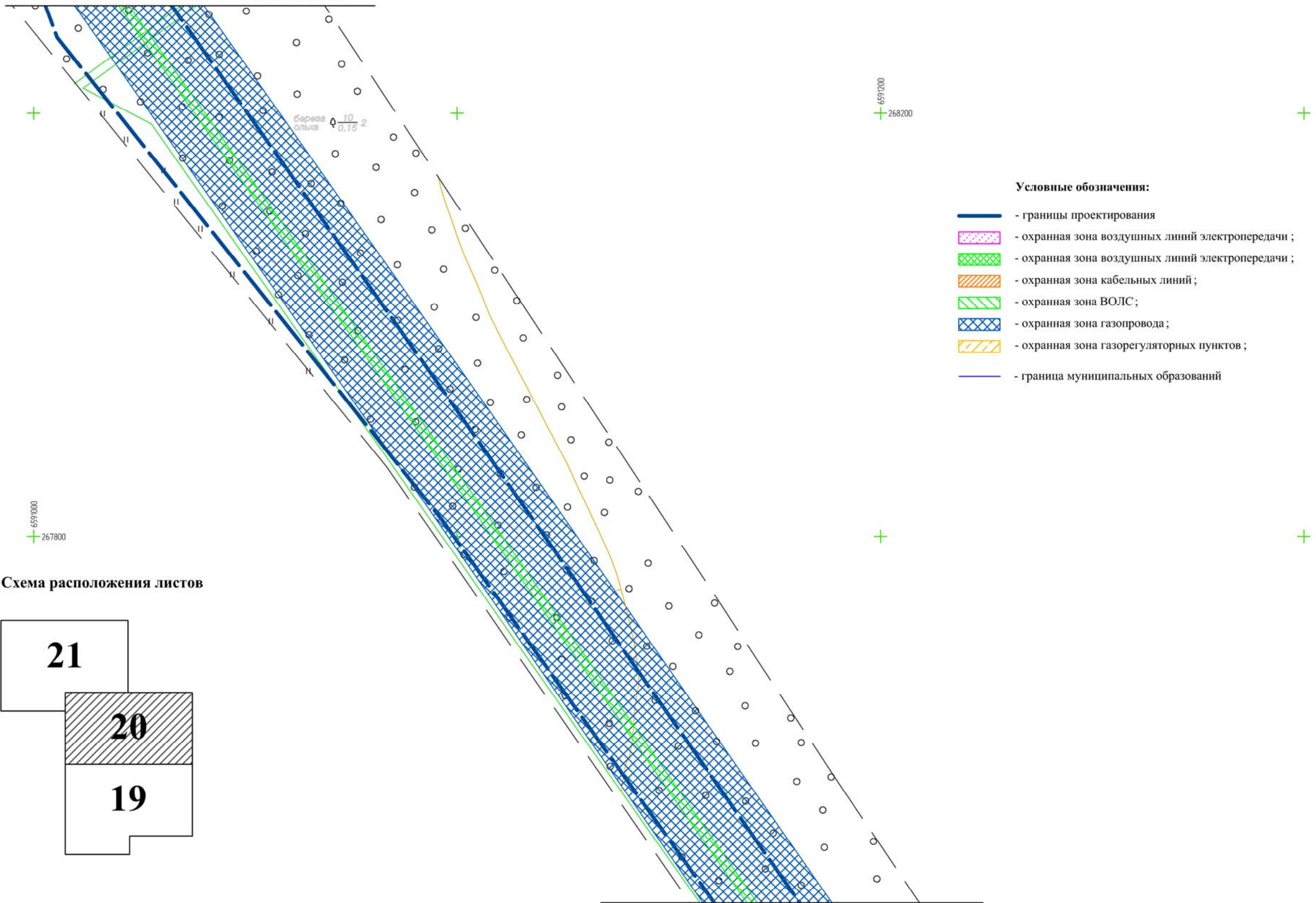
Инф. № дубл.

Взам. инф. №

Подп. и дата

Инф. № подл.

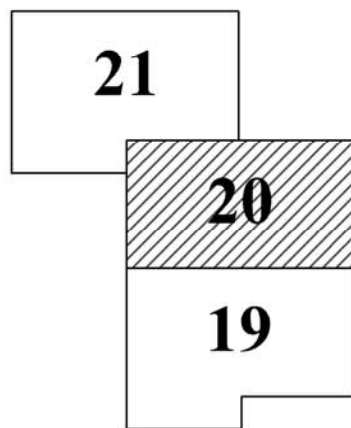
Линия совмещения с листом 21



## Условные обозначения:

- границы проектирования
- охранная зона воздушных линий электропередачи;
- охранная зона воздушных линий электропередачи;
- охранная зона кабельных линий;
- охранная зона ВОЛС;
- охранная зона газопровода;
- охранная зона газорегуляторных пунктов;
- граница муниципальных образований

## Схема расположения листов



Линия совмещения с листом 19

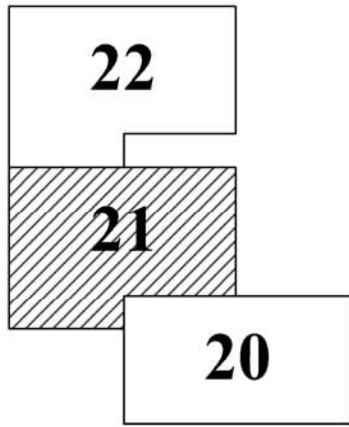
					Проект планировки территории для строительства и размещения объекта - "Газопровод-отвод к газораспределительной станции "Усть-Луга" от магистрального газопровода "Кохтла-Ярве - Ленинград"			
Изм.	Лист	№ докум.	Подп.	Дата	Материалы по обоснованию проекта планировки территории	Стадия	Лист	Листов
Разраб.		Смординов А.А.				П	20	72
Пров.		Волкова Е.В.						
Гл.инженер		Пашков Д.Н.						
Ген.директор		Хайтмурадов Б.А.			Схема границ планируемых к установлению охранных зон проектируемого объекта М 1:2000			
						ООО "ЛенЗемКадастр" Санкт-Петербург, 2015 г.		



Перв. примен.
Спраб. №
Подп. и дата
Инф. № дубл.
Взм. инф. №
Подп. и дата
Инф. № подл.

Линия совмещения с листом 22

Схема расположения листов



+

+

6591600  
+267800

+

+

+

+

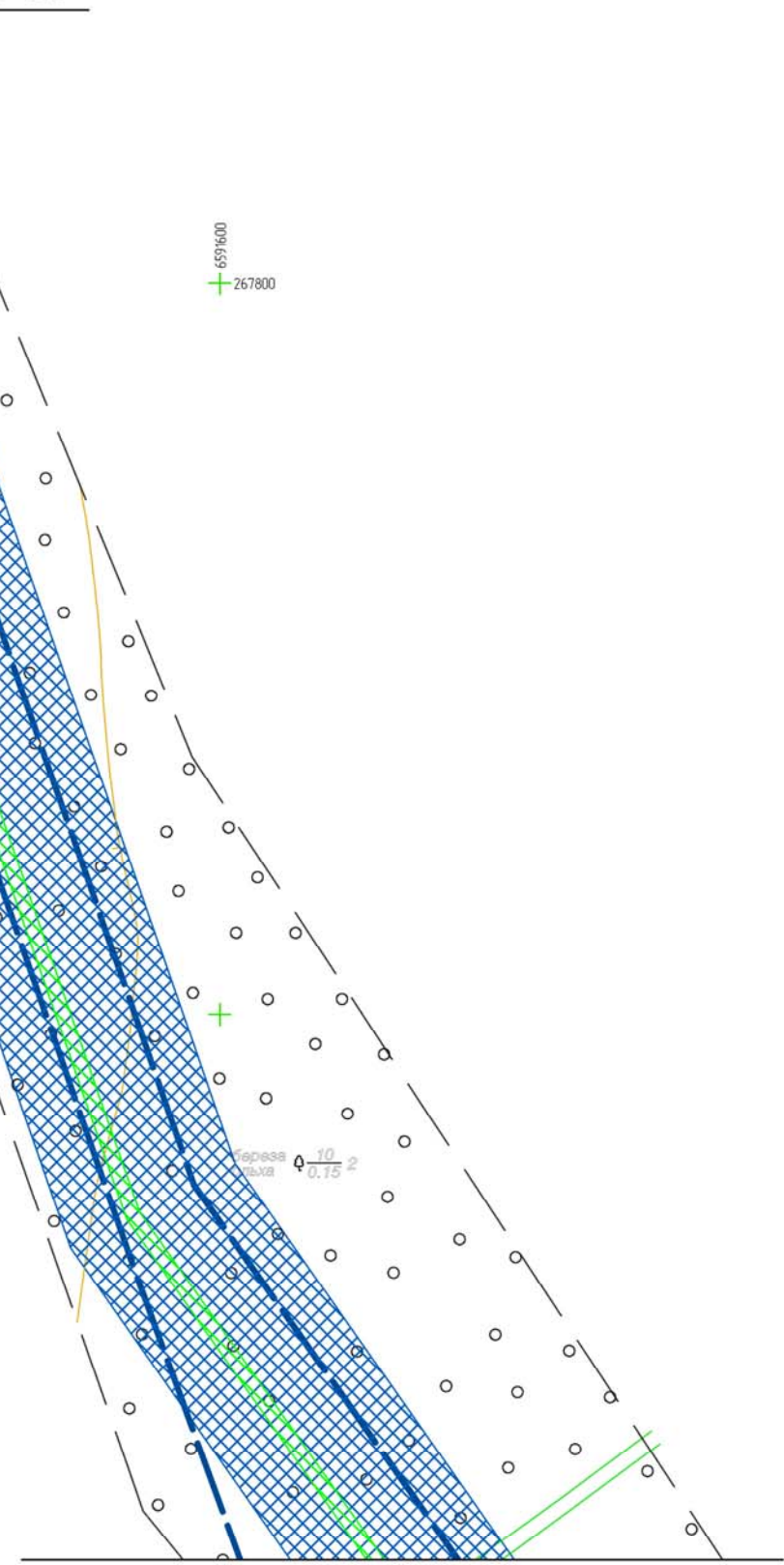
6591400  
+268000

Условные обозначения:

- границы проектирования
- охранная зона воздушных линий электропередачи;
- охранная зона воздушных линий электропередачи;
- охранная зона кабельных линий;
- охранная зона ВОЛС;
- охранная зона газопровода;
- охранная зона газорегуляторных пунктов;
- граница муниципальных образований

6591200  
+267400

+



Линия совмещения с листом 20

					Проект планировки территории для строительства и размещения объекта - "Газопровод-отвод к газораспределительной станции "Усть-Луга" от магистрального газопровода "Кохтла-Ярве - Ленинград"			
Изм.	Лист	№ докум.	Подп.	Дата	Материалы по обоснованию проекта планировки территории	Стадия	Лист	Листов
Разраб.		Смородинов А.А.				П	21	72
Пров.		Волкова Е.В.						
Гл.инженер		Пашков Д.Н.						
Ген.директор		Хайтмурадов Б.А.			Схема границ планируемых к установлению охранных зон проектируемого объекта М 1:2000			
						ООО "ЛенЗемКадастр" Санкт-Петербург, 2015 г.		

Перв. примен.  
Спраб. №

Подп. и дата  
Инф. № дубл.  
Взм. инф. №  
Подп. и дата  
Инф. № подл.

Линия совмещения с листом 23

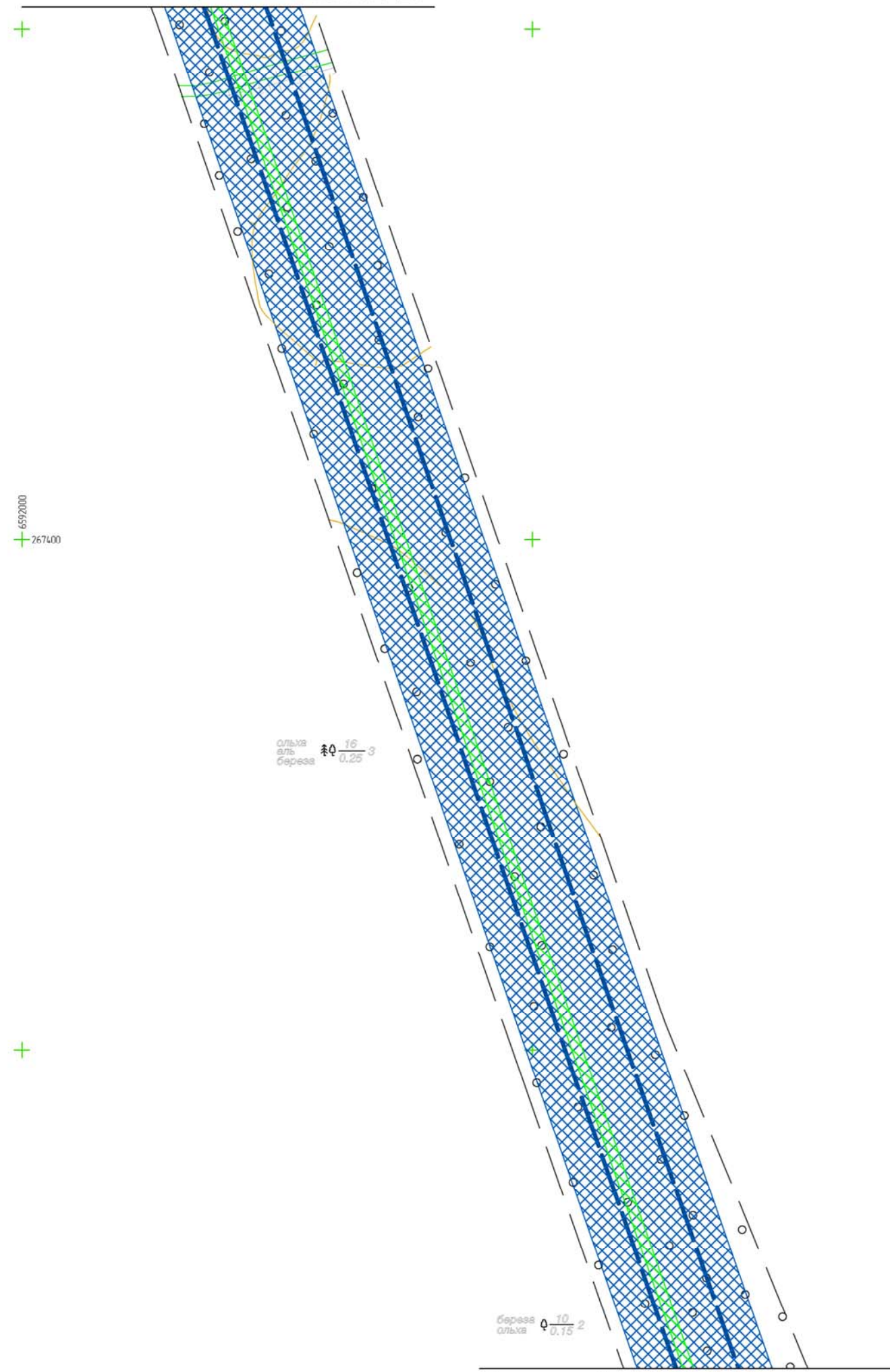
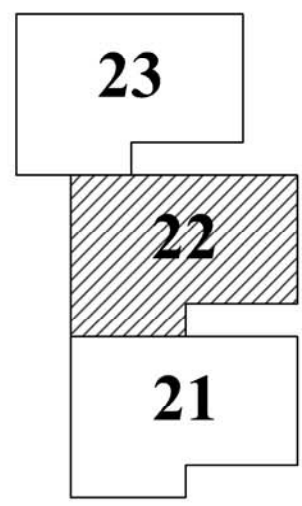


Схема расположения листов



Условные обозначения:

- границы проектирования
- охранный зона воздушных линий электропередачи ;
- охранный зона воздушных линий электропередачи ;
- охранный зона кабельных линий ;
- охранный зона ВОЛС ;
- охранный зона газопровода ;
- охранный зона газорегуляторных пунктов ;
- граница муниципальных образований

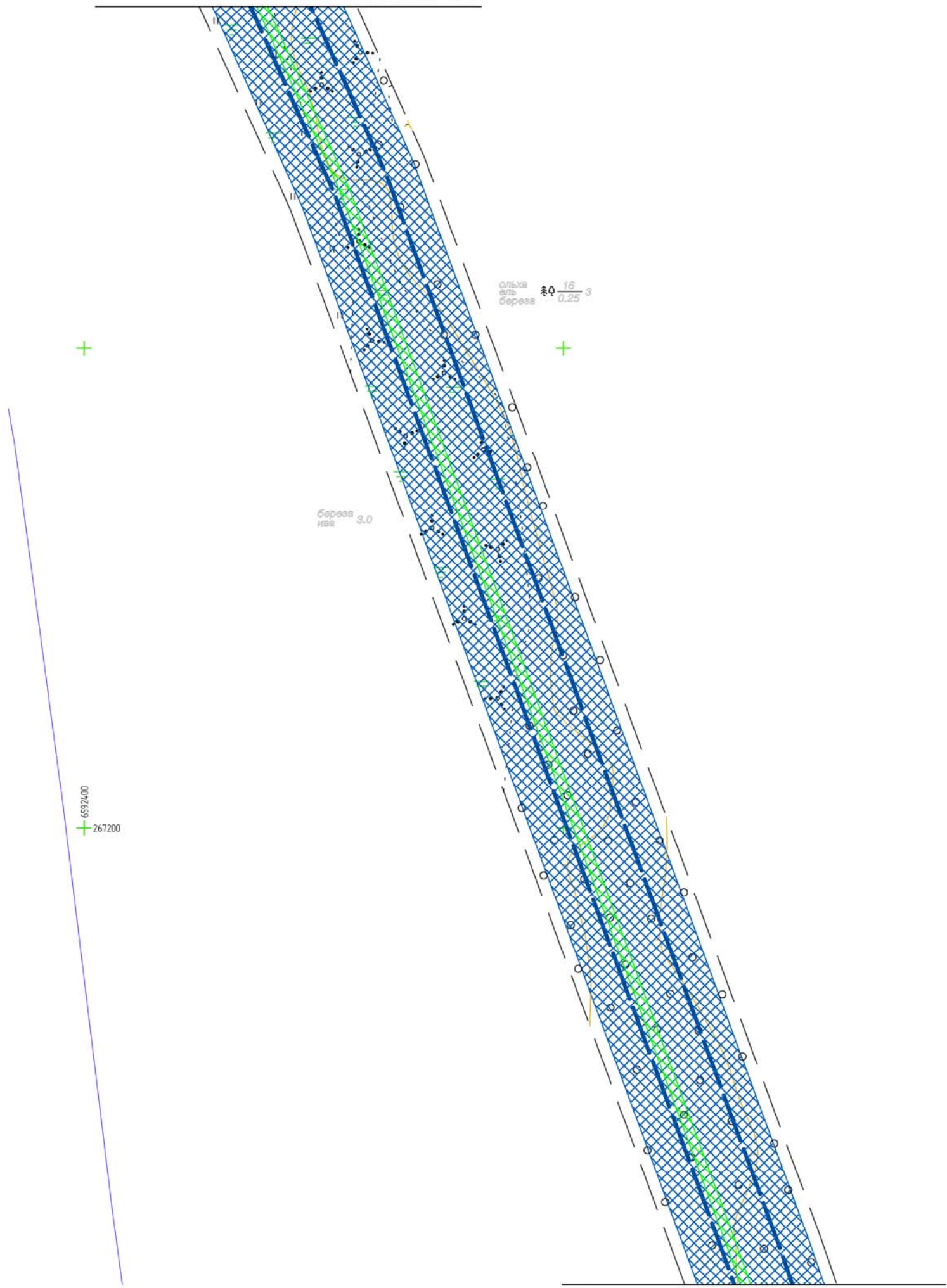
				Проект планировки территории для строительства и размещения объекта - "Газопровод-отвод к газораспределительной станции "Усть-Луга" от магистрального газопровода "Кохтла-Ярве - Ленинград"				
Изм.	Лист	№ докум.	Подп.	Дата	Материалы по обоснованию проекта планировки территории	Стадия	Лист	Листов
Разраб.		Смородинов А.А.	<i>Смородинов</i>			П	22	72
Пров.		Волкова Е.В.	<i>Волкова</i>					
Гл.инженер		Пашков Д.Н.	<i>Пашков</i>					
Ген.директор		Хайтмурадов Б.А.	<i>Хайтмурадов</i>		Схема границ планируемых к установлению охранных зон проектируемого объекта М 1:2000	ООО "ЛенЗемКадастр" Санкт-Петербург, 2015 г.		

Линия совмещения с листом 21

Перв. примен.  
Спраб. №

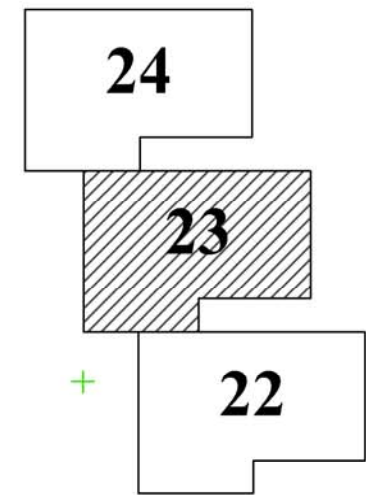
Подп. и дата  
Инф. № докл.  
Взм. инф. №  
Подп. и дата  
Инф. № подл.

Линия совмещения с листом 24



Линия совмещения с листом 22

Схема расположения листов



Условные обозначения:

- границы проектирования
- охранная зона воздушных линий электропередачи;
- охранная зона воздушных линий электропередачи;
- охранная зона кабельных линий;
- охранная зона ВОЛС;
- охранная зона газопровода;
- охранная зона газорегуляторных пунктов;
- граница муниципальных образований

					Проект планировки территории для строительства и размещения объекта - "Газопровод-отвод к газораспределительной станции "Усть-Луга" от магистрального газопровода "Кохтла-Ярве - Ленинград"			
Изм.	Лист	№ докум.	Подп.	Дата	Материалы по обоснованию проекта планировки территории	Стадия	Лист	Листов
Разраб.		Смородинов А.А.	<i>Смородинов</i>			П	23	72
Пров.		Волкова Е.В.	<i>Волкова</i>					
Гл.инженер		Пашков Д.Н.	<i>Пашков</i>					
Ген.директор		Хайытмурадов Б.А.	<i>Хайытмурадов</i>		Схема границ планируемых к установлению охранных зон проектируемого объекта М 1:2000	ООО "ЛенЗемКадастр" Санкт-Петербург, 2015 г.		

Перв. примен.  
Справ. №

Подп. и дата  
Инф. № докл.  
Взам. инф. №  
Подп. и дата  
Инф. № подл.

Линия совмещения с листом 25

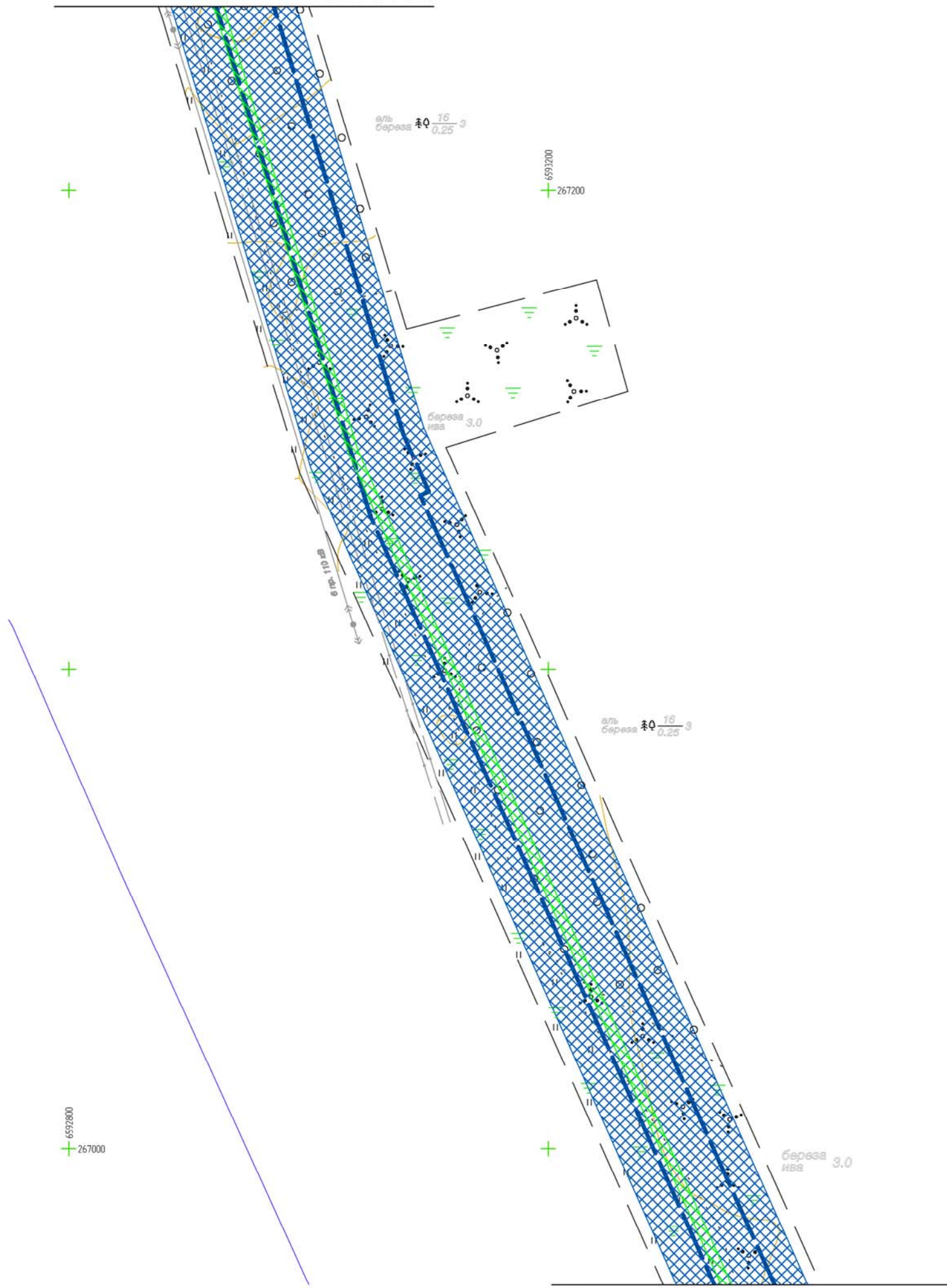
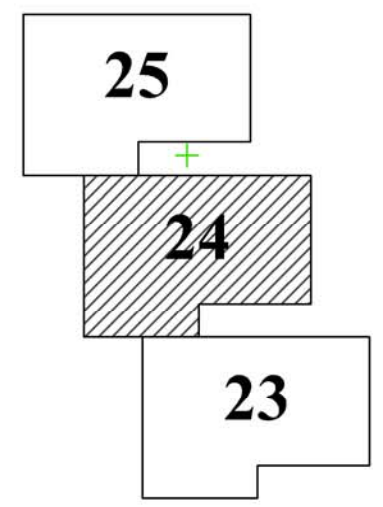


Схема расположения листов



Условные обозначения:

- границы проектирования
- охранный зона воздушных линий электропередачи ;
- охранный зона воздушных линий электропередачи ;
- охранный зона кабельных линий ;
- охранный зона ВОЛС ;
- охранный зона газопровода ;
- охранный зона газорегуляторных пунктов ;
- граница муниципальных образований

				Проект планировки территории для строительства и размещения объекта - "Газопровод-отвод к газораспределительной станции "Усть-Луга" от магистрального газопровода "Кохтла-Ярве - Ленинград"				
Изм.	Лист	№ докум.	Подп.	Дата	Материалы по обоснованию проекта планировки территории	Стадия	Лист	Листов
Разраб.		Смородинов А.А.	<i>Смородинов</i>			П	24	72
Пров.		Волкова Е.В.	<i>Волкова</i>					
Гл.инженер		Пашков Д.Н.	<i>Пашков</i>					
Ген.директор		Хайитмурадов Б.А.	<i>Хайитмурадов</i>		Схема границ планируемых к установлению охранных зон проектируемого объекта М 1:2000	ООО "ЛенЗемКадастр" Санкт-Петербург, 2015 г.		

Линия совмещения с листом 23

Перв. примен.  
Спраб. №

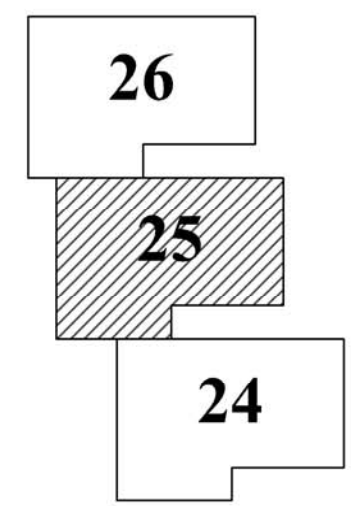
Подп. и дата  
Инф. № дубл.  
Взм. инф. №  
Подп. и дата  
Инф. № подл.

Линия совмещения с листом 26



Линия совмещения с листом 24

Схема расположения листов



Условные обозначения:

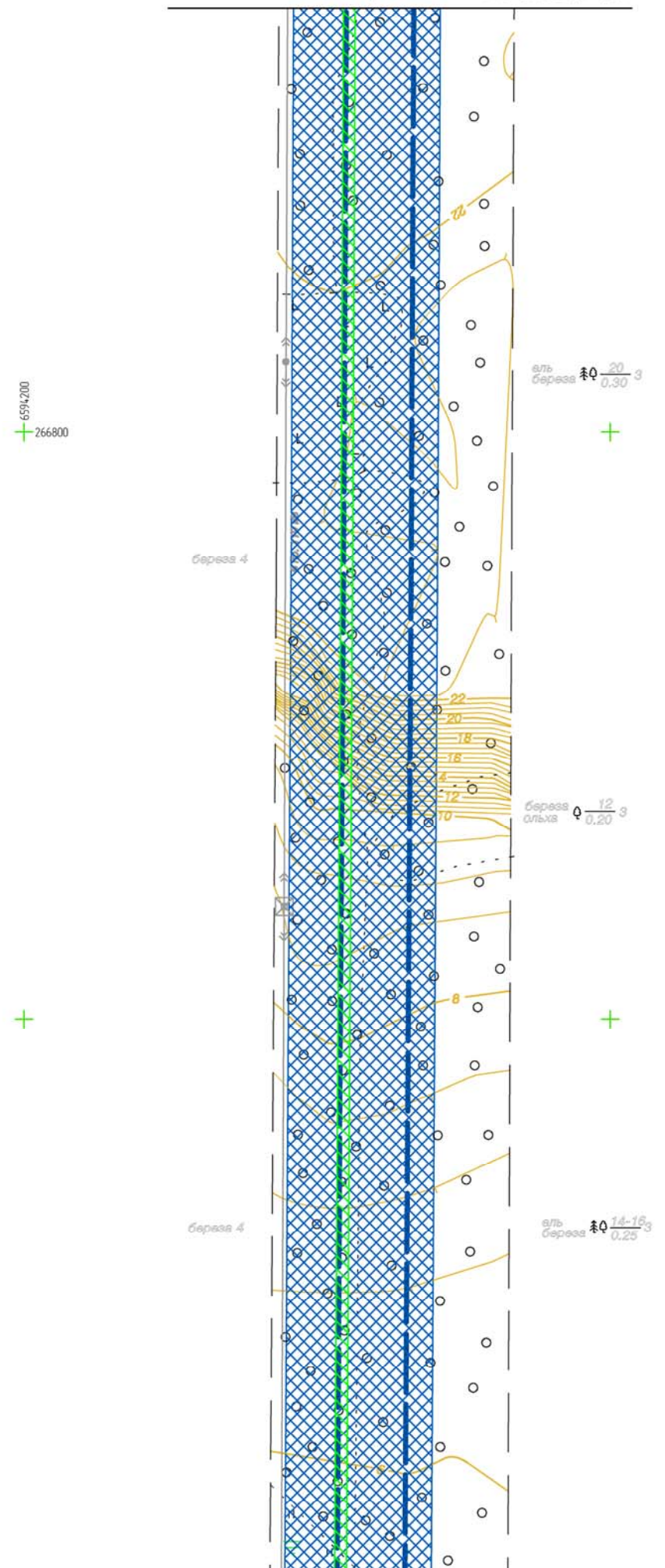
- границы проектирования
- охранный зона воздушных линий электропередачи ;
- охранный зона воздушных линий электропередачи ;
- охранный зона кабельных линий ;
- охранный зона ВОЛС ;
- охранный зона газопровода ;
- охранный зона газорегуляторных пунктов ;
- граница муниципальных образований

				Проект планировки территории для строительства и размещения объекта - "Газопровод-отвод к газораспределительной станции "Усть-Луга" от магистрального газопровода "Кохтла-Ярве - Ленинград"			
				Материалы по обоснованию проекта планировки территории	Стадия	Лист	Листов
Изм.	Лист	№ докум.	Подп.	Дата	П	25	72
Разраб.		Смородинов А.А.	<i>Смородинов</i>				
Пров.		Волкова Е.В.	<i>Волкова</i>				
Гл.инженер		Пашков Д.Н.	<i>Пашков</i>		Схема границ планируемых к установлению охранных зон проектируемого объекта М 1:2000		
Ген.директор		Хайятмурадов Б.А.	<i>Хайятмурадов</i>		ООО "ЛенЗемКадастр" Санкт-Петербург, 2015 г.		

Перв. примен.  
Справ. №

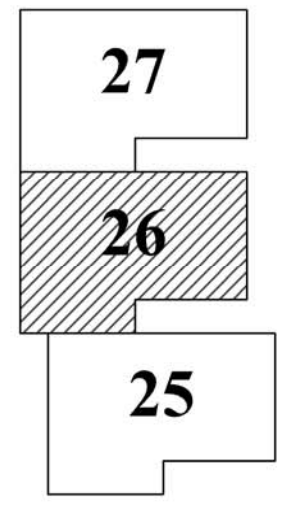
Подп. и дата  
Инф. № дубл.  
Взм. инф. №  
Подп. и дата  
Инф. № подл.

Линия совмещения с листом 27



Линия совмещения с листом 25

Схема расположения листов



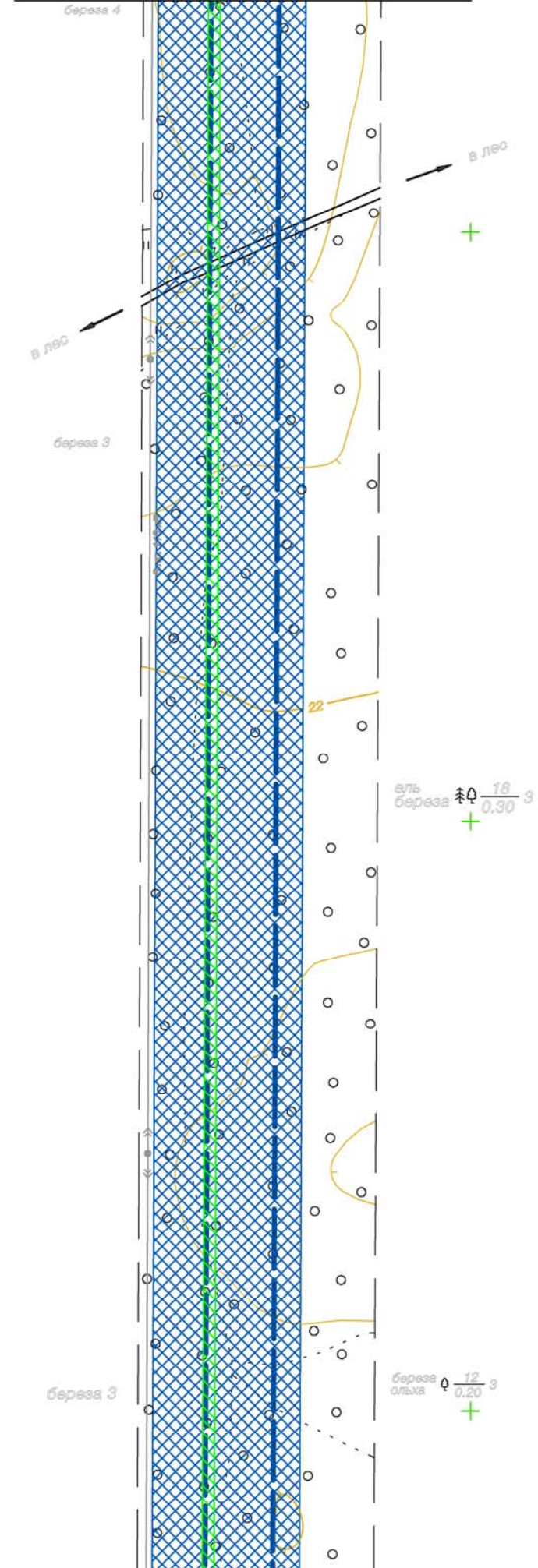
- Условные обозначения:**
- границы проектирования
  - охранная зона воздушных линий электропередачи;
  - охранная зона воздушных линий электропередачи;
  - охранная зона кабельных линий;
  - охранная зона ВОЛС;
  - охранная зона газопровода;
  - охранная зона газорегуляторных пунктов;
  - граница муниципальных образований

					Проект планировки территории для строительства и размещения объекта - "Газопровод-отвод к газораспределительной станции "Усть-Луга" от магистрального газопровода "Кохтла-Ярве - Ленинград"			
					Стадия	Лист	Листов	
Изм.	Лист	№ докум.	Подп.	Дата	Материалы по обоснованию проекта планировки территории	П	26	72
Разраб.		Смородинов А.А.	<i>Смородинов</i>					
Пров.		Волкова Е.В.	<i>Волкова</i>					
Гл.инженер		Пашков Д.Н.	<i>Пашков</i>					
					Схема границ планируемых к установлению охранных зон проектируемого объекта М 1:2000			
Ген.директор		Хайятмурадов Б.А.	<i>Хайятмурадов</i>		ООО "ЛенЗемКадастр" Санкт-Петербург, 2015 г.			

Перв. примен.  
Спраб. №

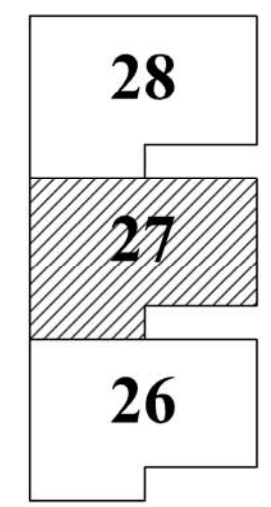
Подп. и дата  
Инф. № докл.  
Взам. инв. №  
Подп. и дата  
Инф. № подл.

Линия совмещения с листом 28



Линия совмещения с листом 26

Схема расположения листов



Условные обозначения:

- границы проектирования
- охранный зона воздушных линий электропередачи ;
- охранный зона воздушных линий электропередачи ;
- охранный зона кабельных линий ;
- охранный зона ВОЛС ;
- охранный зона газопровода ;
- охранный зона газорегуляторных пунктов ;
- граница муниципальных образований

					Проект планировки территории для строительства и размещения объекта - "Газопровод-отвод к газораспределительной станции "Усть-Луга" от магистрального газопровода "Кохтла-Ярве - Ленинград"			
					Стадия	Лист	Листов	
Изм.	Лист	№ докум.	Подп.	Дата	Материалы по обоснованию проекта планировки территории	П	27	72
Разраб.		Смородинов А.А.	<i>Смородинов</i>					
Пров.		Волкова Е.В.	<i>Волкова</i>					
Гл.инженер		Пашков Д.Н.	<i>Пашков</i>		Схема границ планируемых к установлению охранных зон проектируемого объекта М 1:2000			
Ген.директор		Хайятмурадов Б.А.	<i>Хайятмурадов</i>		ООО "ЛенЗемКадастр" Санкт-Петербург, 2015 г.			

Перв. примен.  
Спраб. №

Подп. и дата  
Инф. № дубл.  
Взм. инф. №  
Подп. и дата  
Инф. № подл.

Линия совмещения с листом 29


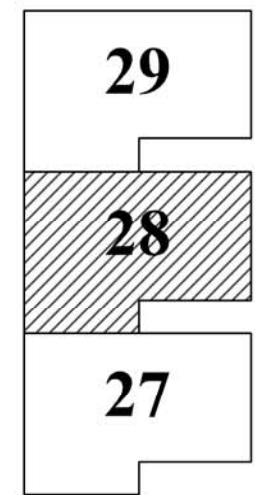


Схема расположения листов



Условные обозначения:

- границы проектирования
- охранный зона воздушных линий электропередачи ;
- охранный зона воздушных линий электропередачи ;
- охранный зона кабельных линий ;
- охранный зона ВОЛС ;
- охранный зона газопровода ;
- охранный зона газорегуляторных пунктов ;
- граница муниципальных образований

Линия совмещения с листом 27

вдоль берега  $\varnothing 16 / 0,30$

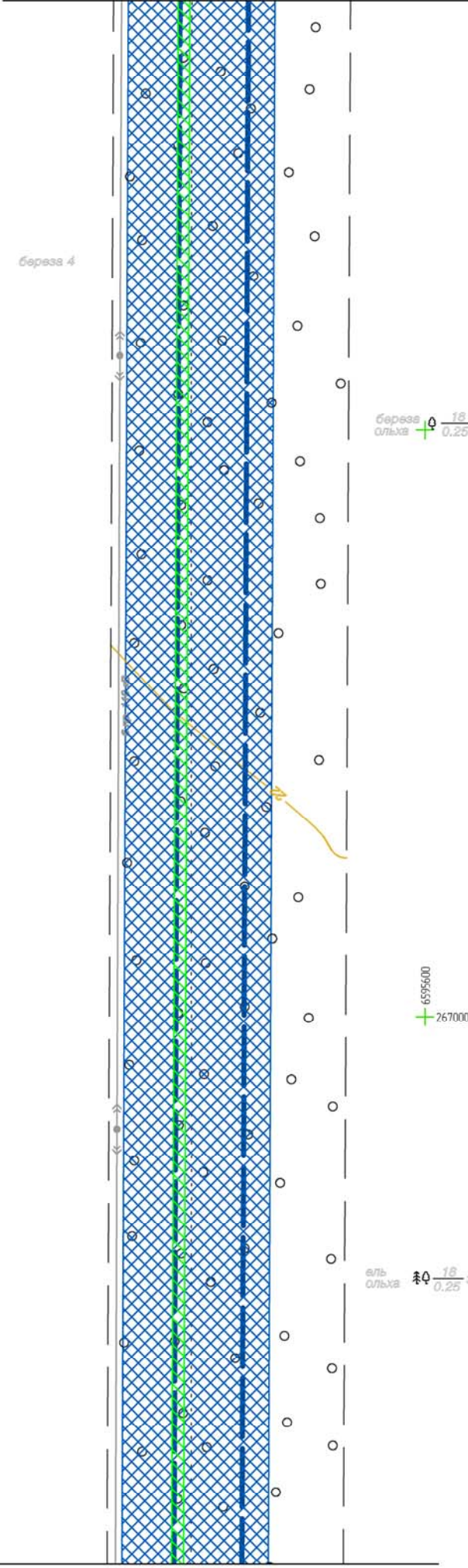
					Проект планировки территории для строительства и размещения объекта - "Газопровод-отвод к газораспределительной станции "Усть-Луга" от магистрального газопровода "Кохтла-Ярве - Ленинград"			
Изм.	Лист	№ докум.	Подп.	Дата	Материалы по обоснованию проекта планировки территории	Стадия	Лист	Листов
Разраб.		Смородинов А.А.	<i>Смородинов</i>			П	28	72
Пров.		Волкова Е.В.	<i>Волкова</i>					
Гл.инженер		Пашков Д.Н.	<i>Пашков</i>					
Ген.директор		Хайитмурадов Б.А.	<i>Хайитмурадов</i>		Схема границ планируемых к установлению охранных зон проектируемого объекта М 1:2000		ООО "ЛенЗемКадастр" Санкт-Петербург, 2015 г.	



Перв. примен.  
Справ. №

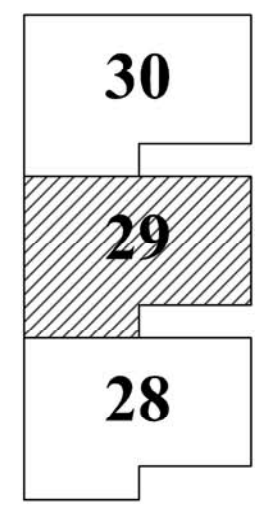
Подп. и дата  
Инф. № дубл.  
Взам. инв. №  
Подп. и дата  
Инв. № подл.

Линия совмещения с листом 30



Линия совмещения с листом 28

Схема расположения листов



Условные обозначения:

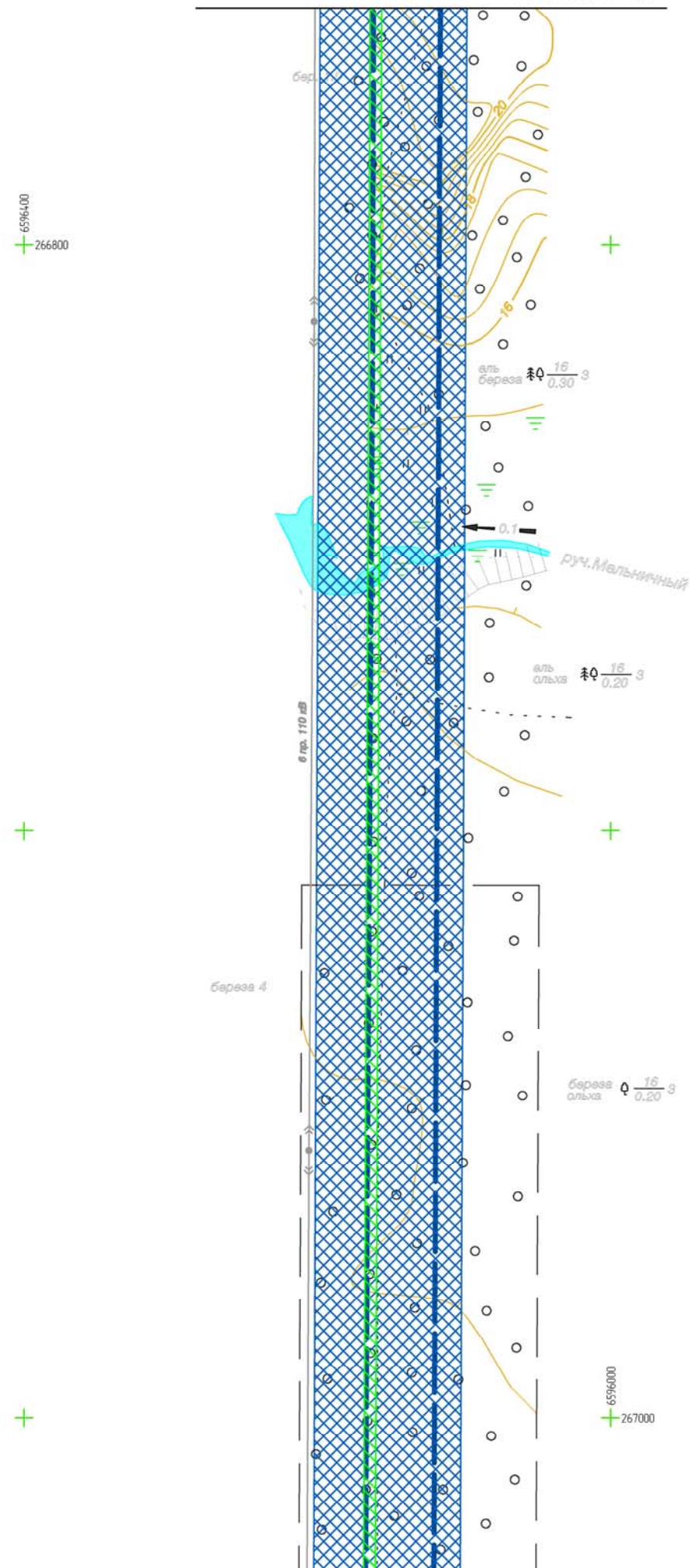
- границы проектирования
- охранная зона воздушных линий электропередачи ;
- охранная зона воздушных линий электропередачи ;
- охранная зона кабельных линий ;
- охранная зона ВОЛС ;
- охранная зона газопровода ;
- охранная зона газорегуляторных пунктов ;
- граница муниципальных образований

					Проект планировки территории для строительства и размещения объекта - "Газопровод-отвод к газораспределительной станции "Усть-Луга" от магистрального газопровода "Кохтла-Ярве - Ленинград"			
					Стадия	Лист	Листов	
Изм.	Лист	№ докум.	Подп.	Дата	Материалы по обоснованию проекта планировки территории	П	29	72
Разраб.		Смородинов А.А.	<i>Смородинов</i>					
Пров.		Волкова Е.В.	<i>Волкова</i>					
Гл.инженер		Пашков Д.Н.	<i>Пашков</i>					
					Схема границ планируемых к установлению охранных зон проектируемого объекта М 1:2000			
Ген.директор		Хайытмурадов Б.А.	<i>Хайытмурадов</i>		ООО "ЛенЗемКадастр" Санкт-Петербург, 2015 г.			

Перв. примен.  
Спраб. №

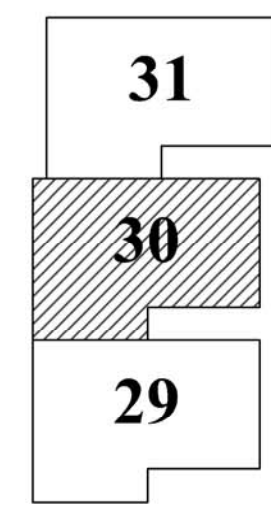
Подп. и дата  
Инб. № дубл.  
Взам. инб. №  
Подп. и дата  
Инб. № подл.

Линия совмещения с листом 31



Линия совмещения с листом 29

Схема расположения листов



Условные обозначения:

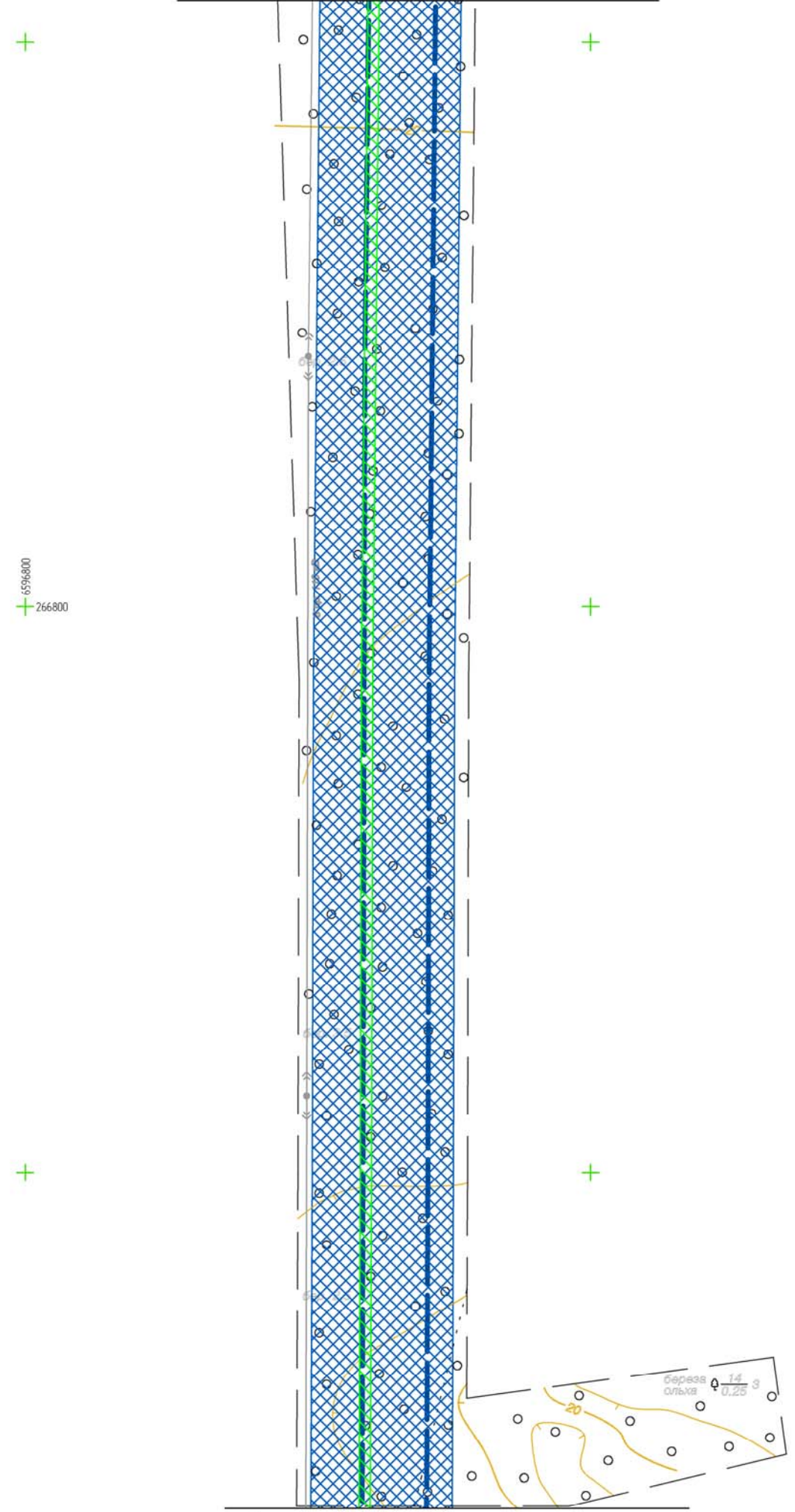
- границы проектирования
- охранная зона воздушных линий электропередачи;
- охранная зона воздушных линий электропередачи;
- охранная зона кабельных линий;
- охранная зона ВОЛС;
- охранная зона газопровода;
- охранная зона газорегуляторных пунктов;
- граница муниципальных образований

					Проект планировки территории для строительства и размещения объекта - "Газопровод-отвод к газораспределительной станции "Усть-Луга" от магистрального газопровода "Кохтла-Ярве - Ленинград"			
					Стадия	Лист	Листов	
Изм.	Лист	№ докум.	Подп.	Дата	Материалы по обоснованию проекта планировки территории	П	30	72
Разраб.		Смородинов А.А.	<i>Смородинов</i>					
Пров.		Волкова Е.В.	<i>Волкова</i>					
Гл.инженер		Пашков Д.Н.	<i>Пашков</i>					
					Схема границ планируемых к установлению охранных зон проектируемого объекта М 1:2000			
Ген.директор		Хайытмурадов Б.А.	<i>Хайытмурадов</i>		ООО "ЛенЗемКадастр" Санкт-Петербург, 2015 г.			

Перв. примен.  
Спраб. №

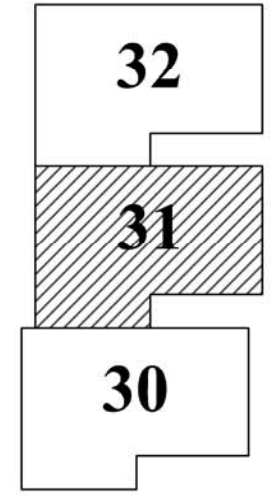
Подп. и дата  
Инф. № докл.  
Взам. инв. №  
Подп. и дата  
Инф. № подл.

Линия совмещения с листом 32



Линия совмещения с листом 30

Схема расположения листов



Условные обозначения:

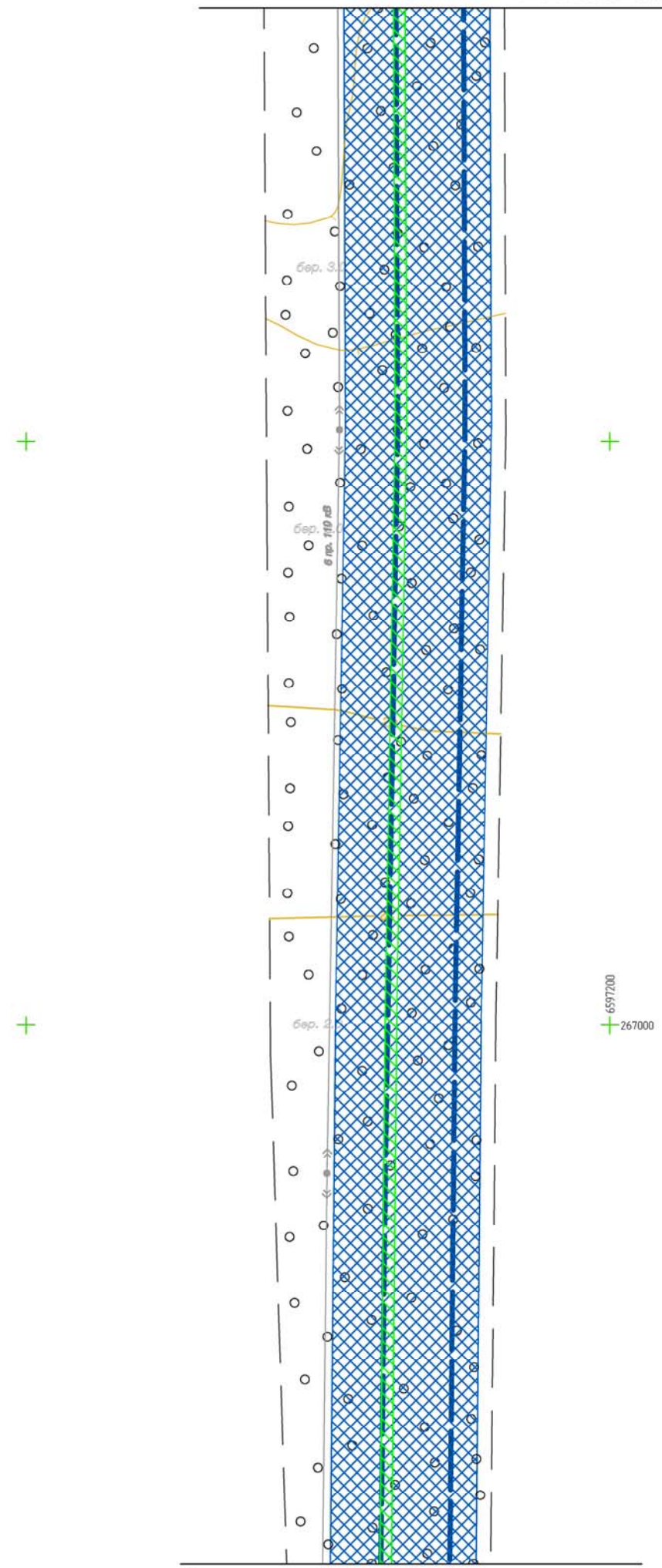
- границы проектирования
- охранная зона воздушных линий электропередачи ;
- охранная зона воздушных линий электропередачи ;
- охранная зона кабельных линий ;
- охранная зона ВОЛС ;
- охранная зона газопровода ;
- охранная зона газорегуляторных пунктов ;
- граница муниципальных образований

					Проект планировки территории для строительства и размещения объекта - "Газопровод-отвод к газораспределительной станции "Усть-Луга" от магистрального газопровода "Кохтла-Ярве - Ленинград"			
Изм.	Лист	№ докум.	Подп.	Дата	Материалы по обоснованию проекта планировки территории	Стадия	Лист	Листов
Разраб.		Смородинов А.А.	<i>Смородинов</i>			П	31	72
Пров.		Волкова Е.В.	<i>Волкова</i>					
Гл.инженер		Пашков Д.Н.	<i>Пашков</i>					
Ген.директор		Хайитмурадов Б.А.	<i>Хайитмурадов</i>		Схема границ планируемых к установлению охранных зон проектируемого объекта		ООО "ЛенЗемКадастр" Санкт-Петербург, 2015 г.	
					М 1:2000			

Перв. примен.  
Спраб. №

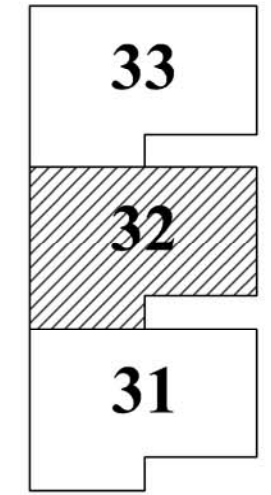
Подп. и дата  
Инф. № дубл.  
Взам. инв. №  
Подп. и дата  
Инф. № подл.

Линия совмещения с листом 33



Линия совмещения с листом 31

Схема расположения листов



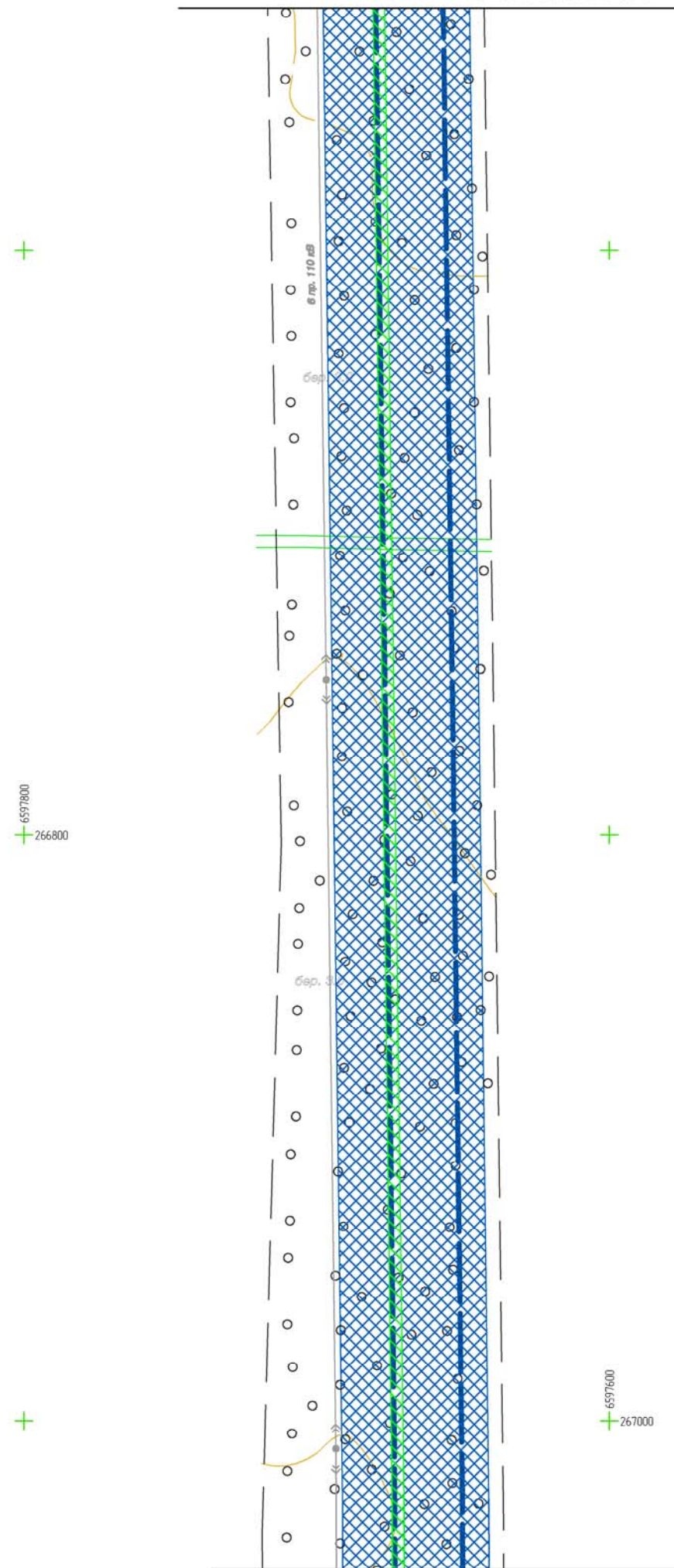
Условные обозначения:

- границы проектирования
- охранная зона воздушных линий электропередачи;
- охранная зона воздушных линий электропередачи;
- охранная зона кабельных линий;
- охранная зона ВОЛС;
- охранная зона газопровода;
- охранная зона газорегуляторных пунктов;
- граница муниципальных образований

					Проект планировки территории для строительства и размещения объекта - "Газопровод-отвод к газораспределительной станции "Усть-Луга" от магистрального газопровода "Кохтла-Ярве - Ленинград"			
					Стадия	Лист	Листов	
Изм.	Лист	№ докум.	Подп.	Дата	Материалы по обоснованию проекта планировки территории	П	32	72
Разраб.		Смородинов А.А.	<i>Смородинов</i>					
Пров.		Волкова Е.В.	<i>Волкова</i>					
Гл.инженер		Пашков Д.Н.	<i>Пашков</i>					
					Схема границ планируемых к установлению охранных зон проектируемого объекта М 1:2000			
Ген.директор		Хайитмурадов Б.А.	<i>Хайитмурадов</i>		ООО "ЛенЗемКадастр" Санкт-Петербург, 2015 г.			

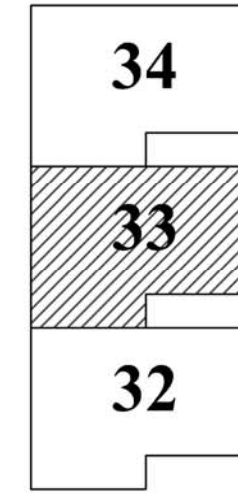
Перв. примен.	Спраб. №	Подп. и дата	Инф. № докл.	Взам. инф. №	Подп. и дата	Инф. № подл.

Линия совмещения с листом 34



Линия совмещения с листом 32

Схема расположения листов



Условные обозначения:

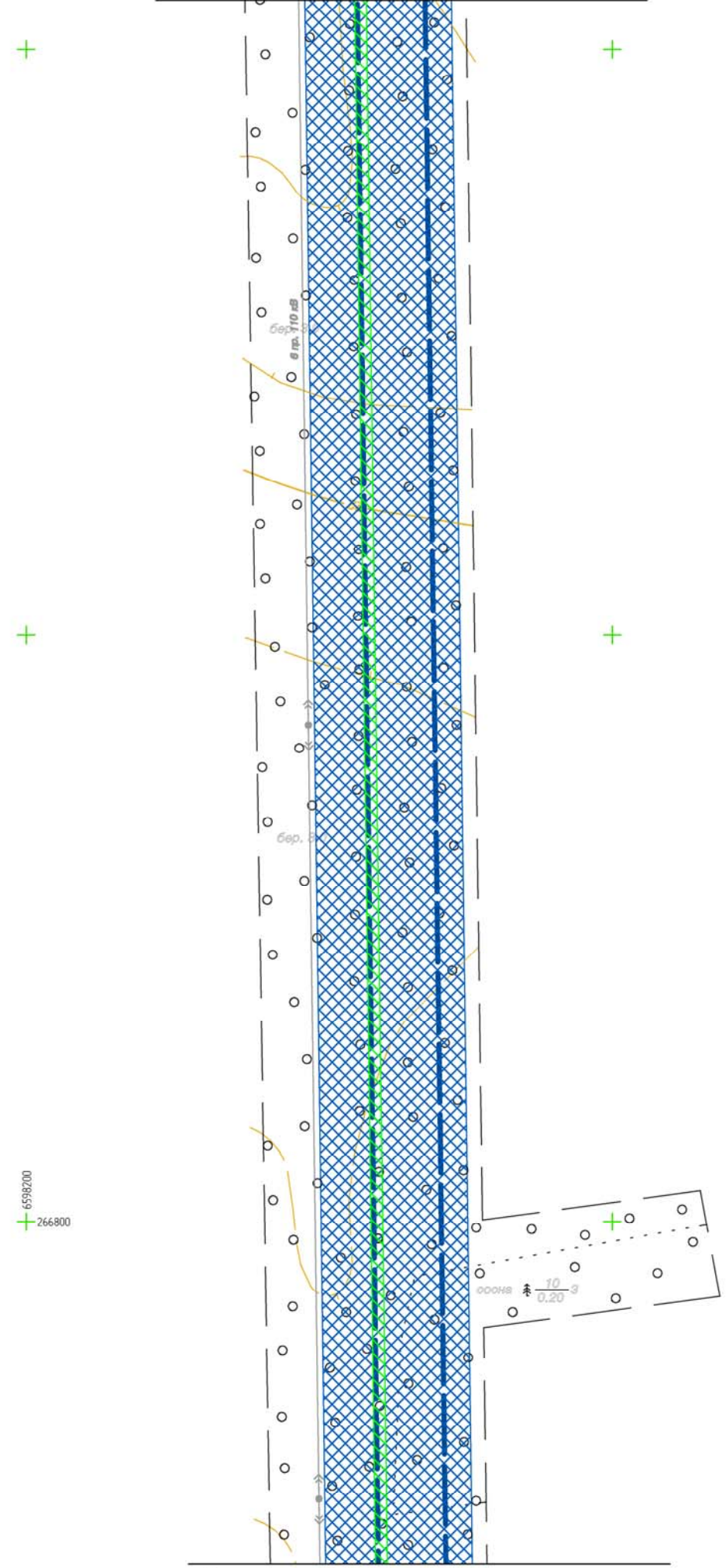
- границы проектирования
- охранная зона воздушных линий электропередачи ;
- охранная зона воздушных линий электропередачи ;
- охранная зона кабельных линий ;
- охранная зона ВОЛС ;
- охранная зона газопровода ;
- охранная зона газорегуляторных пунктов ;
- граница муниципальных образований

Проект планировки территории для строительства и размещения объекта - "Газопровод-отвод к газораспределительной станции "Усть-Луга" от магистрального газопровода "Кохтла-Ярве - Ленинград"						
Изм.	Лист	№ докум.	Подп.	Дата		
Разраб.		Смородинов А.А.	<i>Смородинов</i>			
Пров.		Волкова Е.В.	<i>Волкова</i>			
Гл.инженер		Пашков Д.Н.	<i>Пашков</i>			
Ген.директор		Хайитмурадов Б.А.	<i>Хайитмурадов</i>			
Материалы по обоснованию проекта планировки территории				Стадия	Лист	Листов
				П	33	72
Схема границ планируемых к установлению охранных зон проектируемого объекта М 1:2000				ООО "ЛенЗемКадастр" Санкт-Петербург, 2015 г.		

Перв. примен.  
Спраб. №

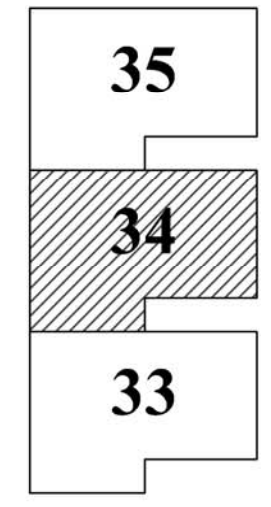
Подп. и дата  
Инф. № дубл.  
Взм. инф. №  
Подп. и дата  
Инф. № подл.

Линия совмещения с листом 35



Линия совмещения с листом 33

Схема расположения листов

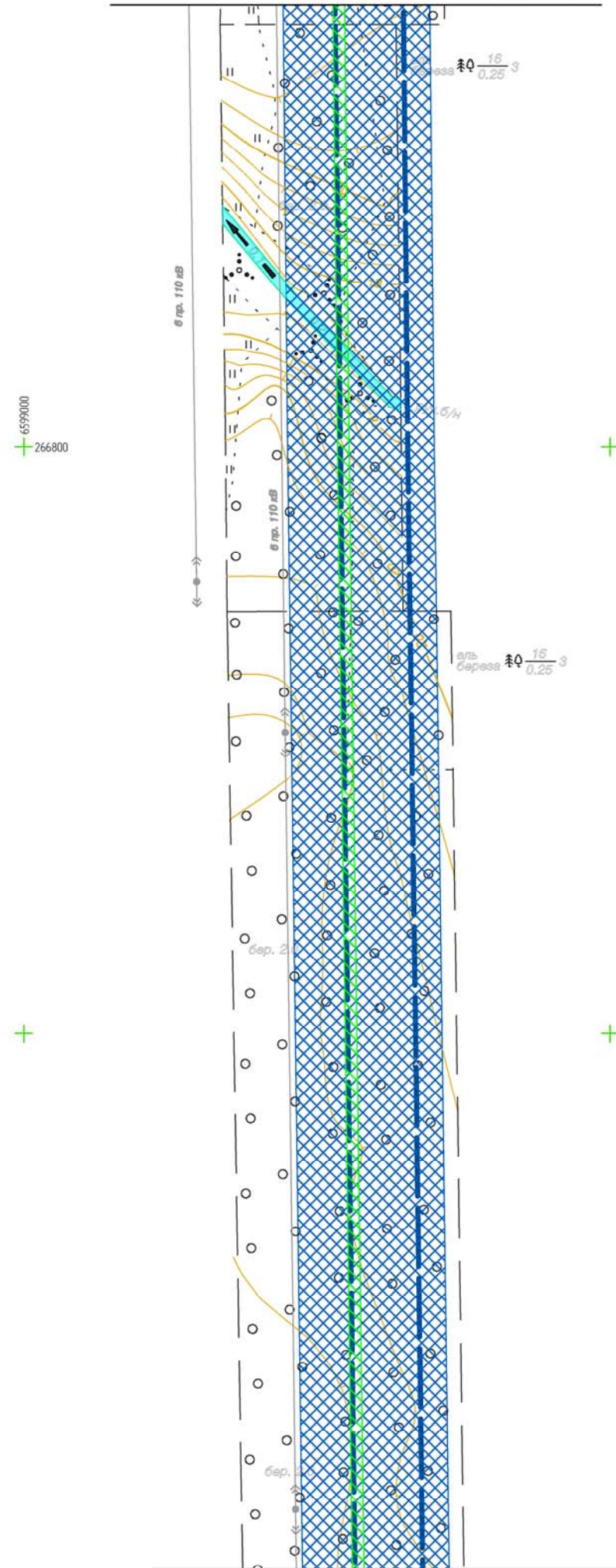


Условные обозначения:

- границы проектирования
- охранный зона воздушных линий электропередачи ;
- охранный зона воздушных линий электропередачи ;
- охранный зона кабельных линий ;
- охранный зона ВОЛС ;
- охранный зона газопровода ;
- охранный зона газорегуляторных пунктов ;
- граница муниципальных образований

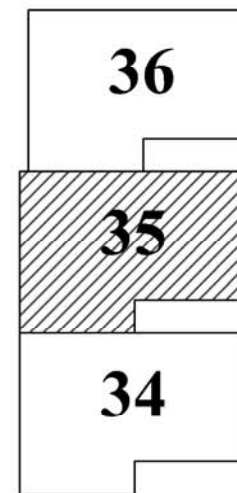
					Проект планировки территории для строительства и размещения объекта - "Газопровод-отвод к газораспределительной станции "Усть-Луга" от магистрального газопровода "Кохтла-Ярве - Ленинград"			
					Стадия	Лист	Листов	
Изм.	Лист	№ докум.	Подп.	Дата	Материалы по обоснованию проекта планировки территории	П	34	72
Разраб.		Смородинов А.А.	<i>Смородинов</i>					
Пров.		Волкова Е.В.	<i>Волкова</i>					
Гл.инженер		Пашков Д.Н.	<i>Пашков</i>		Схема границ планируемых к установлению охранных зон проектируемого объекта М 1:2000			
Ген.директор		Хайятмурадов Б.А.	<i>Хайятмурадов</i>		ООО "ЛенЗемКадастр" Санкт-Петербург, 2015 г.			

Линия совмещения с листом 36



Линия совмещения с листом 34

Схема расположения листов



Условные обозначения:

- границы проектирования
- охранная зона воздушных линий электропередачи;
- охранная зона воздушных линий электропередачи;
- охранная зона кабельных линий;
- охранная зона ВОЛС;
- охранная зона газопровода;
- охранная зона газорегуляторных пунктов;
- граница муниципальных образований

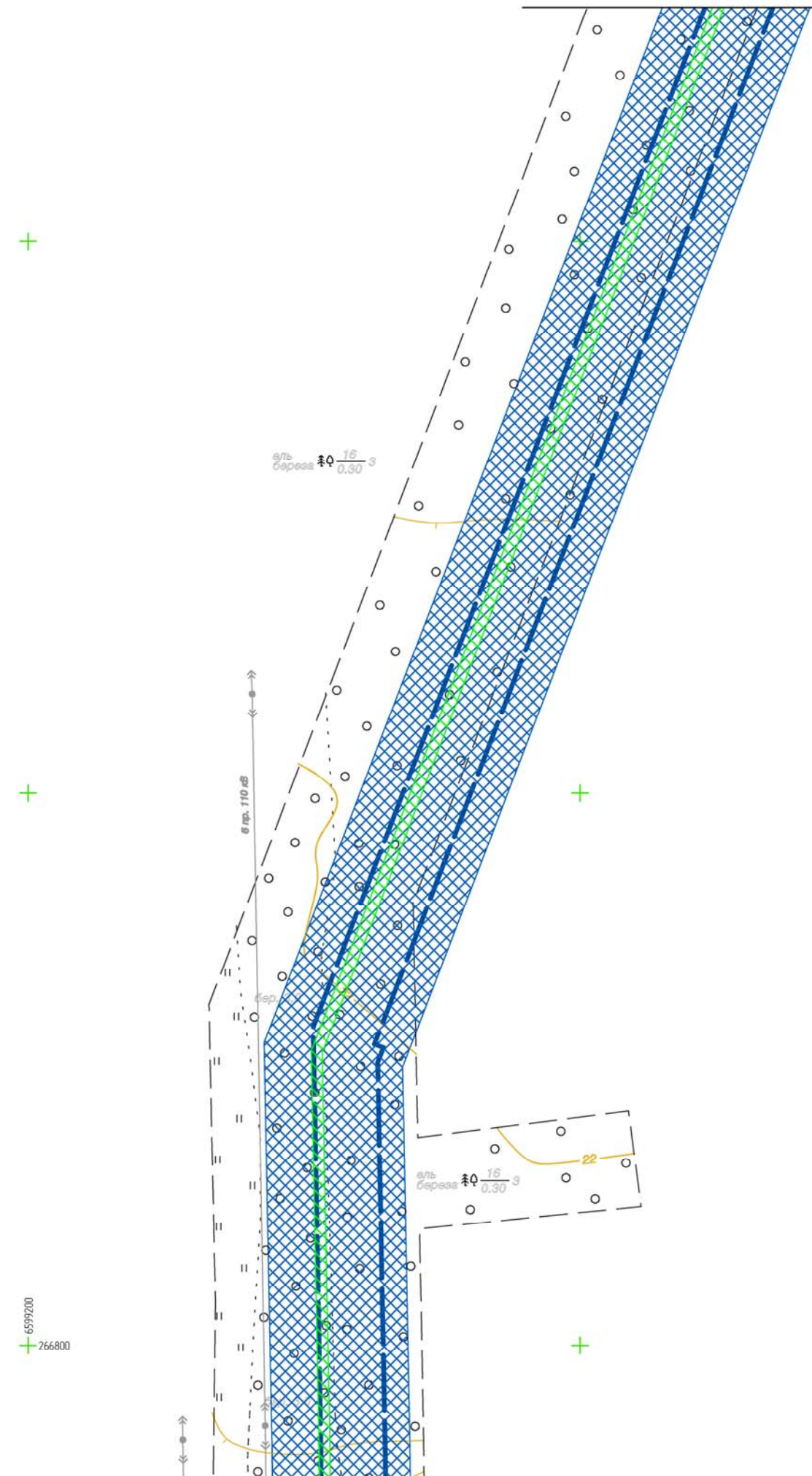
Перв. примен.	Справ. №	Подп. и дата	Инф. № дубл.	Взам. инв. №	Подп. и дата	Инв. № подл.
---------------	----------	--------------	--------------	--------------	--------------	--------------

Проект планировки территории для строительства и размещения объекта - "Газопровод-отвод к газораспределительной станции "Усть-Луга" от магистрального газопровода "Кохтла-Ярве - Ленинград"							
Материалы по обоснованию проекта планировки территории					Стадия	Лист	Листов
Изм.	Лист	№ докум.	Подп.	Дата	П	35	72
Разраб.		Смородинов А.А.	<i>Смородинов</i>				
Пров.		Волкова Е.В.	<i>Волкова</i>				
Гл.инженер		Пашков Д.Н.	<i>Пашков</i>				
Ген.директор		Хайитмурадов Б.А.	<i>Хайитмурадов</i>		ООО "ЛенЗемКадастр" Санкт-Петербург, 2015 г.		
Схема границ планируемых к установлению охранных зон проектируемого объекта М 1:2000							

Перв. примен.  
Справ. №

Подп. и дата  
Инф. № дубл.  
Взм. инф. №  
Подп. и дата  
Инф. № подл.

Линия совмещения с листом 37



+ 6599200

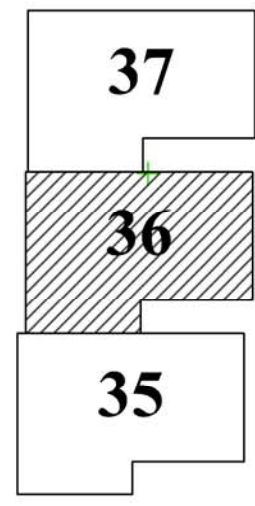
+ 266800

+ 6599200  
+ 266800

+ 6599600  
+ 267200

+ 6599200

Схема расположения листов



Условные обозначения:

- границы проектирования
- охранный зона воздушных линий электропередачи ;
- охранный зона воздушных линий электропередачи ;
- охранный зона кабельных линий ;
- охранный зона ВОЛС ;
- охранный зона газопровода ;
- охранный зона газорегуляторных пунктов ;
- граница муниципальных образований

Линия совмещения с листом 35

				Проект планировки территории для строительства и размещения объекта - "Газопровод-отвод к газораспределительной станции "Усть-Луга" от магистрального газопровода "Кохтла-Ярве - Ленинград"			
				Стадия	Лист	Листов	
Изм.	Лист	№ докум.	Подп.	Дата	П	36	72
Разраб.		Смородинов А.А.	<i>Смородинов</i>				
Пров.		Волкова Е.В.	<i>Волкова</i>				
Гл.инженер		Пашков Д.Н.	<i>Пашков</i>				
				Схема границ планируемых к установлению охранных зон проектируемого объекта М 1:2000			
Ген.директор		Хайытмурадов Б.А.	<i>Хайытмурадов</i>		ООО "ЛенЗемКадастр" Санкт-Петербург, 2015 г.		



Перв. примен.

Справ. №

Подп. и дата

Инф. № дубл.

Взм. инф. №

Подп. и дата

Инф. № подл.

Линия совмещения с листом 38

Линия совмещения с листом 39

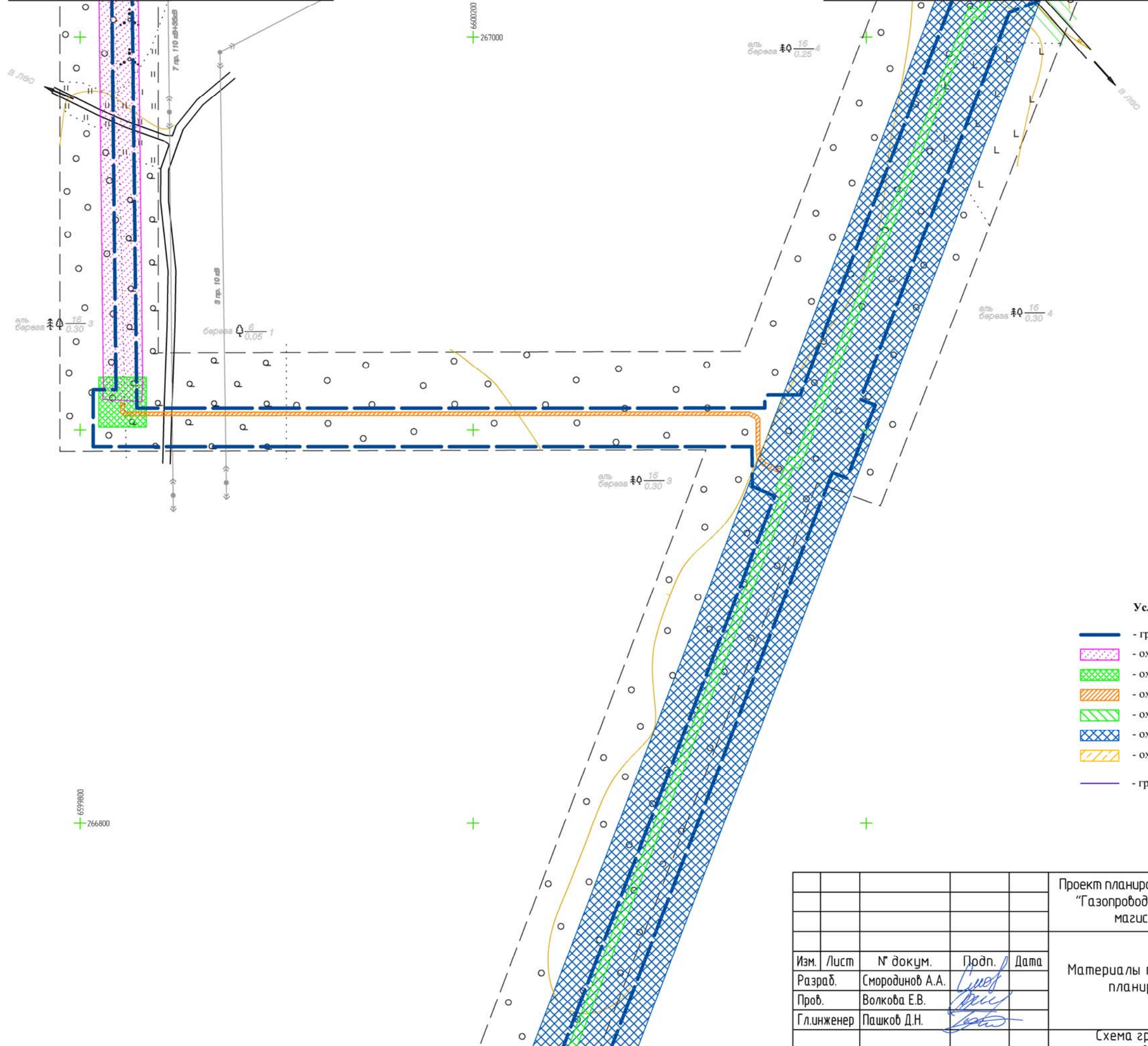
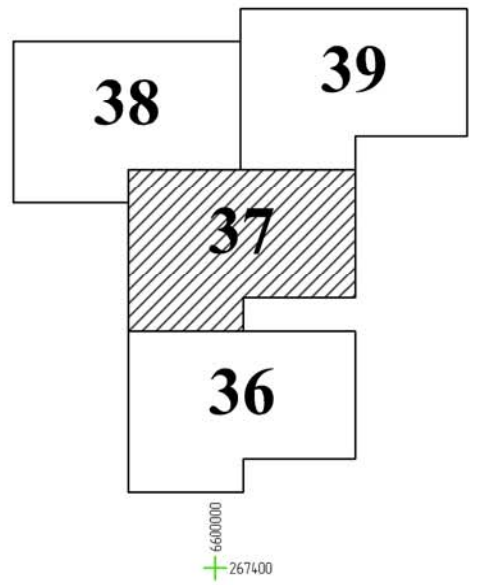


Схема расположения листов



Условные обозначения:

- границы проектирования
- охранная зона воздушных линий электропередачи;
- охранная зона воздушных линий электропередачи;
- охранная зона кабельных линий;
- охранная зона ВОЛС;
- охранная зона газопровода;
- охранная зона газорегуляторных пунктов;
- граница муниципальных образований

Проект планировки территории для строительства и размещения объекта - "Газопровод-отвод к газораспределительной станции "Усть-Луга" от магистрального газопровода "Кохтла-Ярве - Ленинград"

Изм.	Лист	№ докум.	Подп.	Дата	Материалы по обоснованию проекта планировки территории	Стадия	Лист	Листов
Разраб.		Смородинов А.А.	<i>Смородинов</i>			П	37	72
Пров.		Волкова Е.В.	<i>Волкова</i>					
Гл.инженер		Пашков Д.Н.	<i>Пашков</i>					
Ген.директор		Хайятмуратов Б.А.	<i>Хайятмуратов</i>		Схема границ планируемых к установлению охранных зон проектируемого объекта М 1:2000	ООО "ЛенЗемКадастр" Санкт-Петербург, 2015 г.		

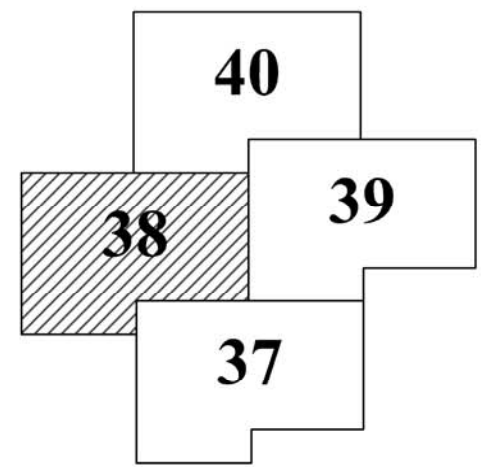
Линия совмещения с листом 36

Перв. примен.  
Справ. №

Подп. и дата  
Инф. № дубл.  
Взам. инв. №  
Подп. и дата  
Инв. № подл.



Схема расположения листов



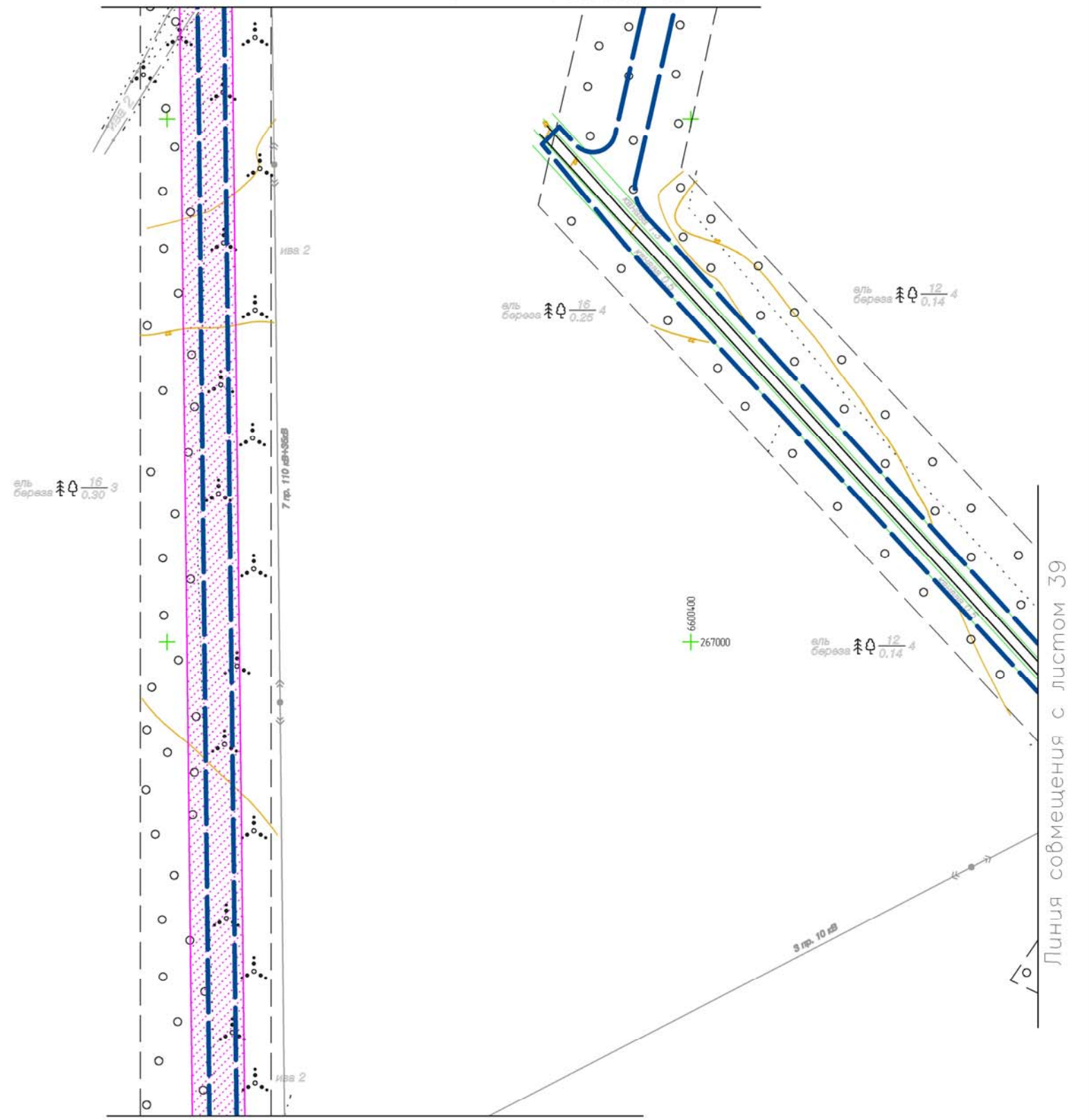
Условные обозначения:

- границы проектирования
- охранный зона воздушных линий электропередачи ;
- охранный зона воздушных линий электропередачи ;
- охранный зона кабельных линий ;
- охранный зона ВОЛС ;
- охранный зона газопровода ;
- охранный зона газорегуляторных пунктов ;
- граница муниципальных образований

6600200  
+ 266400

6600600  
+ 266600

Линия совмещения с листом 40



Линия совмещения с листом 37

					Проект планировки территории для строительства и размещения объекта - "Газопровод-отвод к газораспределительной станции "Усть-Луга" от магистрального газопровода "Кохтла-Ярве - Ленинград"			
Изм.	Лист	№ докум.	Подп.	Дата	Материалы по обоснованию проекта планировки территории	Стадия	Лист	Листов
Разраб.		Смородинов А.А.	<i>Смородинов</i>			П	38	72
Пров.		Волкова Е.В.	<i>Волкова</i>					
Гл.инженер		Пашков Д.Н.	<i>Пашков</i>					
Ген.директор		Хайитмурадов Б.А.	<i>Хайитмурадов</i>		Схема границ планируемых к установлению охранных зон проектируемого объекта М 1:2000		ООО "ЛенЗемКадастр" Санкт-Петербург, 2015 г.	

Перв. примен.

Справ. №

Подп. и дата

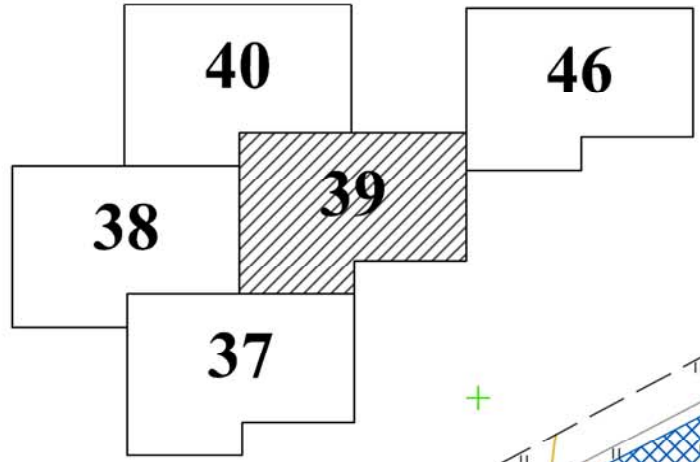
Инф. № дубл.

Взм. инф. №

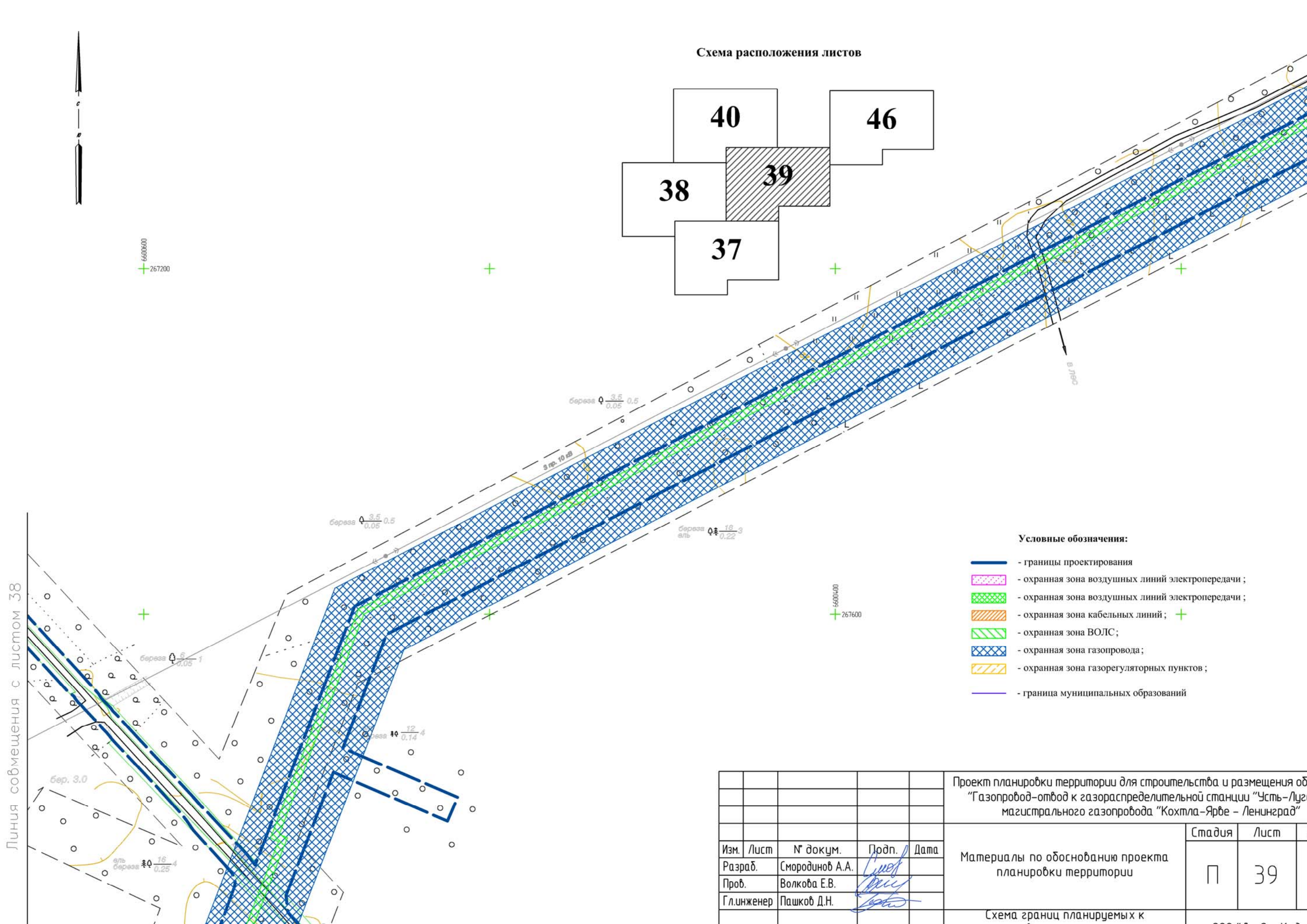
Подп. и дата

Инф. № подл.

Схема расположения листов



Линия совмещения с листом 46



Условные обозначения:

- границы проектирования
- охранная зона воздушных линий электропередачи;
- охранная зона воздушных линий электропередачи;
- охранная зона кабельных линий; +
- охранная зона ВОЛС;
- охранная зона газопровода;
- охранная зона газорегуляторных пунктов;
- граница муниципальных образований

Линия совмещения с листом 38

Линия совмещения с листом 37

					Проект планировки территории для строительства и размещения объекта - "Газопровод-отвод к газораспределительной станции "Усть-Луга" от магистрального газопровода "Кохтла-Ярве - Ленинград"		
					Стадия	Лист	Листов
Изм.	Лист	№ докум.	Подп.	Дата	П	39	72
Разраб.		Смородинов А.А.	<i>Смородинов</i>				
Пров.		Волкова Е.В.	<i>Волкова</i>				
Гл.инженер		Пашков Д.Н.	<i>Пашков</i>				
Ген.директор		Хайитмурадов Б.А.	<i>Хайитмурадов</i>		ООО "ЛенЗемКадастр" Санкт-Петербург, 2015 г.		
					Схема границ планируемых к установлению охранных зон проектируемого объекта М 1:2000		

Линия совмещения с листом 41

Перв. примен.

Справ. №

Подп. и дата

Инф. № дубл.

Взм. инф. №

Подп. и дата

Инф. № подл.

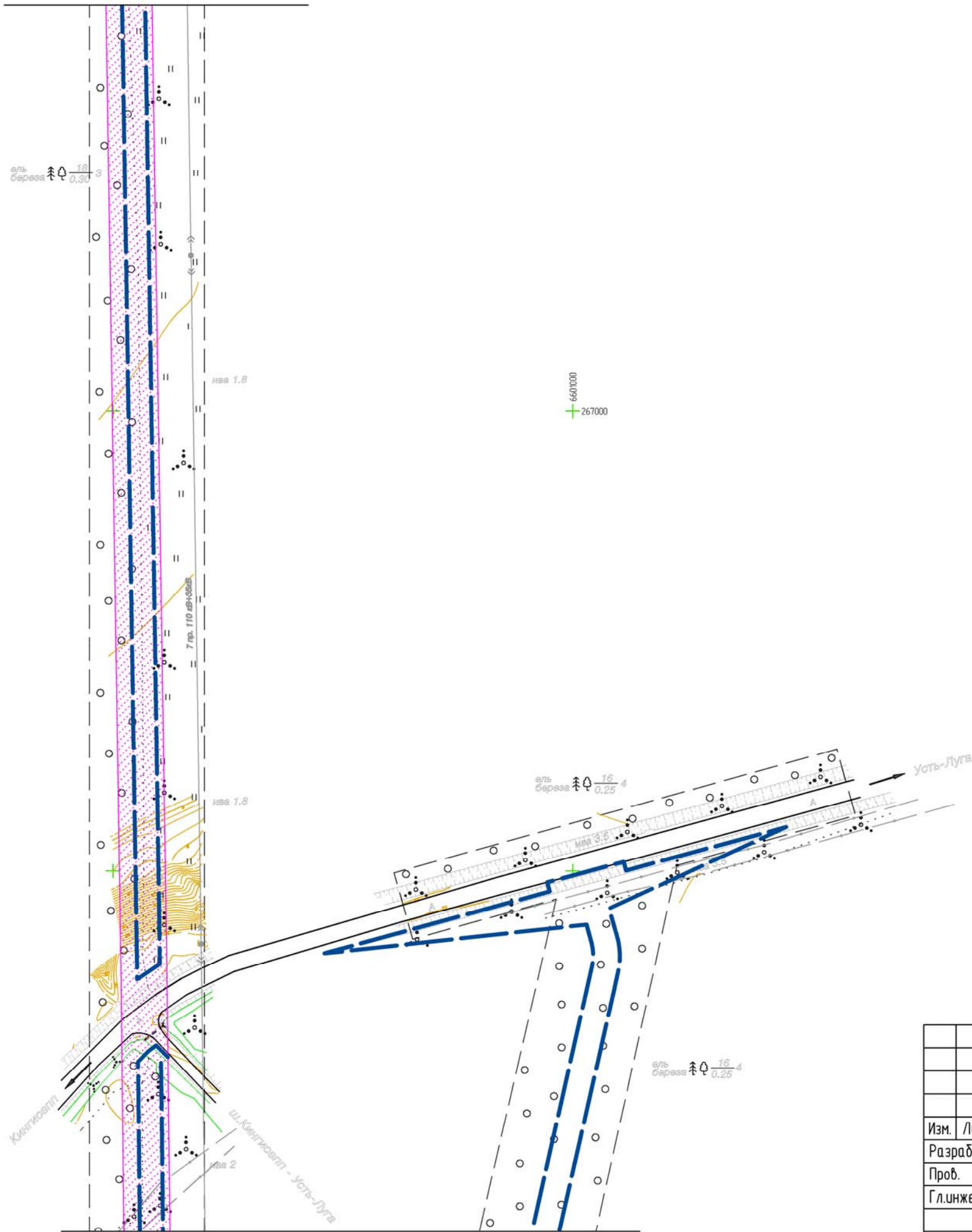
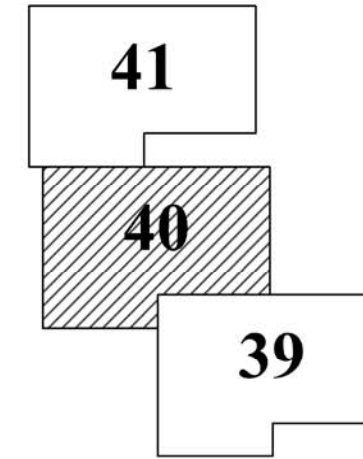


Схема расположения листов



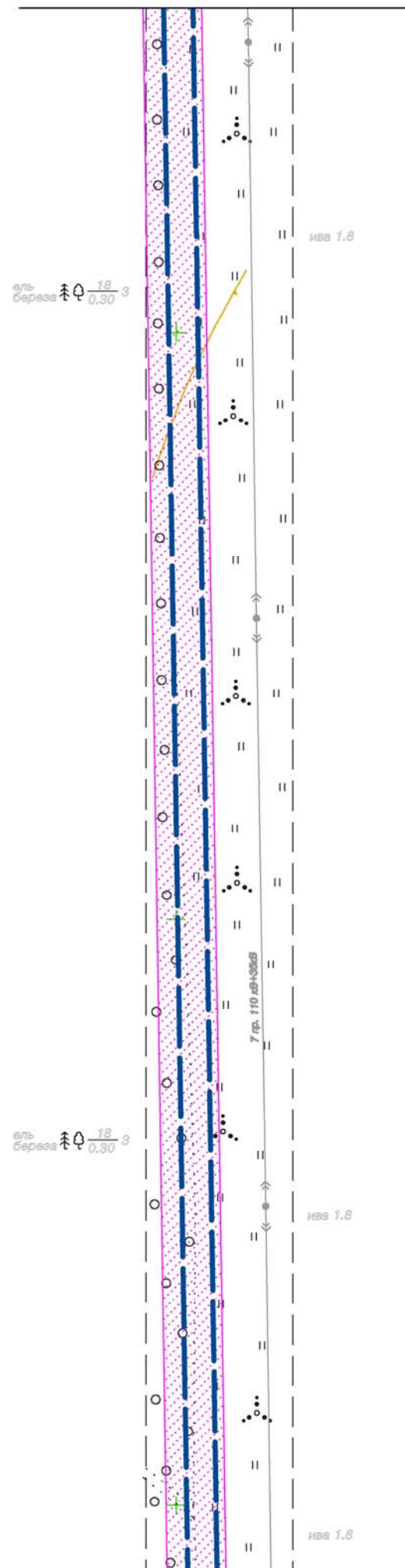
Условные обозначения:

- - границы проектирования
- охранный зона воздушных линий электропередачи;
- охранный зона воздушных линий электропередачи;
- охранный зона кабельных линий;
- охранный зона ВОЛС;
- охранный зона газопровода;
- охранный зона газорегуляторных пунктов;
- - граница муниципальных образований

					Проект планировки территории для строительства и размещения объекта - "Газопровод-отвод к газораспределительной станции "Усть-Луга" от магистрального газопровода "Кохтла-Ярве - Ленинград"			
					Стадия	Лист	Листов	
Изм.	Лист	№ докум.	Подп.	Дата	Материалы по обоснованию проекта планировки территории	П	40	72
Разраб.		Смородинов А.А.	<i>Смородинов</i>					
Пров.		Волкова Е.В.	<i>Волкова</i>					
Гл.инженер		Пашков Д.Н.	<i>Пашков</i>					
					Схема границ планируемых к установлению охранных зон проектируемого объекта М 1:2000			
Ген.директор		Хайятмурадов Б.А.	<i>Хайятмурадов</i>		ООО "ЛенЗемКадастр" Санкт-Петербург, 2015 г.			

Линия совмещения с листом 38

Линия совмещения с листом 42



Линия совмещения с листом 40

Перв. примен.

Справ. №

Подп. и дата

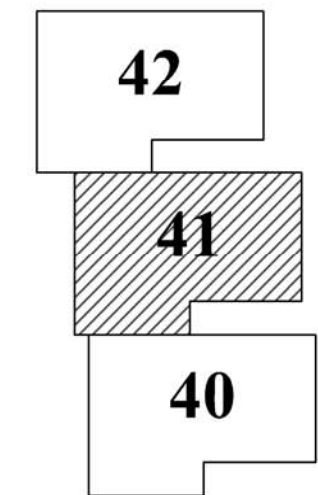
Инф. № дубл.

Взм. инф. №

Подп. и дата

Инф. № подл.

Схема расположения листов



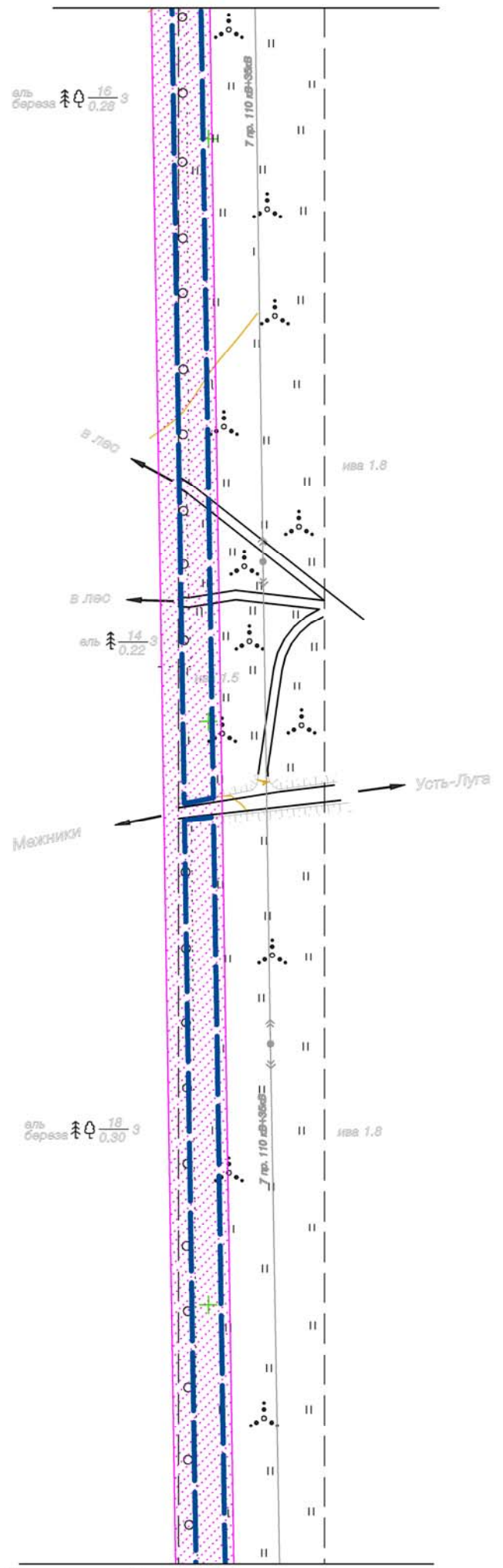
- Условные обозначения:**
- границы проектирования
  - охранная зона воздушных линий электропередачи;
  - охранная зона воздушных линий электропередачи;
  - охранная зона кабельных линий;
  - охранная зона ВОЛС;
  - охранная зона газопровода;
  - охранная зона газорегуляторных пунктов;
  - граница муниципальных образований

					Проект планировки территории для строительства и размещения объекта - "Газопровод-отвод к газораспределительной станции "Усть-Луга" от магистрального газопровода "Кохтла-Ярве - Ленинград"			
Изм.	Лист	№ докум.	Подп.	Дата	Материалы по обоснованию проекта планировки территории	Стадия	Лист	Листов
Разраб.		Смородинов А.А.	<i>Смор</i>			П	41	72
Пров.		Волкова Е.В.	<i>Волк</i>					
Гл.инженер		Пашков Д.Н.	<i>Паш</i>					
					Схема границ планируемых к установлению охранных зон проектируемого объекта М 1:2000			
Ген.директор		Хайятмурадов Б.А.	<i>Хайят</i>		ООО "ЛенЗемКадастр" Санкт-Петербург, 2015 г.			

Перв. примен.	Спраб. №	Подп. и дата	Инф. № дубл.	Взам. инф. №	Подп. и дата	Инф. № подл.
---------------	----------	--------------	--------------	--------------	--------------	--------------

Линия совмещения с листом 43

6602200  
+ 266600



+

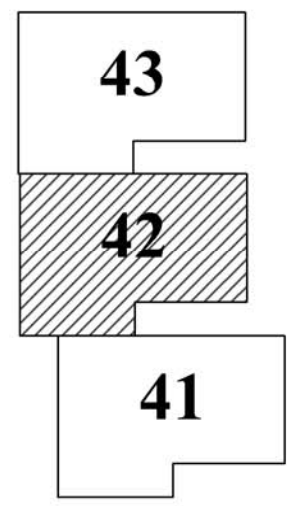
+

+

+

+

Схема расположения листов



Условные обозначения:

- границы проектирования
- охранная зона воздушных линий электропередачи;
- охранная зона воздушных линий электропередачи;
- охранная зона кабельных линий;
- охранная зона ВОЛС;
- охранная зона газопровода;
- охранная зона газорегуляторных пунктов;
- граница муниципальных образований

6601800  
+ 266600

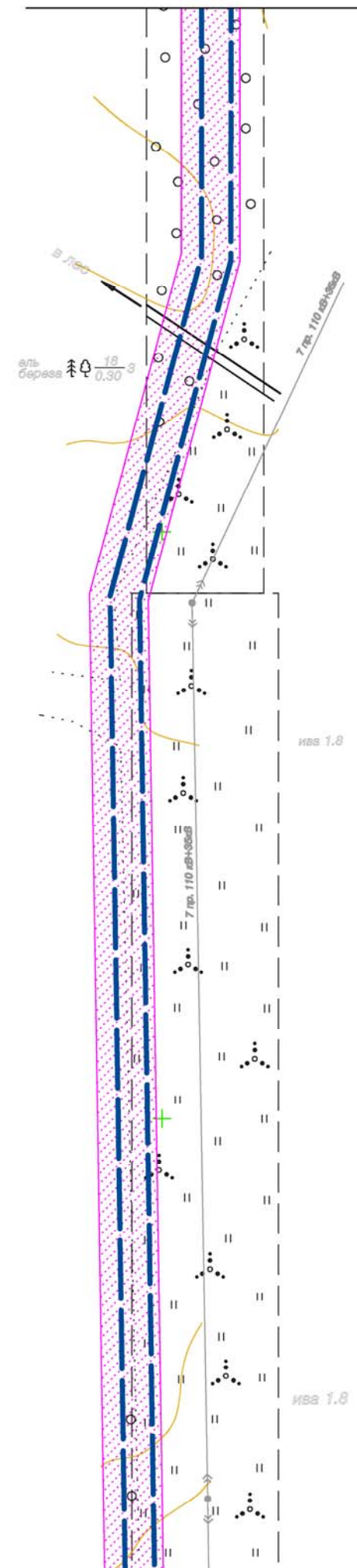
Линия совмещения с листом 41

					Проект планировки территории для строительства и размещения объекта - "Газопровод-отвод к газораспределительной станции "Усть-Луга" от магистрального газопровода "Кохтла-Ярве - Ленинград"			
					Материалы по обоснованию проекта планировки территории	Стадия	Лист	Листов
Изм.	Лист	№ докум.	Подп.	Дата	П	42	72	
Разраб.		Смородинов А.А.	<i>Смородинов</i>					
Пров.		Волкова Е.В.	<i>Волкова</i>					
Гл.инженер		Пашков Д.Н.	<i>Пашков</i>		Схема границ планируемых к установлению охранных зон проектируемого объекта М 1:2000			
Ген.директор		Хайытмурадов Б.А.	<i>Хайытмурадов</i>		ООО "ЛенЗемКадастр" Санкт-Петербург, 2015 г.			

Перв. примен.  
Справ. №

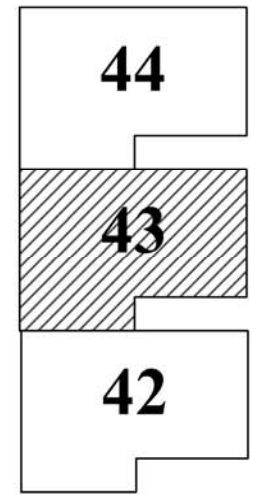
Подп. и дата  
Инф. № дубл.  
Взм. инф. №  
Подп. и дата  
Инф. № подл.

Линия совмещения с листом 44



Линия совмещения с листом 42

Схема расположения листов



6607400  
+267200

+6607400

+266600

+6607400

+266600

Условные обозначения:

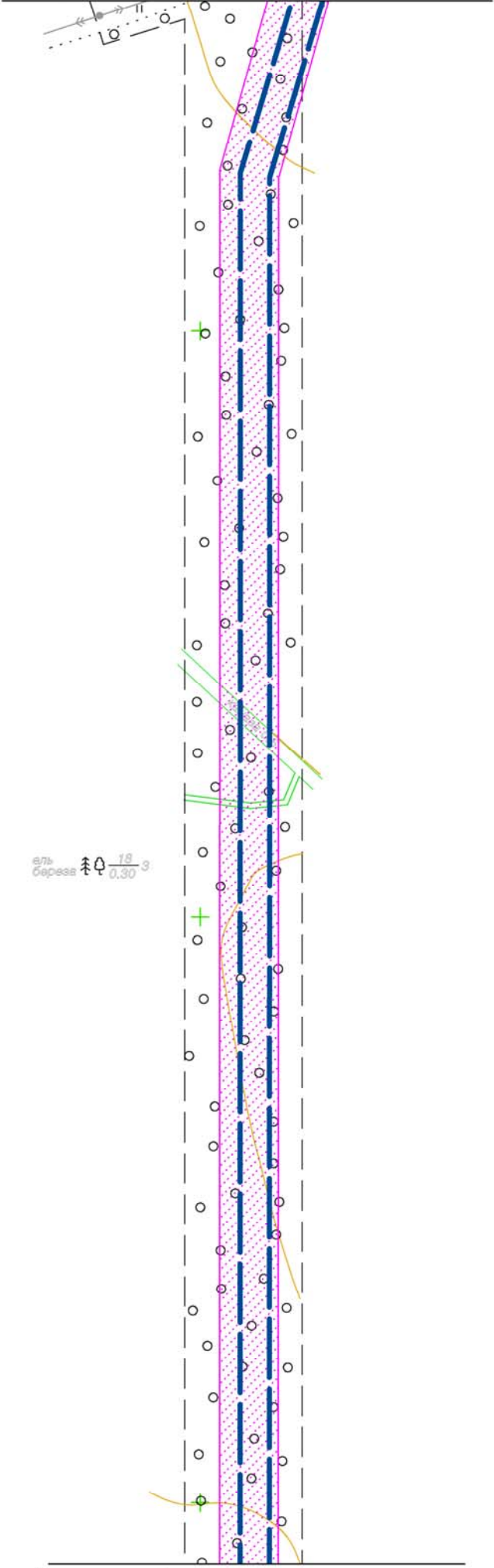
- границы проектирования
- охранная зона воздушных линий электропередачи;
- охранная зона воздушных линий электропередачи;
- охранная зона кабельных линий;
- охранная зона ВОЛС;
- охранная зона газопровода;
- охранная зона газорегуляторных пунктов;
- граница муниципальных образований

					Проект планировки территории для строительства и размещения объекта - "Газопровод-отвод к газораспределительной станции "Усть-Луга" от магистрального газопровода "Кохтла-Ярве - Ленинград"			
					Стадия	Лист	Листов	
Изм.	Лист	№ докум.	Подп.	Дата	Материалы по обоснованию проекта планировки территории	П	43	72
Разраб.		Смородинов А.А.	<i>Смородинов</i>					
Пров.		Волкова Е.В.	<i>Волкова</i>					
Гл.инженер		Пашков Д.Н.	<i>Пашков</i>		Схема границ планируемых к установлению охранных зон проектируемого объекта М 1:2000			
Ген.директор		Хайытмурадов Б.А.	<i>Хайытмурадов</i>		ООО "ЛенЗемКадастр" Санкт-Петербург, 2015 г.			

Перв. примен.  
Спраб. №

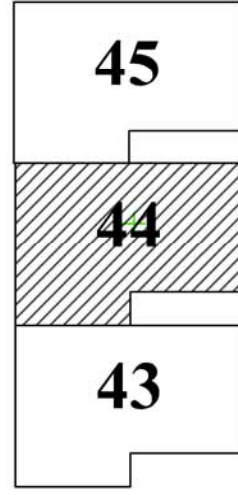
Подп. и дата  
Инф. № докл.  
Взам. инф. №  
Подп. и дата  
Инф. № подл.

Линия совмещения с листом 45



Линия совмещения с листом 43

Схема расположения листов



Условные обозначения:

- границы проектирования
- охранный зона воздушных линий электропередачи ;
- охранный зона воздушных линий электропередачи ;
- охранный зона кабельных линий ;
- охранный зона ВОЛС ;
- охранный зона газопровода ;
- охранный зона газорегуляторных пунктов ;
- граница муниципальных образований

					Проект планировки территории для строительства и размещения объекта - "Газопровод-отвод к газораспределительной станции "Усть-Луга" от магистрального газопровода "Кохтла-Ярве - Ленинград"			
					Материалы по обоснованию проекта планировки территории	Стадия	Лист	Листов
Изм.	Лист	№ докум.	Подп.	Дата	П	44	72	
Разраб.		Смородинов А.А.	<i>Смородинов</i>					
Пров.		Волкова Е.В.	<i>Волкова</i>					
Гл.инженер		Пашков Д.Н.	<i>Пашков</i>		Схема границ планируемых к установлению охранных зон проектируемого объекта М 1:2000			
Ген.директор		Хайятмурадов Б.А.	<i>Хайятмурадов</i>		ООО "ЛенЗемКадастр" Санкт-Петербург, 2015 г.			

+

+

6603000  
+266600

6603000  
+267000



Перв. примен.  
Спраб. №

Подп. и дата  
Инб. № дубл.  
Взам. инб. №  
Подп. и дата  
Инб. № подл.

+

+

+

+

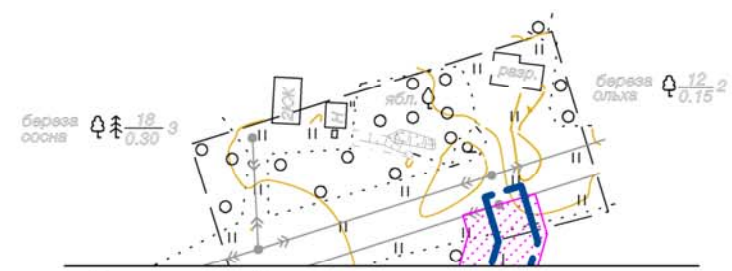
+

+

+

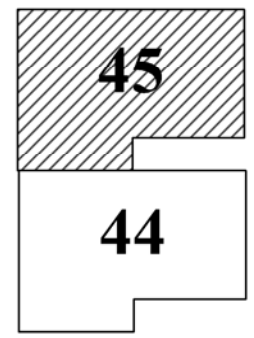
6603600  
+267200

6603400  
+266600



Линия совмещения с листом 43

Схема расположения листов



Условные обозначения:

- границы проектирования
- охранный зона воздушных линий электропередачи ;
- охранный зона воздушных линий электропередачи ;
- охранный зона кабельных линий ;
- охранный зона ВОЛС ;
- охранный зона газопровода ;
- охранный зона газорегуляторных пунктов ;
- граница муниципальных образований

					Проект планировки территории для строительства и размещения объекта - "Газопровод-отвод к газораспределительной станции "Усть-Луга" от магистрального газопровода "Кохтла-Ярве - Ленинград"			
Изм.	Лист	№ докум.	Подп.	Дата	Материалы по обоснованию проекта планировки территории	Стадия	Лист	Листов
Разраб.		Смородинов А.А.	<i>Смор</i>			П	45	72
Пров.		Волкова Е.В.	<i>Вол</i>					
Гл.инженер		Пашков Д.Н.	<i>Паш</i>					
Ген.директор		Хайитмурадов Б.А.	<i>Хай</i>		Схема границ планируемых к установлению охранных зон проектируемого объекта М 1:2000	ООО "ЛенЗемКадастр" Санкт-Петербург, 2015 г.		

Перв. примен.

Спраб. №

Подп. и дата

Инб. № дубл.

Взм. инб. №

Подп. и дата

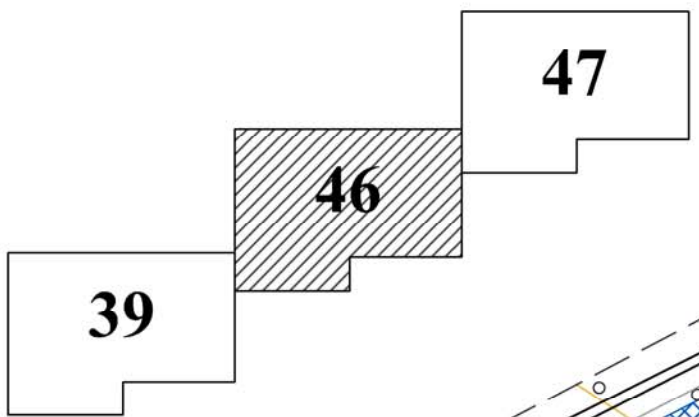
Инб. № подл.



**Условные обозначения:**

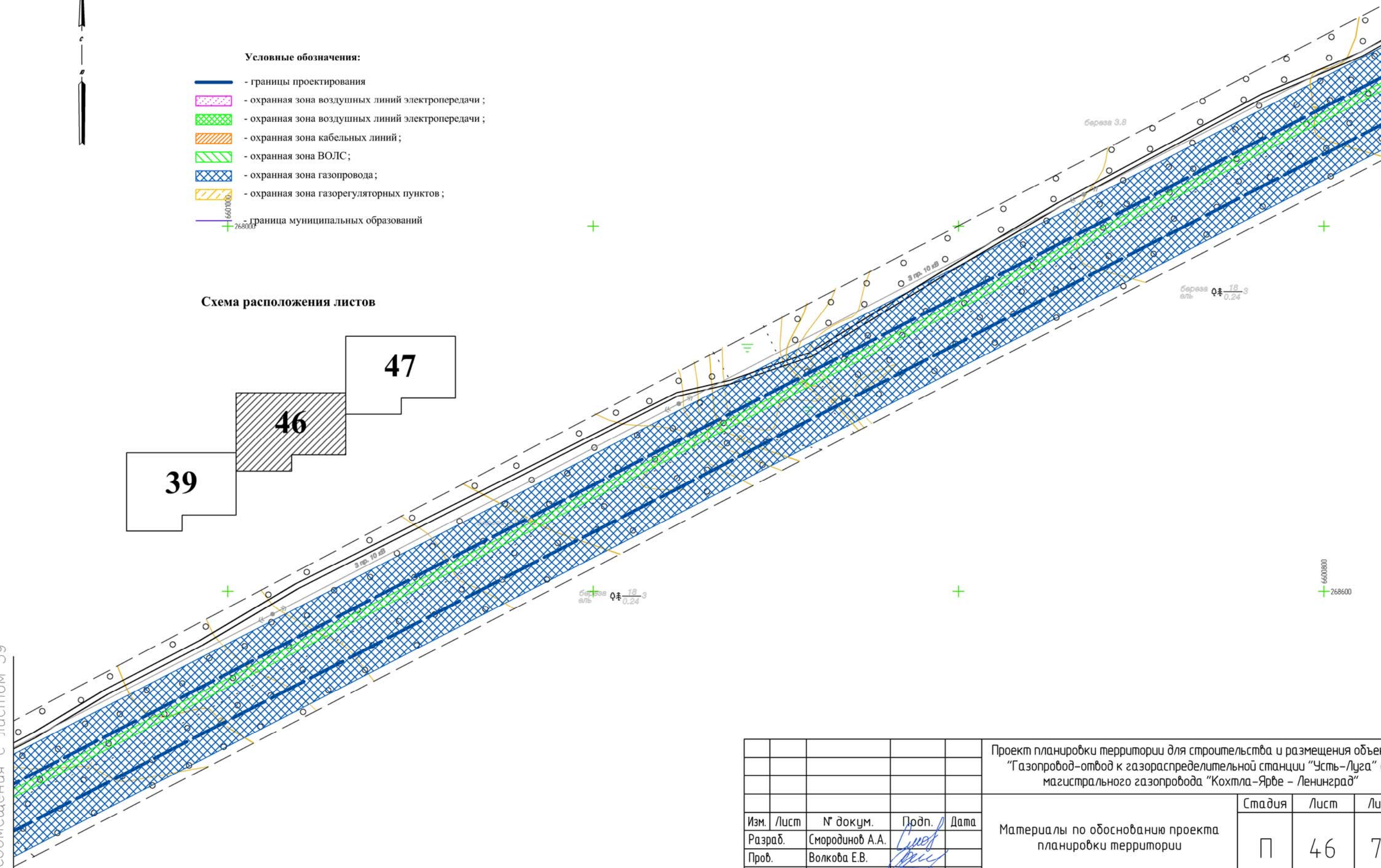
- границы проектирования
- охранная зона воздушных линий электропередачи ;
- охранная зона воздушных линий электропередачи ;
- охранная зона кабельных линий ;
- охранная зона ВОЛС ;
- охранная зона газопровода ;
- охранная зона газорегуляторных пунктов ;
- граница муниципальных образований

**Схема расположения листов**



Линия совмещения с листом 39

Линия совмещения с листом 47



					Проект планировки территории для строительства и размещения объекта - "Газопровод-отвод к газораспределительной станции "Усть-Луга" от магистрального газопровода "Кохтла-Ярве - Ленинград"			
Изм.	Лист	№ докум.	Подп.	Дата	Материалы по обоснованию проекта планировки территории	Стадия	Лист	Листов
Разраб.		Смородинов А.А.	<i>Смородинов</i>			П	46	72
Пров.		Волкова Е.В.	<i>Волкова</i>					
Гл.инженер		Пашков Д.Н.	<i>Пашков</i>					
Ген.директор		Хайтмурадов Б.А.	<i>Хайтмурадов</i>		Схема границ планируемых к установлению охранных зон проектируемого объекта М 1:2000			
						ООО "ЛенЗемКадастр" Санкт-Петербург, 2015 г.		

Перв. примен.

Спраб. №

Подп. и дата

Инф. № дубл.

Взм. инф. №

Подп. и дата

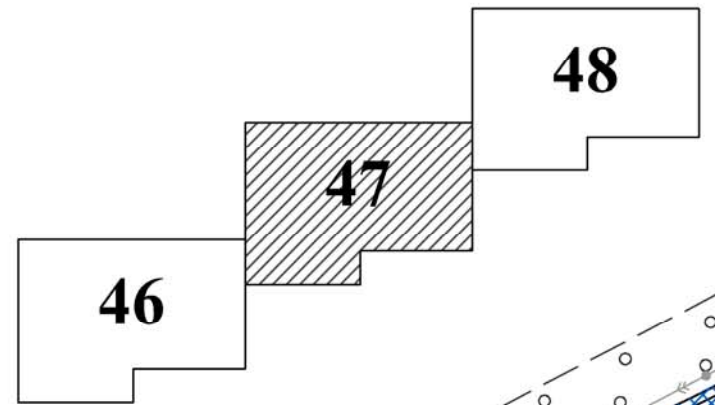
Инф. № подл.



Условные обозначения:

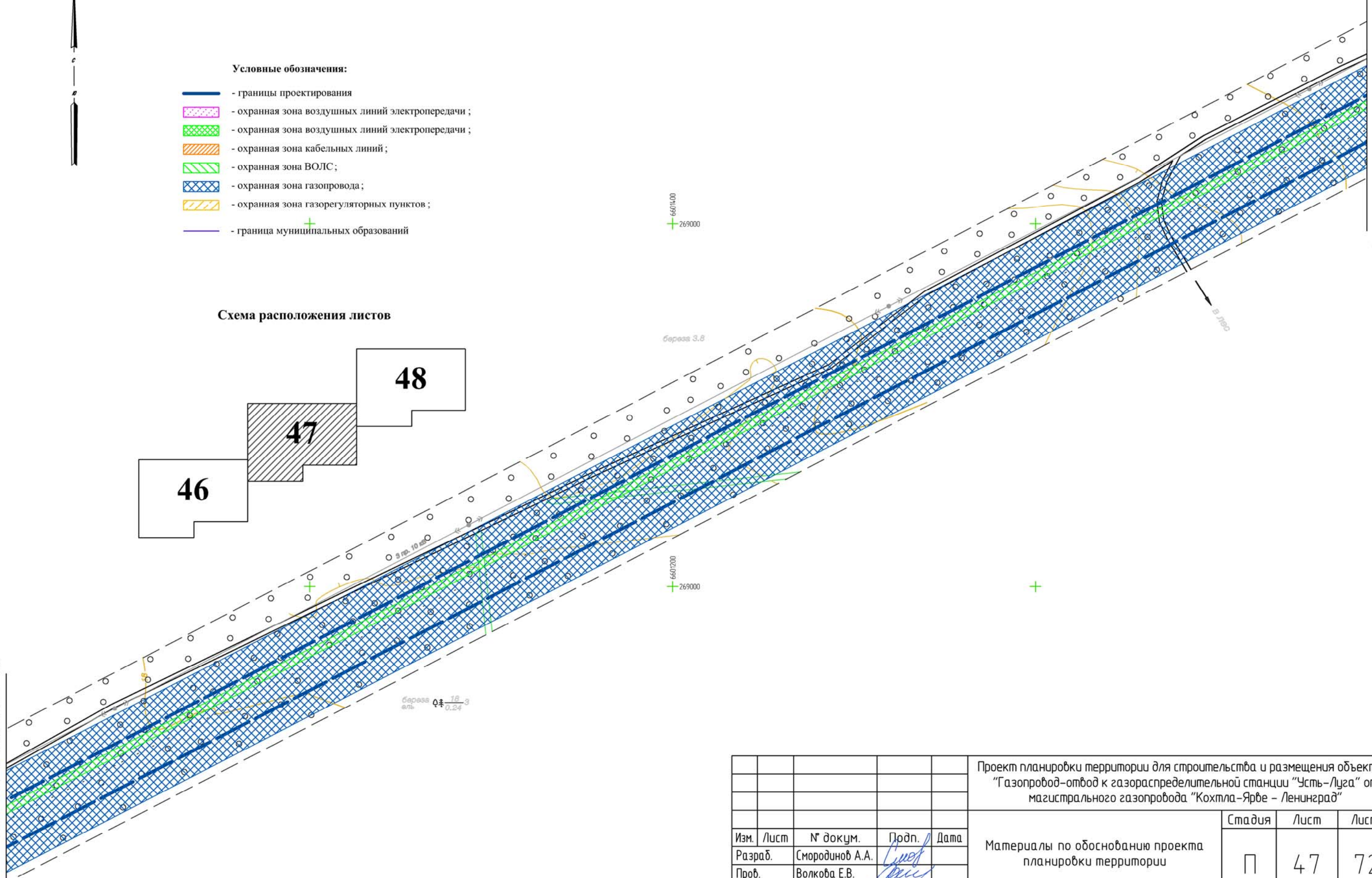
- границы проектирования
- охранная зона воздушных линий электропередачи;
- охранная зона воздушных линий электропередачи;
- охранная зона кабельных линий;
- охранная зона ВОЛС;
- охранная зона газопровода;
- охранная зона газорегуляторных пунктов;
- граница муниципальных образований

Схема расположения листов



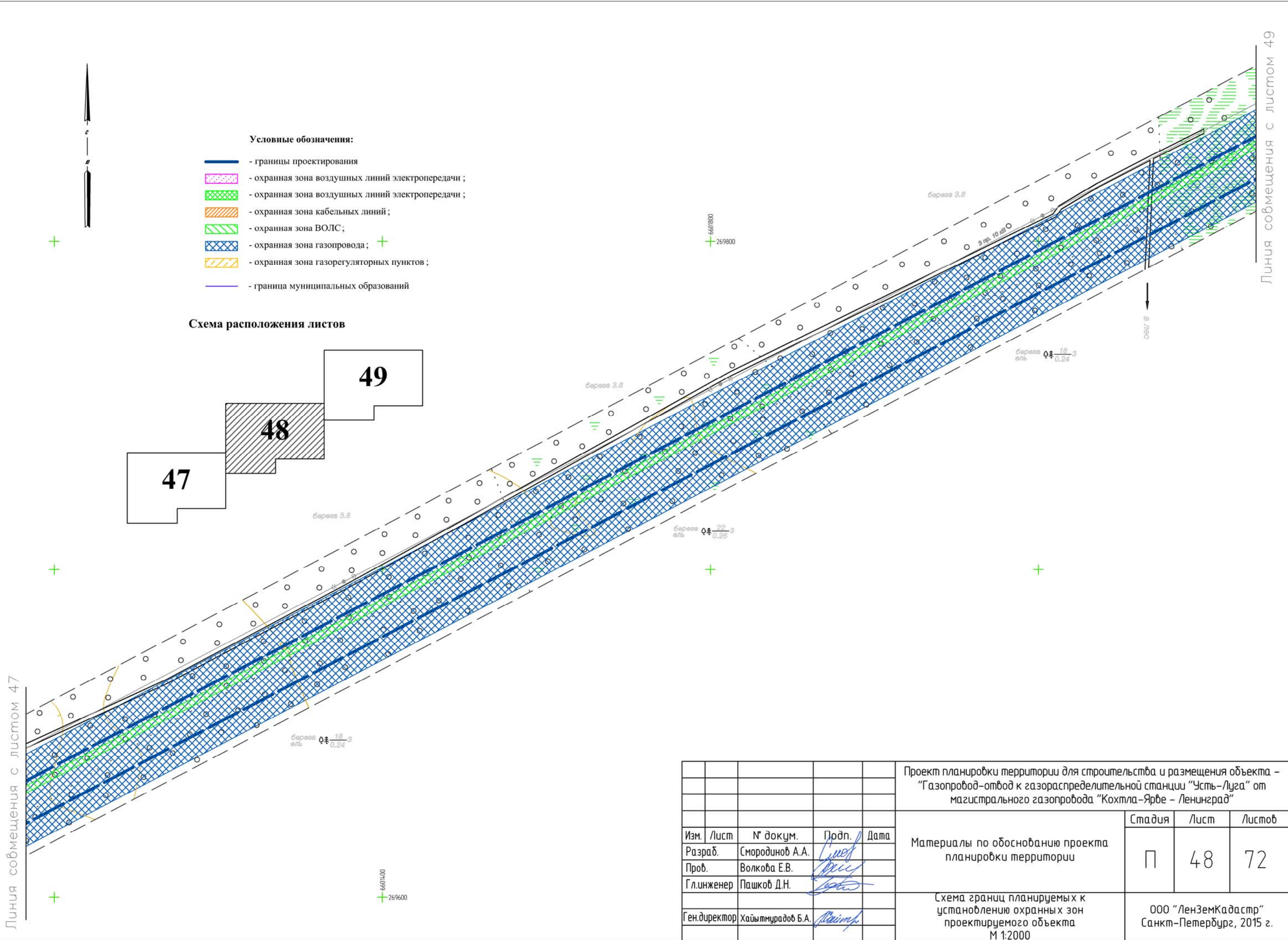
Линия совмещения с листом 46

Линия совмещения с листом 48



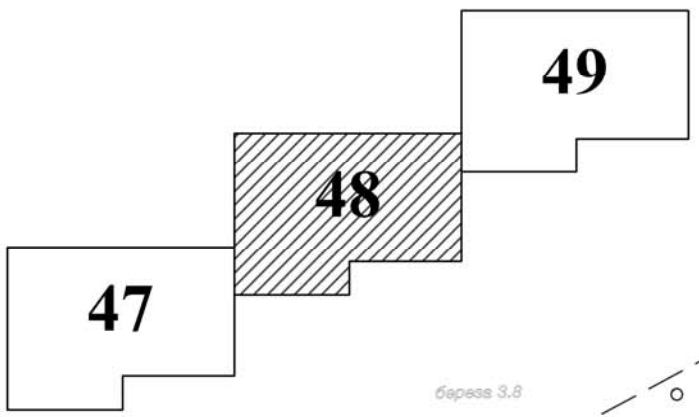
					Проект планировки территории для строительства и размещения объекта - "Газопровод-отвод к газораспределительной станции "Усть-Луга" от магистрального газопровода "Кохтла-Ярве - Ленинград"			
Изм.	Лист	№ докум.	Подп.	Дата	Материалы по обоснованию проекта планировки территории	Стадия	Лист	Листов
Разраб.		Смородинов А.А.	<i>Смородинов</i>			П	47	72
Пров.		Волкова Е.В.	<i>Волкова</i>					
Гл.инженер		Пашков Д.Н.	<i>Пашков</i>					
Ген.директор		Хайитмурадов Б.А.	<i>Хайитмурадов</i>		Схема границ планируемых к установлению охранных зон проектируемого объекта М 1:2000			
						ООО "ЛенЗемКадастр" Санкт-Петербург, 2015 г.		

Перв. примен.	
Спраб. №	
Подп. и дата	
Инф. № дубл.	
Взм. инф. №	
Подп. и дата	
Инф. № подл.	



- Условные обозначения:**
- границы проектирования
  - охранная зона воздушных линий электропередачи;
  - охранная зона воздушных линий электропередачи;
  - охранная зона кабельных линий;
  - охранная зона ВОЛС;
  - охранная зона газопровода;
  - охранная зона газорегуляторных пунктов;
  - граница муниципальных образований

**Схема расположения листов**



					Проект планировки территории для строительства и размещения объекта - "Газопровод-отвод к газораспределительной станции "Усть-Луга" от магистрального газопровода "Кохтла-Ярве - Ленинград"			
					Стадия	Лист	Листов	
Изм.	Лист	№ докум.	Подп.	Дата	Материалы по обоснованию проекта планировки территории	П	48	72
Разраб.		Смородинов А.А.	<i>Смородинов</i>					
Пров.		Волкова Е.В.	<i>Волкова</i>					
Гл.инженер		Пашков Д.Н.	<i>Пашков</i>		Схема границ планируемых к установлению охранных зон проектируемого объекта М 1:2000			
Ген.директор		Хайятмурадов Б.А.	<i>Хайятмурадов</i>		ООО "ЛенЗемКадастр" Санкт-Петербург, 2015 г.			

Перв. примен.

Спраб. №

Подп. и дата

Инф. № дубл.

Взм. инф. №

Подп. и дата

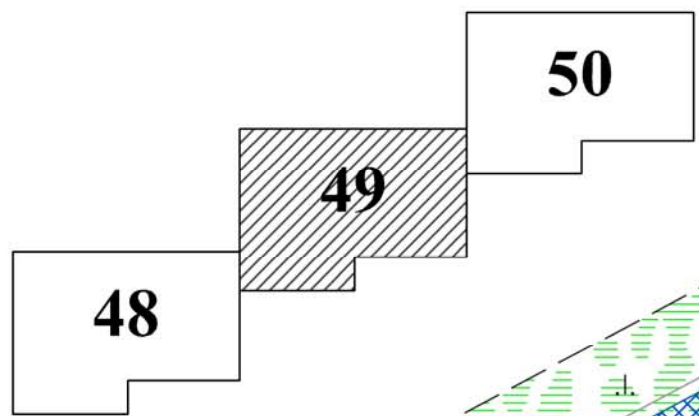
Инф. № подл.



Условные обозначения:

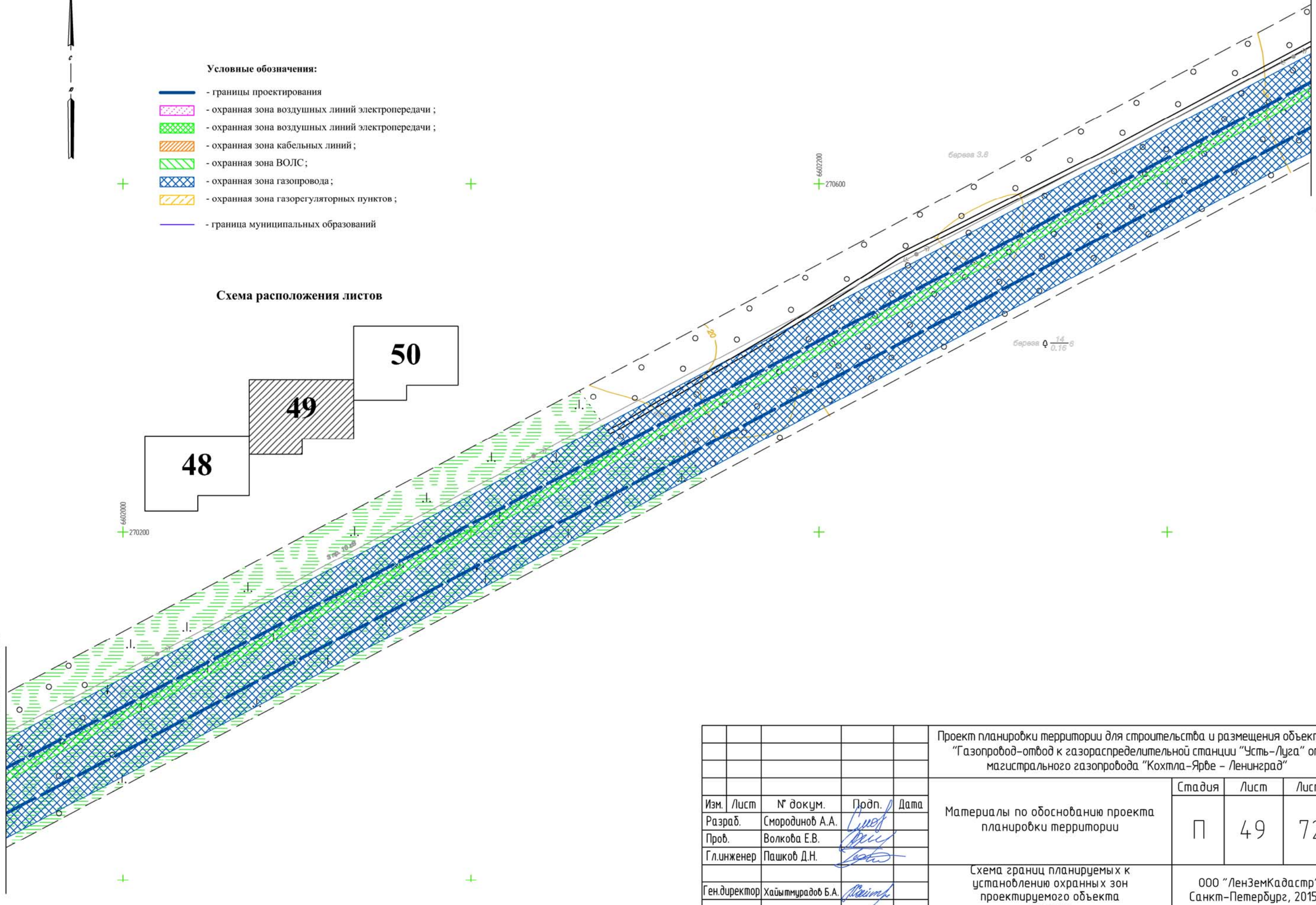
- границы проектирования
- охранная зона воздушных линий электропередачи ;
- охранная зона воздушных линий электропередачи ;
- охранная зона кабельных линий ;
- охранная зона ВОЛС ;
- охранная зона газопровода ;
- охранная зона газорегуляторных пунктов ;
- граница муниципальных образований

Схема расположения листов



Линия совмещения с листом 48

Линия совмещения с листом 50



					Проект планировки территории для строительства и размещения объекта - "Газопровод-отвод к газораспределительной станции "Усть-Луга" от магистрального газопровода "Кохтла-Ярве - Ленинград"			
Изм.	Лист	№ докум.	Подп.	Дата	Материалы по обоснованию проекта планировки территории	Стадия	Лист	Листов
Разраб.		Смородинов А.А.	<i>Смородинов</i>			П	49	72
Пров.		Волкова Е.В.	<i>Волкова</i>					
Гл.инженер		Пашков Д.Н.	<i>Пашков</i>					
Ген.директор		Хайитмурадов Б.А.	<i>Хайитмурадов</i>		Схема границ планируемых к установлению охранных зон проектируемого объекта М 1:2000			
						ООО "ЛенЗемКадастр" Санкт-Петербург, 2015 г.		

Перв. примен.

Спраб. №

Подп. и дата

Инф. № дубл.

Взм. инф. №

Подп. и дата

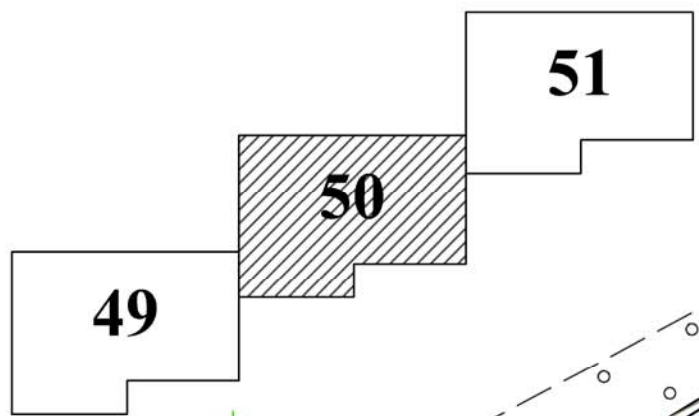
Инф. № подл.



**Условные обозначения:**

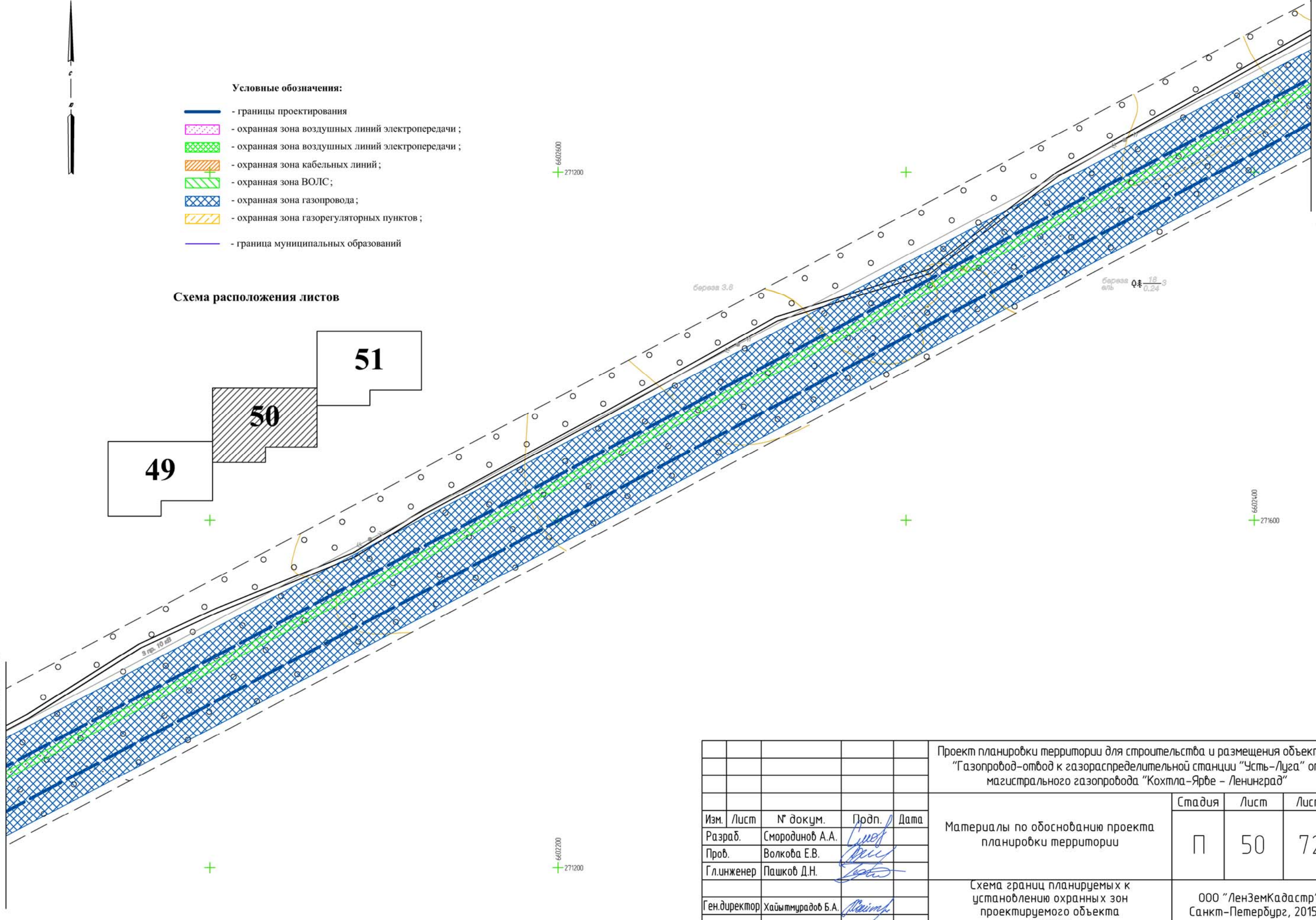
- границы проектирования
- охранная зона воздушных линий электропередачи ;
- охранная зона воздушных линий электропередачи ;
- охранная зона кабельных линий ;
- охранная зона ВОЛС ;
- охранная зона газопровода ;
- охранная зона газорегуляторных пунктов ;
- граница муниципальных образований

**Схема расположения листов**



Линия совмещения с листом 49

Линия совмещения с листом 51



					Проект планировки территории для строительства и размещения объекта - "Газопровод-отвод к газораспределительной станции "Усть-Луга" от магистрального газопровода "Кохтла-Ярве - Ленинград"			
Изм.	Лист	№ докум.	Подп.	Дата	Материалы по обоснованию проекта планировки территории	Стадия	Лист	Листов
Разраб.		Смородинов А.А.	<i>Смородинов</i>			П	50	72
Пров.		Волкова Е.В.	<i>Волкова</i>					
Гл.инженер		Пашков Д.Н.	<i>Пашков</i>		Схема границ планируемых к установлению охранных зон проектируемого объекта М 1:2000			
Ген.директор		Хайтмурадов Б.А.	<i>Хайтмурадов</i>		ООО "ЛенЗемКадастр" Санкт-Петербург, 2015 г.			

Перв. примен.

Спраб. №

Подп. и дата

Инф. № дубл.

Взм. инф. №

Подп. и дата

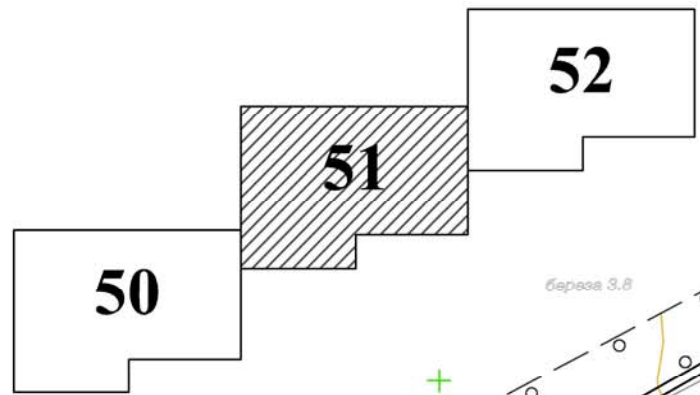
Инф. № подл.



**Условные обозначения:**

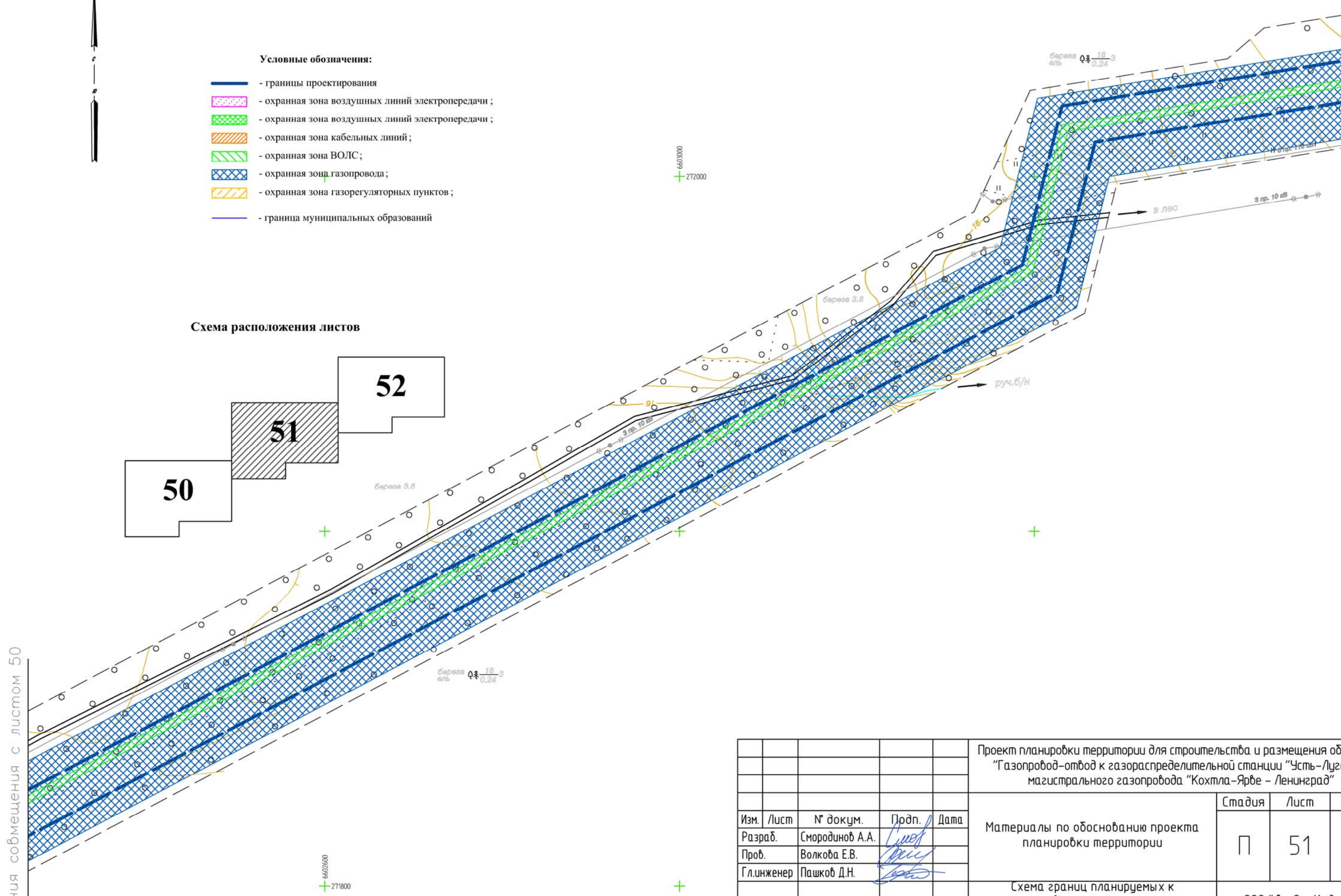
- границы проектирования
- охранная зона воздушных линий электропередачи ;
- охранная зона воздушных линий электропередачи ;
- охранная зона кабельных линий ;
- охранная зона ВОЛС ;
- охранная зона газопровода ;
- охранная зона газорегуляторных пунктов ;
- граница муниципальных образований

**Схема расположения листов**



Линия совмещения с листом 50

Линия совмещения с листом 52



					Проект планировки территории для строительства и размещения объекта - "Газопровод-отвод к газораспределительной станции "Усть-Луга" от магистрального газопровода "Кохтла-Ярве - Ленинград"			
Изм.	Лист	№ докум.	Подп.	Дата	Материалы по обоснованию проекта планировки территории	Стадия	Лист	Листов
Разраб.		Смородинов А.А.	<i>Смородинов</i>			П	51	72
Пров.		Волкова Е.В.	<i>Волкова</i>					
Гл.инженер		Пашков Д.Н.	<i>Пашков</i>					
Ген.директор		Хайитмурадов Б.А.	<i>Хайитмурадов</i>		Схема границ планируемых к установлению охранных зон проектируемого объекта М 1:2000			
						ООО "ЛенЗемКадастр" Санкт-Петербург, 2015 г.		

Перв. примен.

Спраб. №

Подп. и дата

Инб. № дубл.

Взм. инб. №

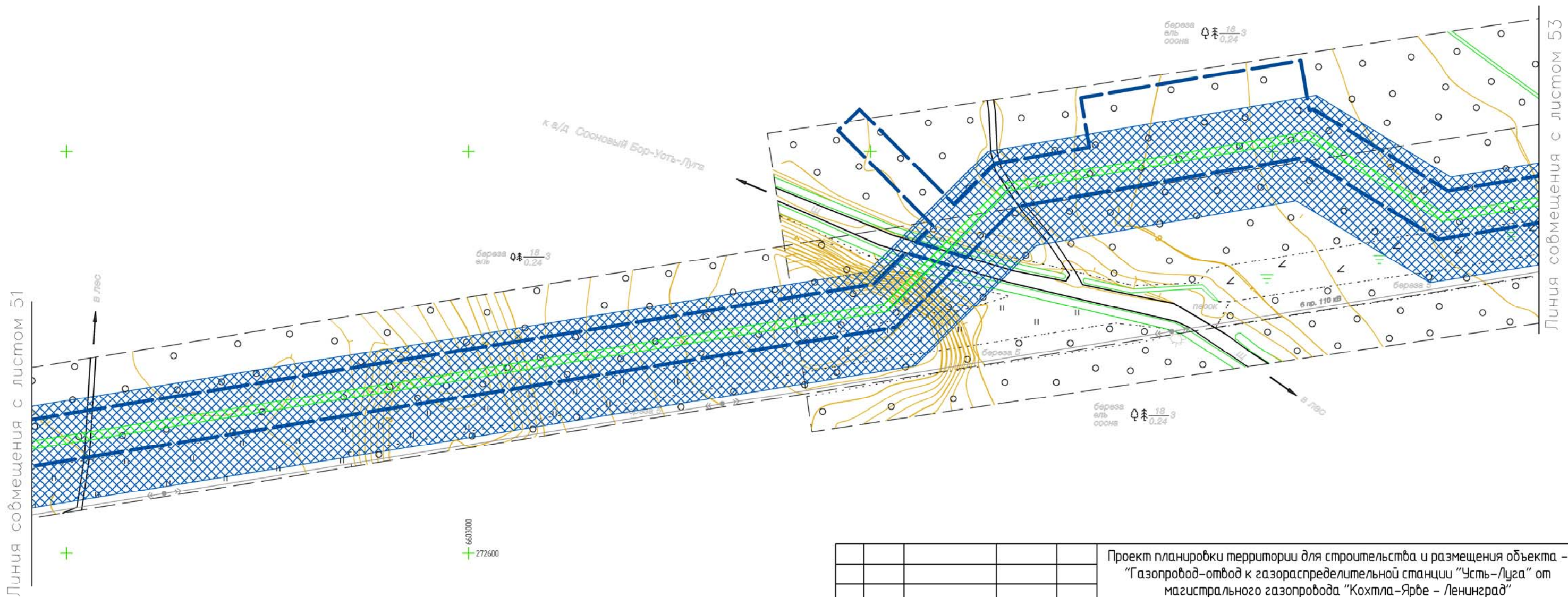
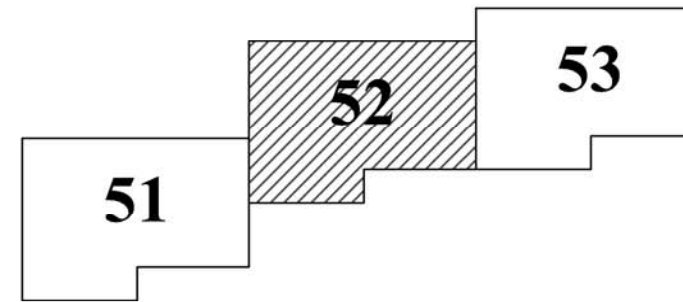
Подп. и дата

Инб. № подл.

## Условные обозначения:

- границы проектирования
- охранная зона воздушных линий электропередачи ;
- охранная зона воздушных линий электропередачи ;
- охранная зона кабельных линий ;
- охранная зона ВОЛС ;
- охранная зона газопровода ;
- охранная зона газорегуляторных пунктов ;
- граница муниципальных образований









## Схема расположения листов



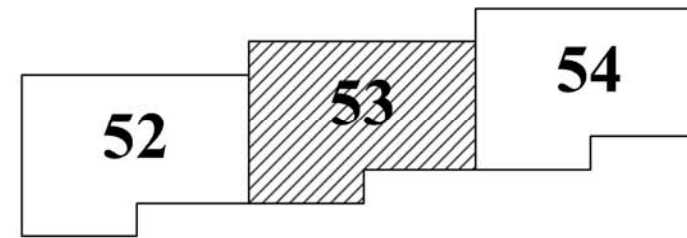
					Проект планировки территории для строительства и размещения объекта - "Газопровод-отвод к газораспределительной станции "Усть-Луга" от магистрального газопровода "Кохтла-Ярве - Ленинград"			
Изм.	Лист	№ докум.	Подп.	Дата	Материалы по обоснованию проекта планировки территории	Стадия	Лист	Листов
Разраб.		Смординов А.А.	<i>Смординов</i>			П	52	72
Пров.		Волкова Е.В.	<i>Волкова</i>					
Гл.инженер		Пашков Д.Н.	<i>Пашков</i>					
Ген.директор		Хайитмурадов Б.А.	<i>Хайитмурадов</i>		Схема границ планируемых к установлению охранных зон проектируемого объекта М 1:2000			
						ООО "ЛенЗемКадастр" Санкт-Петербург, 2015 г.		



## Условные обозначения:

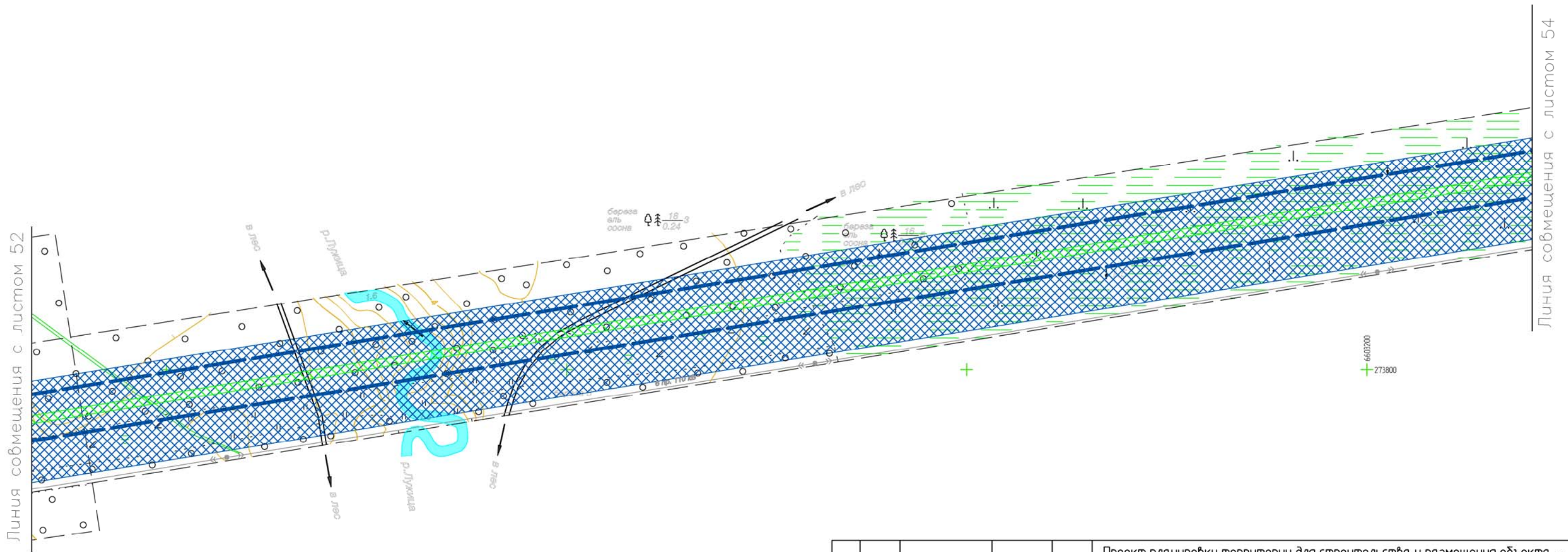
-  - границы проектирования
-  - охранная зона воздушных линий электропередачи ;
-  - охранная зона воздушных линий электропередачи ;
-  - охранная зона кабельных линий ;
-  - охранная зона ВОЛС ;
-  - охранная зона газопровода ;
-  - охранная зона газорегуляторных пунктов ;
-  - граница муниципальных образований

## Схема расположения листов



6603400  
+ 273600

+



					Проект планировки территории для строительства и размещения объекта - "Газопровод-отвод к газораспределительной станции "Усть-Луга" от магистрального газопровода "Кохтла-Ярве - Ленинград"			
Изм.	Лист	№ докум.	Подп.	Дата	Материалы по обоснованию проекта планировки территории	Стадия	Лист	Листов
Разраб.		Смординов А.А.	<i>Смординов</i>			П	53	72
Пров.		Волкова Е.В.	<i>Волкова</i>					
Гл.инженер		Пашков Д.Н.	<i>Пашков</i>					
Ген.директор		Хайятмуратов Б.А.	<i>Хайятмуратов</i>		Схема границ планируемых к установлению охранных зон проектируемого объекта М 1:2000			
						ООО "ЛенЗемКадастр" Санкт-Петербург, 2015 г.		

Перв. примен.

Спраб. №

Подп. и дата









Инф. № дубл.

Взам. инв. №

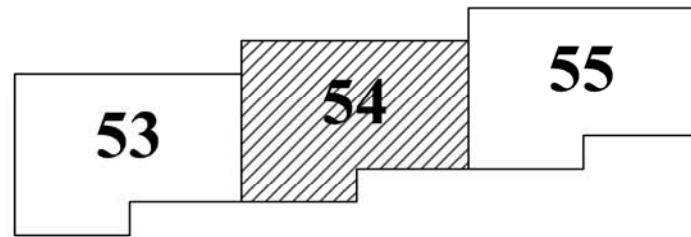
Подп. и дата

Инф. № подл.


## Условные обозначения:

-  границы проектирования
-  - охранная зона воздушных линий электропередачи ;
-  - охранная зона воздушных линий электропередачи ;
-  - охранная зона кабельных линий ;
-  - охранная зона ВОЛС ;
-  - охранная зона газопровода ;
-  - охранная зона газорегуляторных пунктов ;
-  - граница муниципальных образований

## Схема расположения листов



Линия совмещения с листом 53



Линия совмещения с листом 55

6603200  
+ 274200

					Проект планировки территории для строительства и размещения объекта - "Газопровод-отвод к газораспределительной станции "Усть-Луга" от магистрального газопровода "Кохтла-Ярве - Ленинград"		
					Материалы по обоснованию проекта планировки территории		
Изм.	Лист	№ докум.	Подп.	Дата	Стадия	Лист	Листов
Разраб.		Смординов А.А.	<i>Смординов</i>		П	54	72
Пров.		Волкова Е.В.	<i>Волкова</i>				
Гл.инженер		Пашков Д.Н.	<i>Пашков</i>				
Ген.директор		Хайятмурадов Б.А.	<i>Хайятмурадов</i>		ООО "ЛенЗемКадастр" Санкт-Петербург, 2015 г.		
					Схема границ планируемых к установлению охранных зон проектируемого объекта М 1:2000		

Перв. примен.

Спраб. №

Подп. и дата









Инф. № дубл.

Взам. инф. №


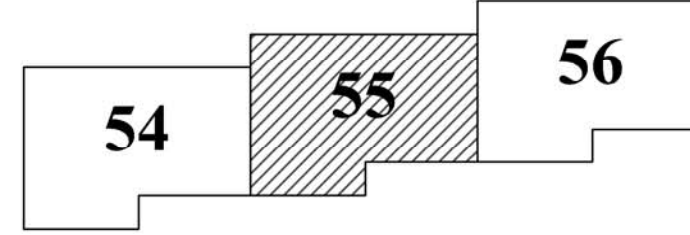
Подп. и дата

Инф. № подл.

**Условные обозначения:**

-  - границы проектирования
-  - охранный зона воздушных линий электропередачи ;
-  - охранный зона воздушных линий электропередачи ;
-  - охранный зона кабельных линий ;
-  - охранный зона ВОЛС ;
-  - охранный зона газопровода ;
-  - охранный зона газорегуляторных пунктов ;
-  - граница муниципальных образований

**Схема расположения листов**



Линия совмещения с листом 54

Линия совмещения с листом 56

					Проект планировки территории для строительства и размещения объекта - "Газопровод-отвод к газораспределительной станции "Усть-Луга" от магистрального газопровода "Кохтла-Ярве - Ленинград"			
Изм.	Лист	№ докум.	Подп.	Дата	Материалы по обоснованию проекта планировки территории	Стадия	Лист	Листов
Разраб.		Смародинов А.А.	<i>Смародинов</i>			П	55	72
Пров.		Волкова Е.В.	<i>Волкова</i>					
Гл.инженер		Пашков Д.Н.	<i>Пашков</i>					
Ген.директор		Хайятмуратов Б.А.	<i>Хайятмуратов</i>		Схема границ планируемых к установлению охранных зон проектируемого объекта М 1:2000			
						ООО "ЛенЗемКадастр" Санкт-Петербург, 2015 г.		

Перв. примен.

Спраб. №

Подп. и дата

Инф. № дубл.

Взам. инф. №

Подп. и дата

Инф. № подл.

Условные обозначения:









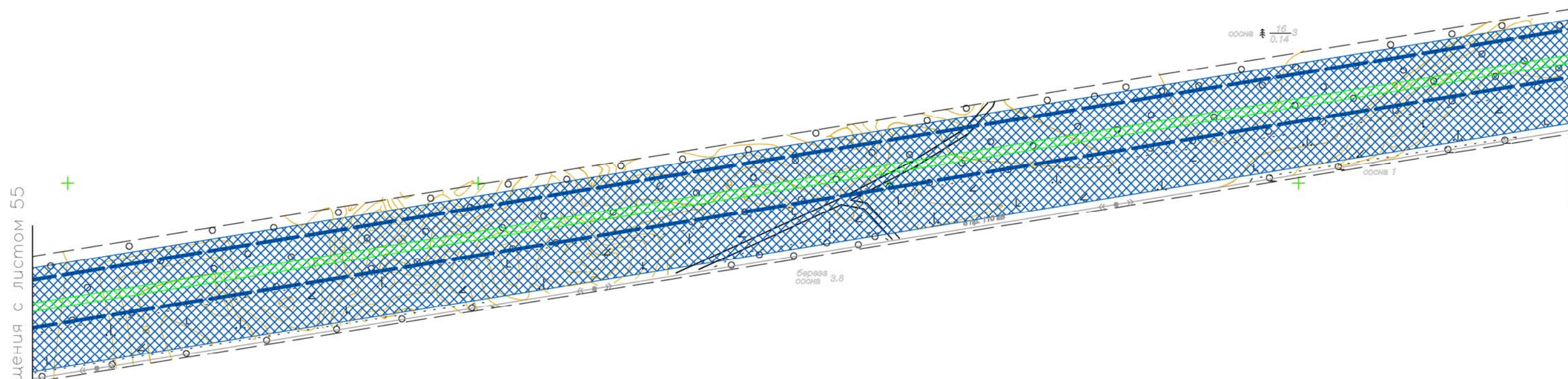
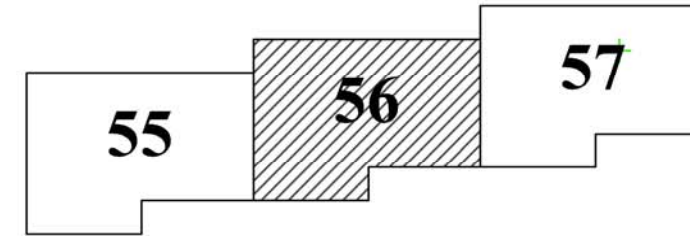
-  - границы проектирования
-  - охранная зона воздушных линий электропередачи ;
-  - охранная зона воздушных линий электропередачи ;
-  - охранная зона кабельных линий ;
-  - охранная зона ВОЛС ;
-  - охранная зона газопровода ;
-  - охранная зона газорегуляторных пунктов ;
-  - граница муниципальных образований

Схема расположения листов



Линия совмещения с листом 55

Линия совмещения с листом 57

					Проект планировки территории для строительства и размещения объекта - "Газопровод-отвод к газораспределительной станции "Усть-Луга" от магистрального газопровода "Кохтла-Ярве - Ленинград"		
					Материалы по обоснованию проекта планировки территории		
Изм.	Лист	№ докум.	Подп.	Дата	Стадия	Лист	Листов
Разраб.		Смородинов А.А.	<i>Смородинов</i>		П	56	72
Пров.		Волкова Е.В.	<i>Волкова</i>				
Гл.инженер		Пашков Д.Н.	<i>Пашков</i>				
					Схема границ планируемых к установлению охранных зон проектируемого объекта М 1:2000		
Ген.директор		Хайятмуратов Б.А.	<i>Хайятмуратов</i>		ООО "ЛенЗемКадастр" Санкт-Петербург, 2015 г.		

Перв. примен.

Спраб. №

Подп. и дата









Инф. № дубл.

Взам. инф. №

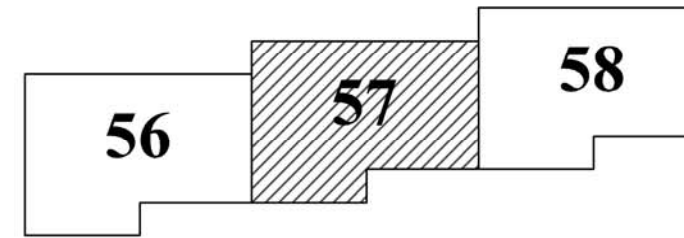
Подп. и дата

Инф. № подл.

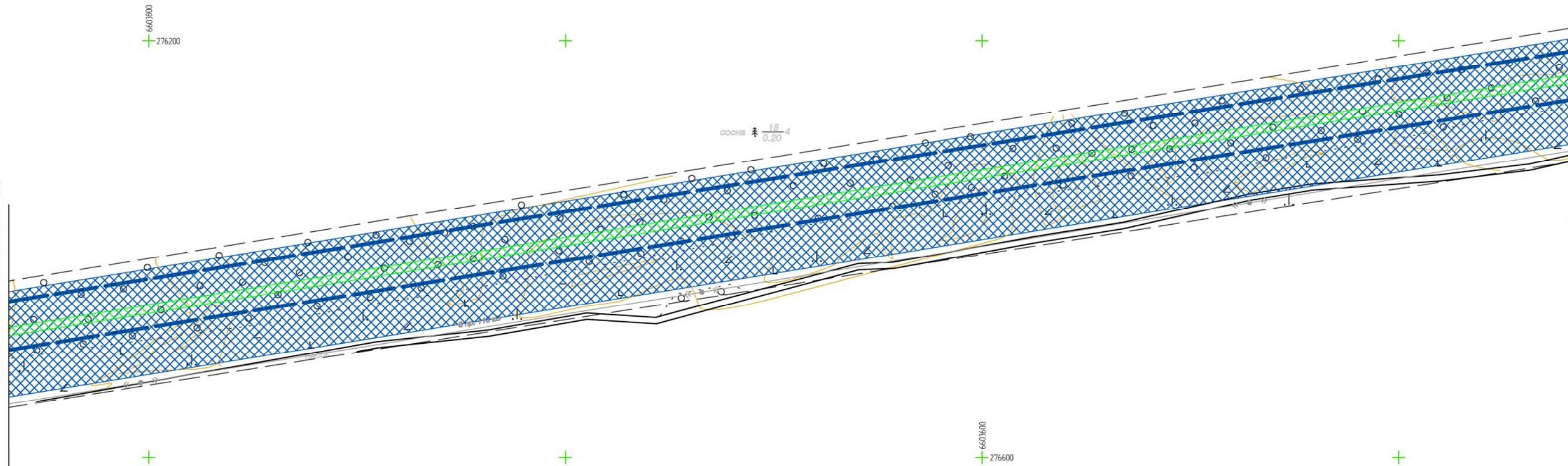
## Условные обозначения:

-  - границы проектирования
-  - охранная зона воздушных линий электропередачи ;
-  - охранная зона воздушных линий электропередачи ;
-  - охранная зона кабельных линий ;
-  - охранная зона ВОЛС ;
-  - охранная зона газопровода ;
-  - охранная зона газорегуляторных пунктов ;
-  - граница муниципальных образований

## Схема расположения листов



Линия совмещения с листом 56



Линия совмещения с листом 58

					Проект планировки территории для строительства и размещения объекта - "Газопровод-отвод к газораспределительной станции "Усть-Луга" от магистрального газопровода "Кохтла-Ярве - Ленинград"			
Изм.	Лист	№ докум.	Подп.	Дата	Материалы по обоснованию проекта планировки территории	Стадия	Лист	Листов
Разраб.		Смородинов А.А.	<i>Смор</i>			П	57	72
Пров.		Волкова Е.В.	<i>Вол</i>					
Гл.инженер		Пашков Д.Н.	<i>Паш</i>					
Ген.директор		Хайитмурадов Б.А.	<i>Хай</i>		Схема границ планируемых к установлению охранных зон проектируемого объекта М 1:2000			
					ООО "ЛенЗемКадастр" Санкт-Петербург, 2015 г.			

Перв. примен.

Спраб. №

Подп. и дата

Инф. № дубл.

Взам. инф. №

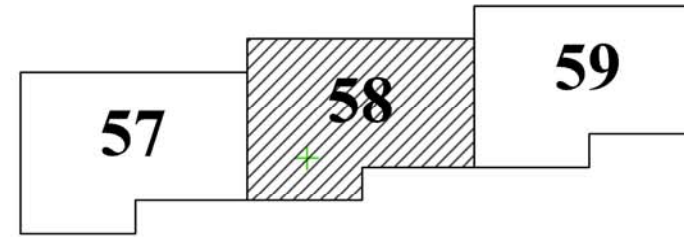
Подп. и дата

Инф. № подл.

**Условные обозначения:**

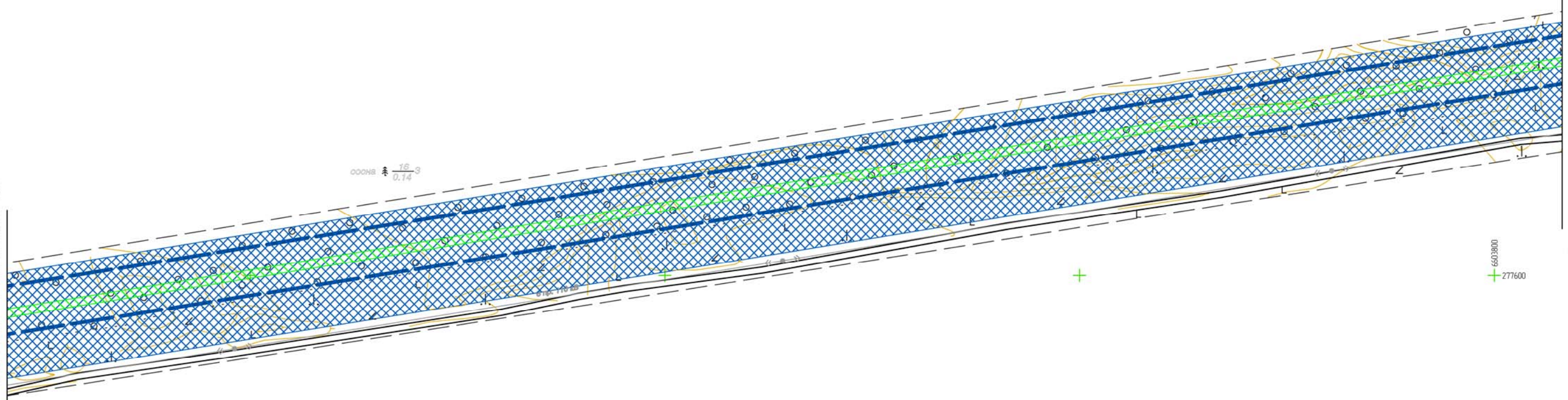
- границы проектирования
- охранная зона воздушных линий электропередачи;
- охранная зона воздушных линий электропередачи;
- охранная зона кабельных линий;
- охранная зона ВОЛС;
- охранная зона газопровода;
- охранная зона газорегуляторных пунктов;
- граница муниципальных образований

**Схема расположения листов**



Линия совмещения с листом 57

Линия совмещения с листом 59



6603600  
+277000

6604000  
+277200

6603800  
+277600

					Проект планировки территории для строительства и размещения объекта - "Газопровод-отвод к газораспределительной станции "Усть-Луга" от магистрального газопровода "Кохтла-Ярве - Ленинград"			
Изм.	Лист	№ докум.	Подп.	Дата	Материалы по обоснованию проекта планировки территории	Стадия	Лист	Листов
Разраб.		Смородинов А.А.	<i>Смородинов</i>			П	58	72
Пров.		Волкова Е.В.	<i>Волкова</i>					
Гл.инженер		Пашков Д.Н.	<i>Пашков</i>					
Ген.директор		Хайитмурадов Б.А.	<i>Хайитмурадов</i>		Схема границ планируемых к установлению охранных зон проектируемого объекта М 1:2000			
					ООО "ЛенЗемКадастр" Санкт-Петербург, 2015 г.			

Перв. примен.

Спраб. №

Подп. и дата

Инф. № дубл.

Взм. инф. №

Подп. и дата

Инф. № подл.


Линия соймещения с листом 58

Линия соймещения с листом 60

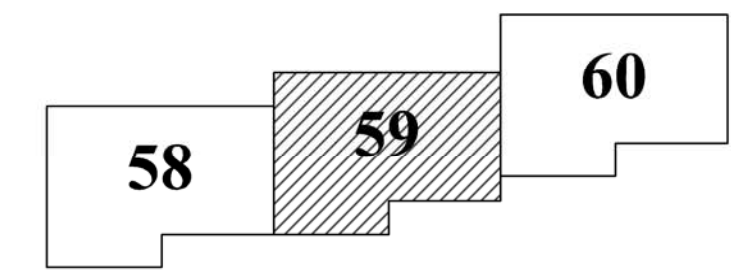


**Условные обозначения:**

- границы проектирования
- охранный зона воздушных линий электропередачи ;
- охранный зона воздушных линий электропередачи ;
- охранный зона кабельных линий ;
- охранный зона ВОЛС ;
- охранный зона газопровода ;
- охранный зона газорегуляторных пунктов ;
- граница муниципальных образований



**Схема расположения листов**

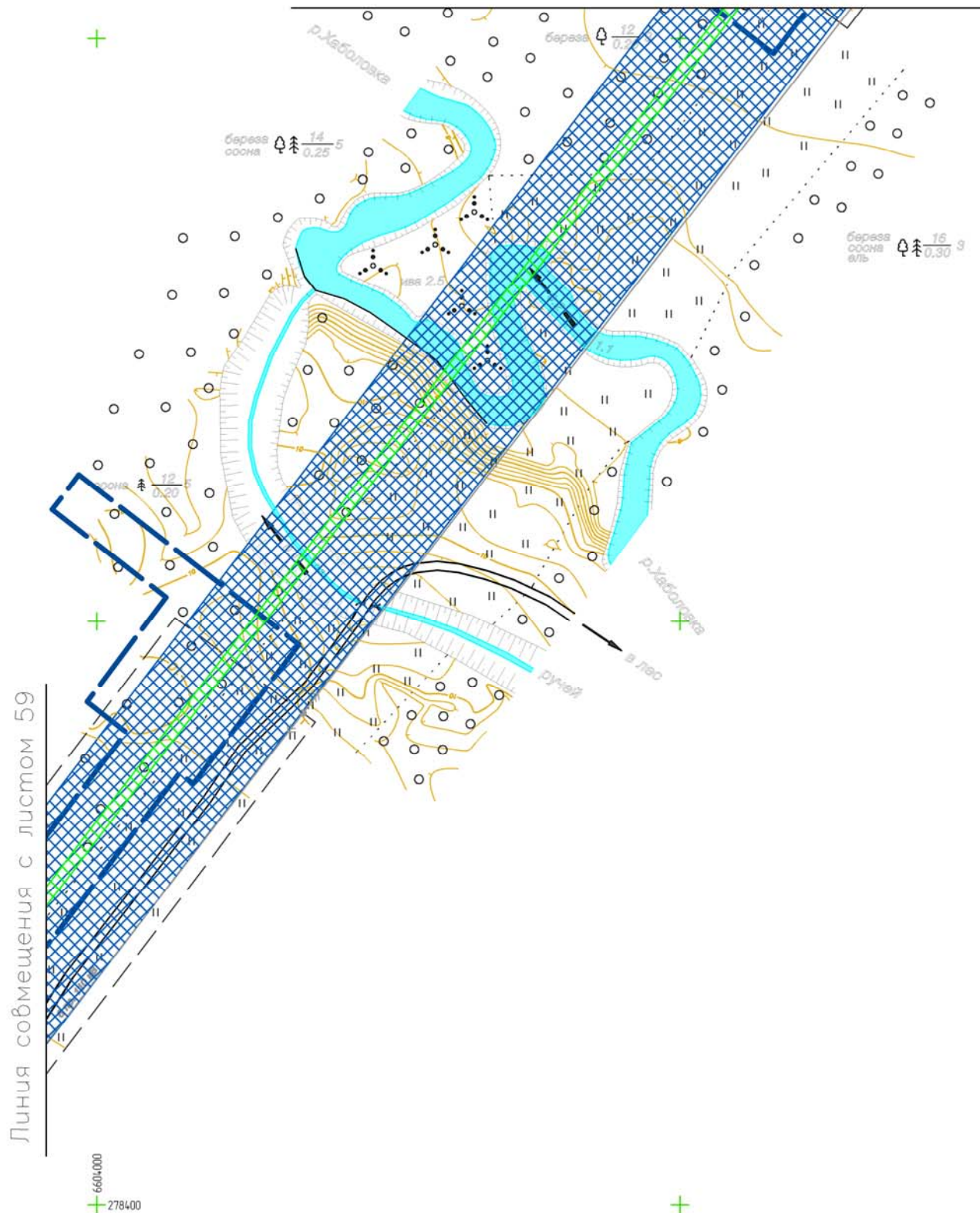


					Проект планировки территории для строительства и размещения объекта - "Газопровод-отвод к газораспределительной станции "Усть-Луга" от магистрального газопровода "Кохтла-Ярве - Ленинград"			
Изм.	Лист	№ докум.	Подп.	Дата	Материалы по обоснованию проекта планировки территории	Стадия	Лист	Листов
Разраб.		Смородинов А.А.	<i>Смор</i>			П	59	72
Пров.		Волкова Е.В.	<i>Вол</i>					
Гл.инженер		Пашков Д.Н.	<i>Паш</i>					
Ген.директор		Хайятмуратов Б.А.	<i>Хай</i>		Схема границ планируемых к установлению охранных зон проектируемого объекта М 1:2000			
					ООО "ЛенЗемКадастр" Санкт-Петербург, 2015 г.			

Перв. примен.  
Справ. №

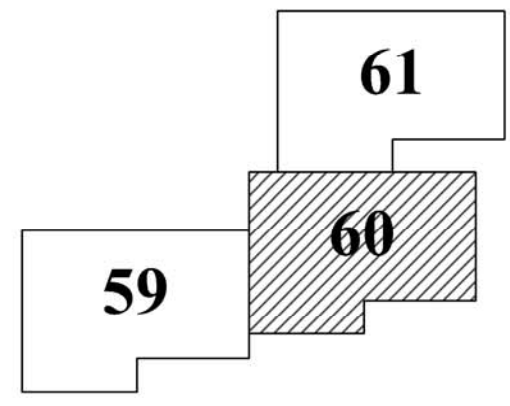
Подп. и дата  
Инф. № дубл.  
Взам. инф. №  
Подп. и дата  
Инф. № подл.

Линия совмещения с листом 61



Линия совмещения с листом 59

Схема расположения листов



Условные обозначения:

- границы проектирования
- охранная зона воздушных линий электропередачи;
- охранная зона воздушных линий электропередачи;
- охранная зона кабельных линий;
- охранная зона ВОЛС;
- охранная зона газопровода;
- охранная зона газорегуляторных пунктов;
- граница муниципальных образований

					Проект планировки территории для строительства и размещения объекта - "Газопровод-отвод к газораспределительной станции "Усть-Луга" от магистрального газопровода "Кохтла-Ярве - Ленинград"			
					Стадия	Лист	Листов	
Изм.	Лист	№ докум.	Подп.	Дата	Материалы по обоснованию проекта планировки территории	П	60	72
Разраб.		Смородинов А.А.	<i>Смородинов</i>					
Пров.		Волкова Е.В.	<i>Волкова</i>					
Гл.инженер		Пашков Д.Н.	<i>Пашков</i>					
					Схема границ планируемых к установлению охранных зон проектируемого объекта М 1:2000			
Ген.директор		Хайитмурадов Б.А.	<i>Хайитмурадов</i>		ООО "ЛенЗемКадастр" Санкт-Петербург, 2015 г.			



Перв. примен.  
Справ. №

Подп. и дата  
Инф. № дубл.  
Взам. инф. №  
Подп. и дата  
Инф. № подл.

Линия совмещения с листом 62

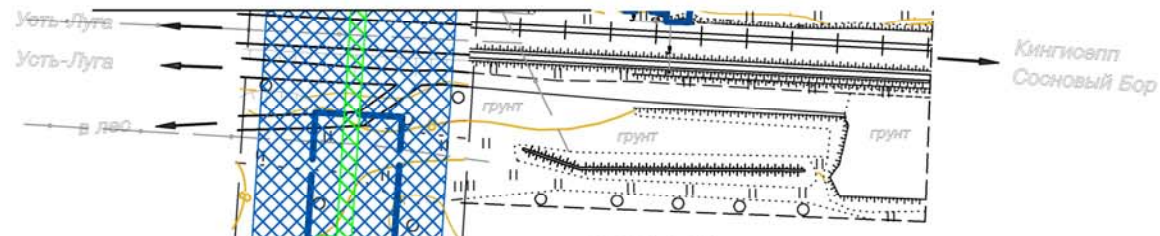
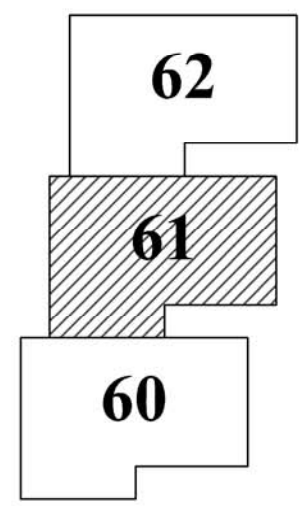


Схема расположения листов



6604800  
+ 278600

береза диаметр 16 м, шаг 0,30 м

Условные обозначения:

- границы проектирования
- охранный зона воздушных линий электропередачи;
- охранный зона воздушных линий электропередачи;
- охранный зона кабельных линий;
- охранный зона ВОЛС;
- охранный зона газопровода;
- охранный зона газорегуляторных пунктов;
- граница муниципальных образований

6604600  
+ 279000

Линия совмещения с листом 60

					Проект планировки территории для строительства и размещения объекта - "Газопровод-отвод к газораспределительной станции "Усть-Луга" от магистрального газопровода "Кохтла-Ярве - Ленинград"			
Изм.	Лист	№ докум.	Подп.	Дата	Материалы по обоснованию проекта планировки территории	Стадия	Лист	Листов
Разраб.		Смородинов А.А.	<i>Смородинов</i>			П	61	72
Пров.		Волкова Е.В.	<i>Волкова</i>					
Гл.инженер		Пашков Д.Н.	<i>Пашков</i>					
Ген.директор		Хайитмурадов Б.А.	<i>Хайитмурадов</i>		Схема границ планируемых к установлению охранных зон проектируемого объекта М 1:2000			
						ООО "ЛенЗемКадастр" Санкт-Петербург, 2015 г.		

Перв. примен.
Спраб. №
Подп. и дата
Инф. № дубл.
Взам. инф. №
Подп. и дата
Инф. № подл.

Линия совмещения с листом 63

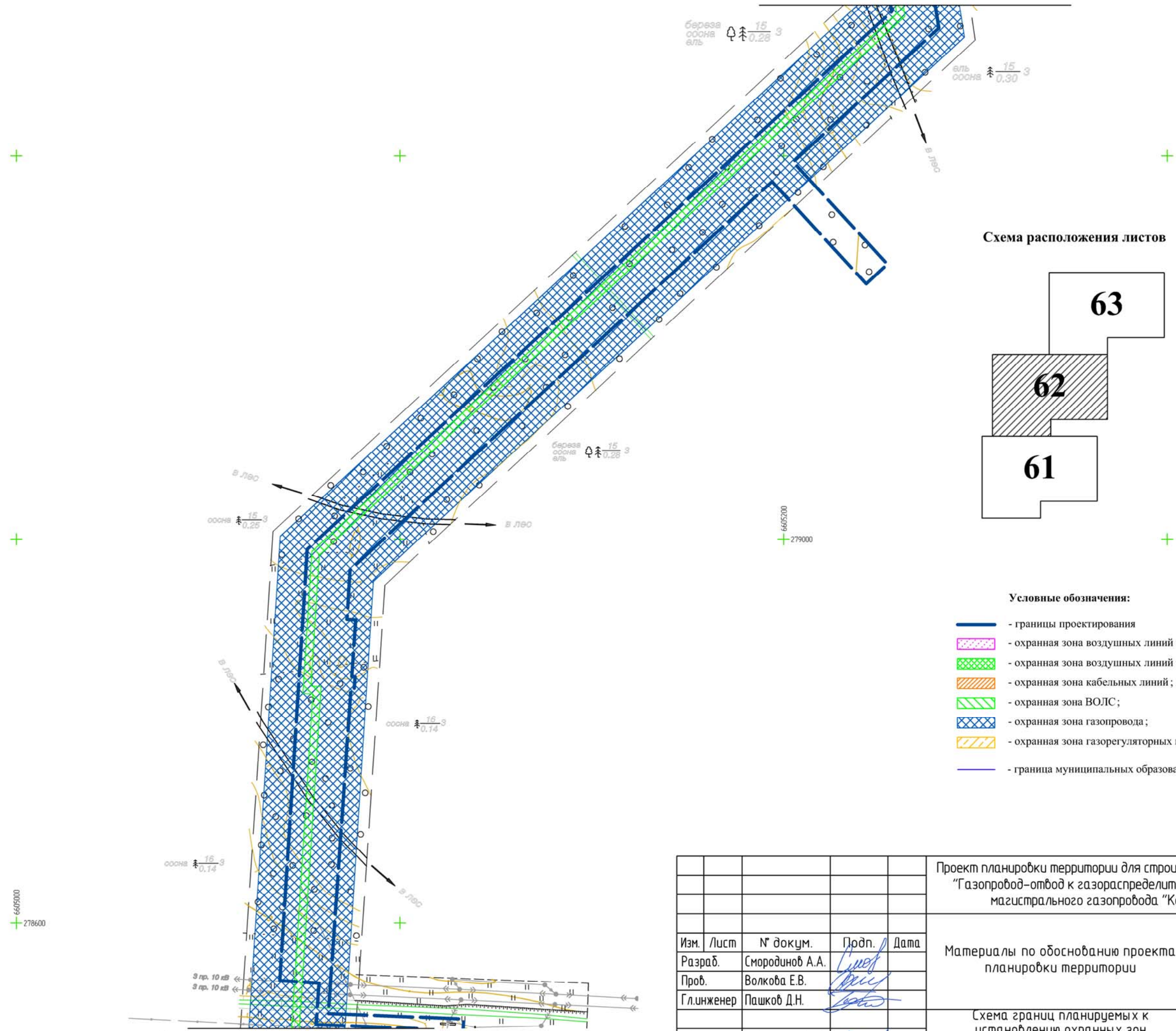
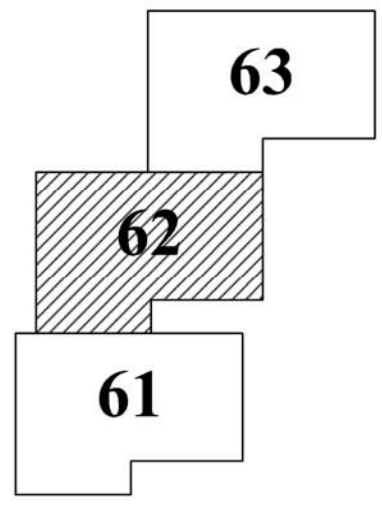


Схема расположения листов



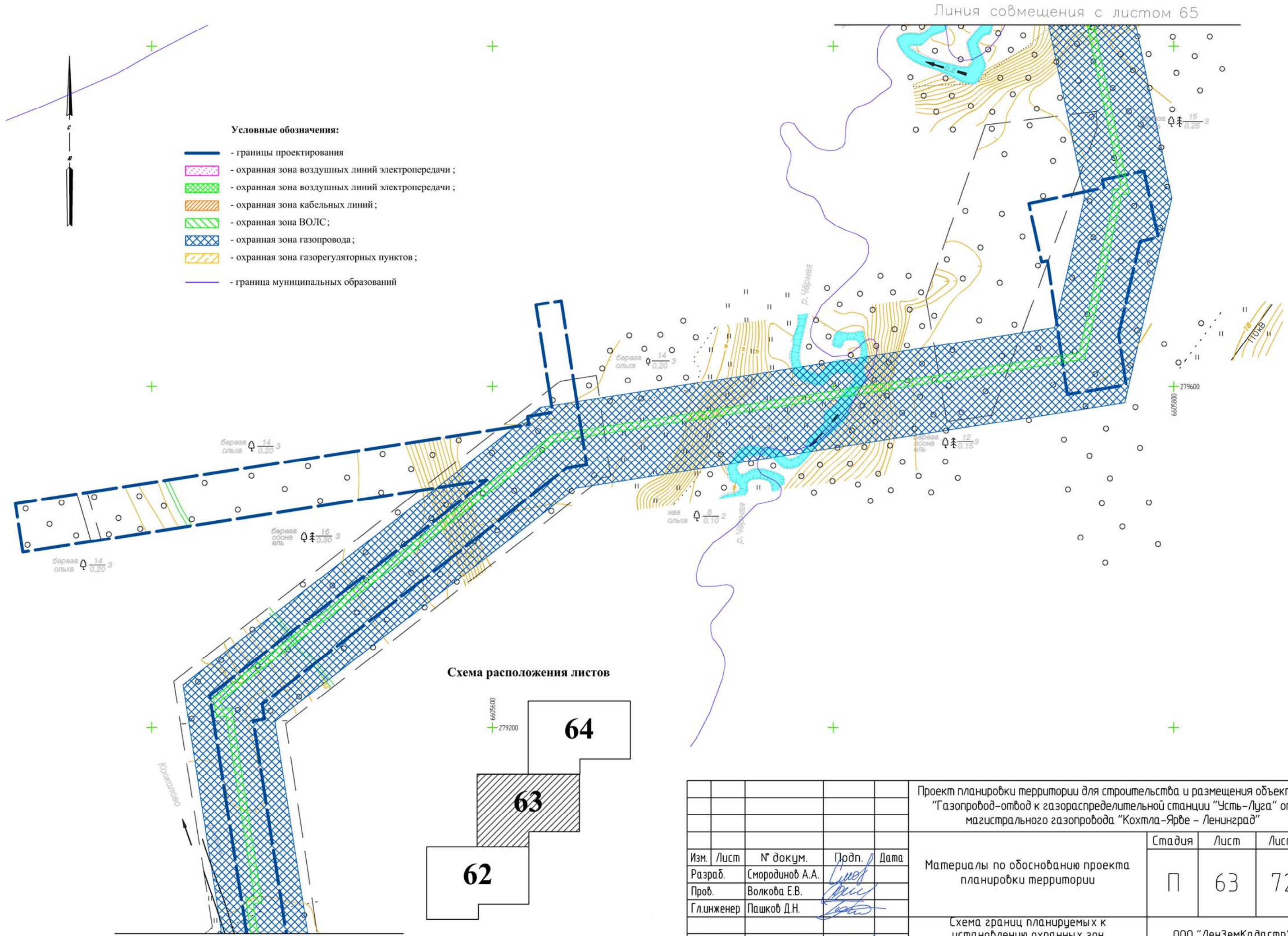
Условные обозначения:

- границы проектирования
- охранная зона воздушных линий электропередачи;
- охранная зона воздушных линий электропередачи;
- охранная зона кабельных линий;
- охранная зона ВОЛС;
- охранная зона газопровода;
- охранная зона газорегуляторных пунктов;
- граница муниципальных образований

Линия совмещения с листом 61

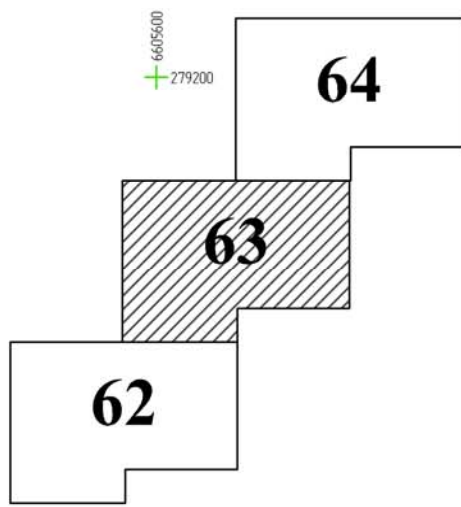
					Проект планировки территории для строительства и размещения объекта - "Газопровод-отвод к газораспределительной станции "Усть-Луга" от магистрального газопровода "Кохтла-Ярве - Ленинград"			
Изм.	Лист	№ докум.	Подп.	Дата	Материалы по обоснованию проекта планировки территории	Стадия	Лист	Листов
Разраб.		Смородинов А.А.	<i>Смородинов</i>			П	62	72
Пров.		Волкова Е.В.	<i>Волкова</i>					
Гл.инженер		Пашков Д.Н.	<i>Пашков</i>					
Ген.директор		Хайтмурадов Б.А.	<i>Хайтмурадов</i>		Схема границ планируемых к установлению охранных зон проектируемого объекта М 1:2000			
						ООО "ЛенЗемКадастр" Санкт-Петербург, 2015 г.		

Перв. примен.	
Справ. №	
Подп. и дата	
Инф. № дубл.	
Взм. инф. №	
Подп. и дата	
Инф. № подл.	



- Условные обозначения:**
- границы проектирования
  - охранная зона воздушных линий электропередачи ;
  - охранная зона воздушных линий электропередачи ;
  - охранная зона кабельных линий ;
  - охранная зона ВОЛС ;
  - охранная зона газопровода ;
  - охранная зона газорегуляторных пунктов ;
  - граница муниципальных образований

Схема расположения листов



					Проект планировки территории для строительства и размещения объекта - "Газопровод-отвод к газораспределительной станции "Усть-Луга" от магистрального газопровода "Кохтла-Ярбе - Ленинград"			
Изм.	Лист	№ докум.	Подп.	Дата	Материалы по обоснованию проекта планировки территории	Стадия	Лист	Листов
Разраб.		Смародинов А.А.	<i>Смародинов</i>			П	63	72
Пров.		Волкова Е.В.	<i>Волкова</i>					
		Гл.инженер	Пашков Д.Н.	<i>Пашков</i>				
		Ген.директор	Хайтмурадов Б.А.	<i>Хайтмурадов</i>	Схема границ планируемых к установлению охранных зон проектируемого объекта М 1:2000			ООО "ЛенЗемКадастр" Санкт-Петербург, 2015 г.

Перв. примен.

Спраб. №

Подп. и дата

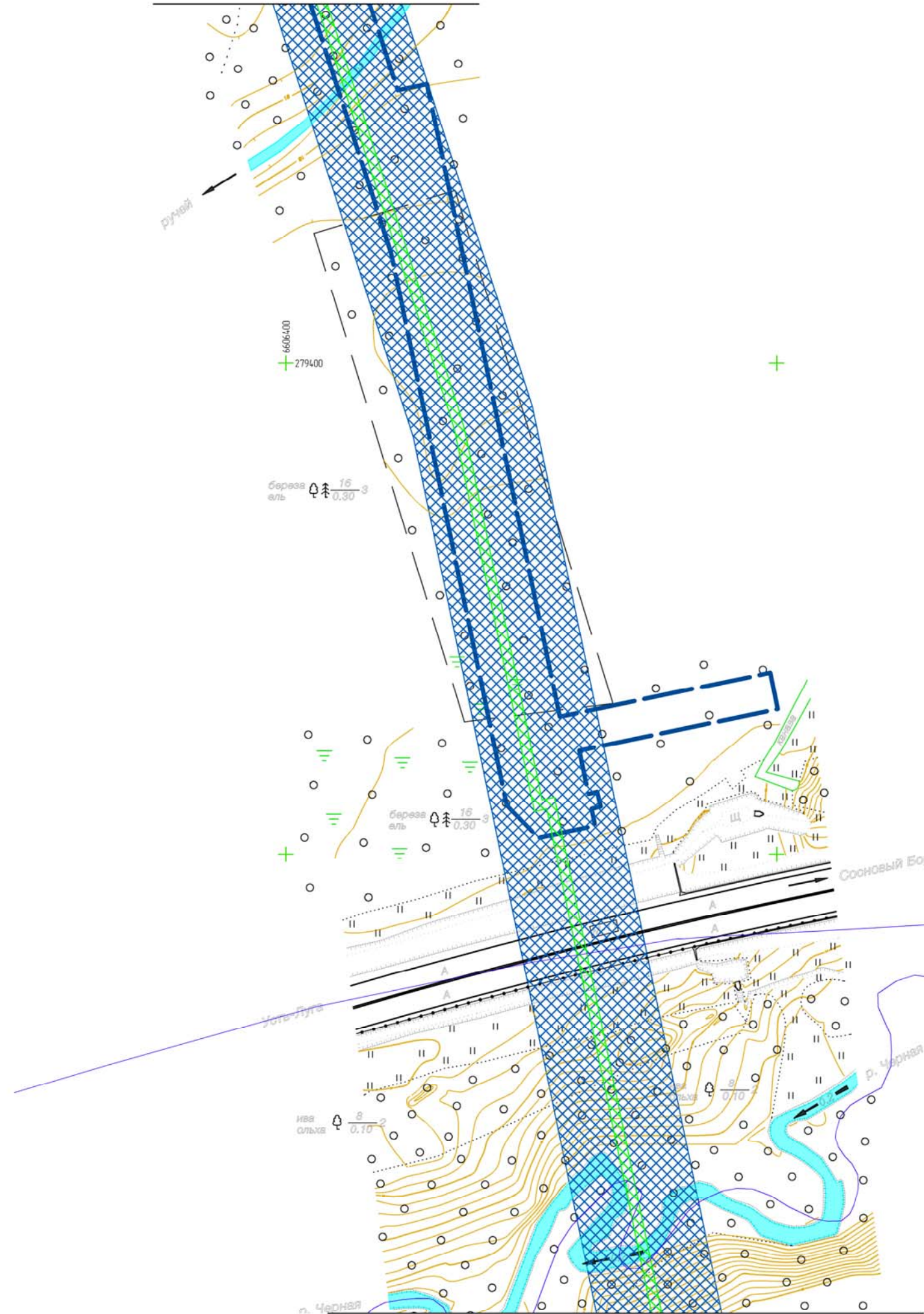
Инф. № дубл.

Взам. инф. №

Подп. и дата

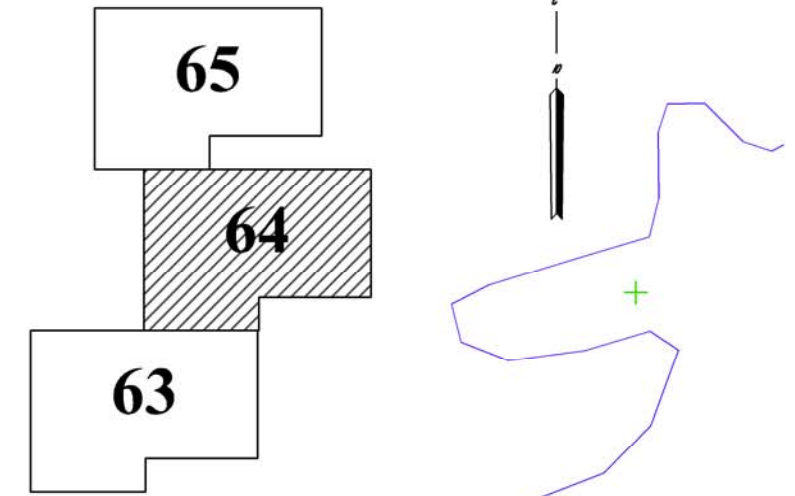
Инф. № подл.

Линия совмещения с листом 66



Линия совмещения с листом 63

Схема расположения листов



Условные обозначения:

- границы проектирования
- охранная зона воздушных линий электропередачи ;
- охранная зона воздушных линий электропередачи ;
- охранная зона кабельных линий ;
- охранная зона ВОЛС ;
- охранная зона газопровода ;
- охранная зона газорегуляторных пунктов ;
- граница муниципальных образований

					Проект планировки территории для строительства и размещения объекта - "Газопровод-отвод к газораспределительной станции "Усть-Луга" от магистрального газопровода "Кохтла-Ярве - Ленинград"			
Изм.	Лист	№ докум.	Подп.	Дата	Материалы по обоснованию проекта планировки территории	Стадия	Лист	Листов
Разраб.		Смородинов А.А.	<i>Смородинов</i>			П	64	72
Пров.		Волкова Е.В.	<i>Волкова</i>					
Гл.инженер		Пашков Д.Н.	<i>Пашков</i>					
Ген.директор		Хайитмурадов Б.А.	<i>Хайитмурадов</i>		Схема границ планируемых к установлению охранных зон проектируемого объекта М 1:2000		ООО "ЛенЗемКадастр" Санкт-Петербург, 2015 г.	

Перв. примен.  
Справ. №

Подп. и дата  
Инф. № дубл.  
Взам. инв. №  
Подп. и дата  
Инв. № подл.

Линия совмещения с листом 67

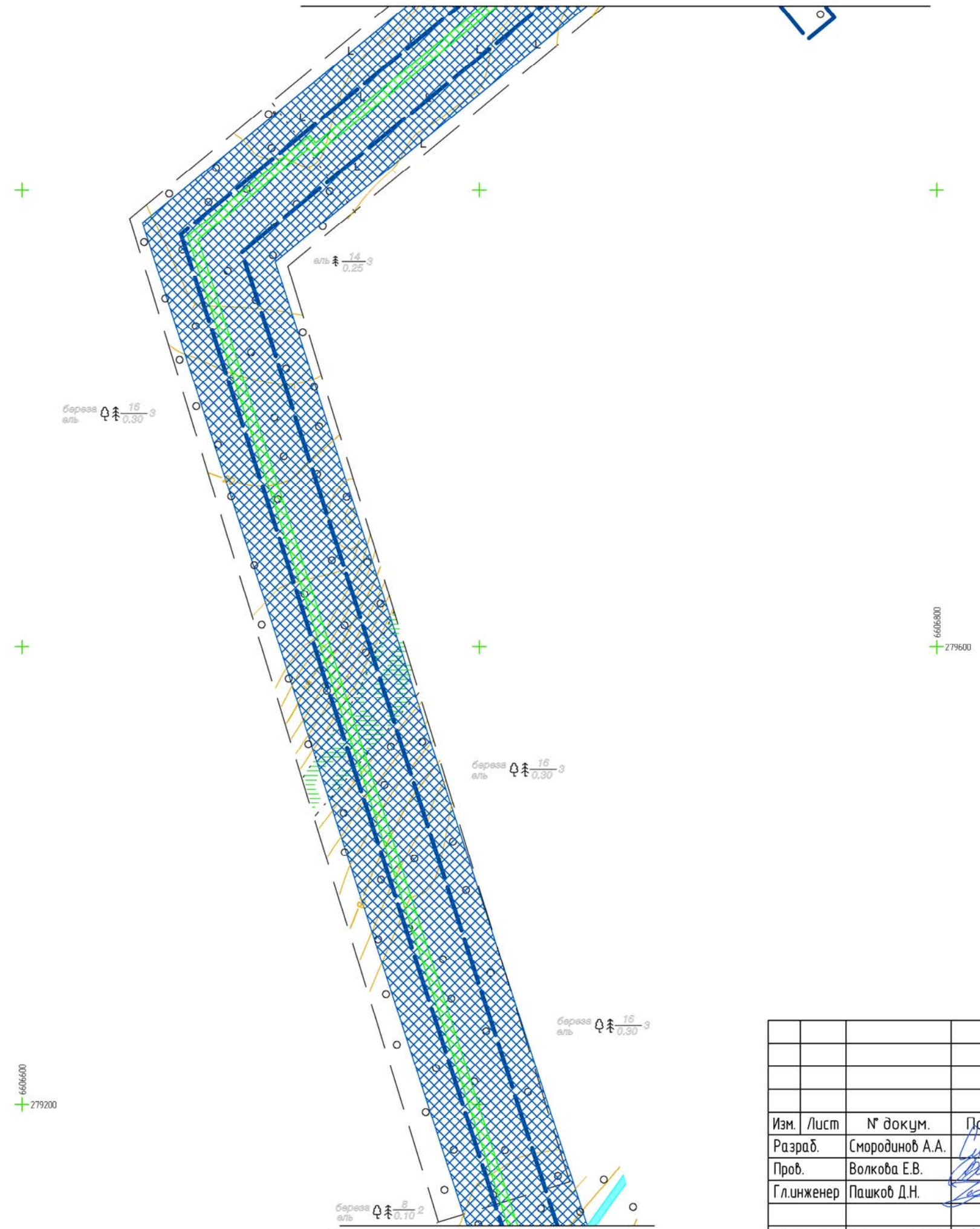
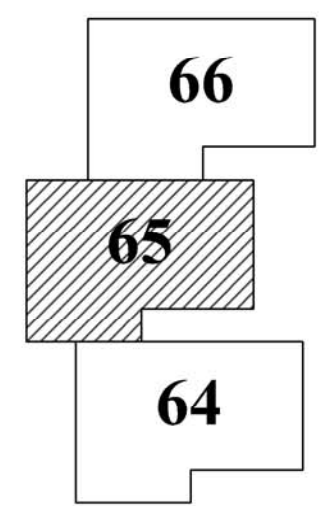


Схема расположения листов



Условные обозначения:

- границы проектирования
- охранный зона воздушных линий электропередачи;
- охранный зона воздушных линий электропередачи;
- охранный зона кабельных линий;
- охранный зона ВОЛС;
- охранный зона газопровода;
- охранный зона газорегуляторных пунктов;
- граница муниципальных образований

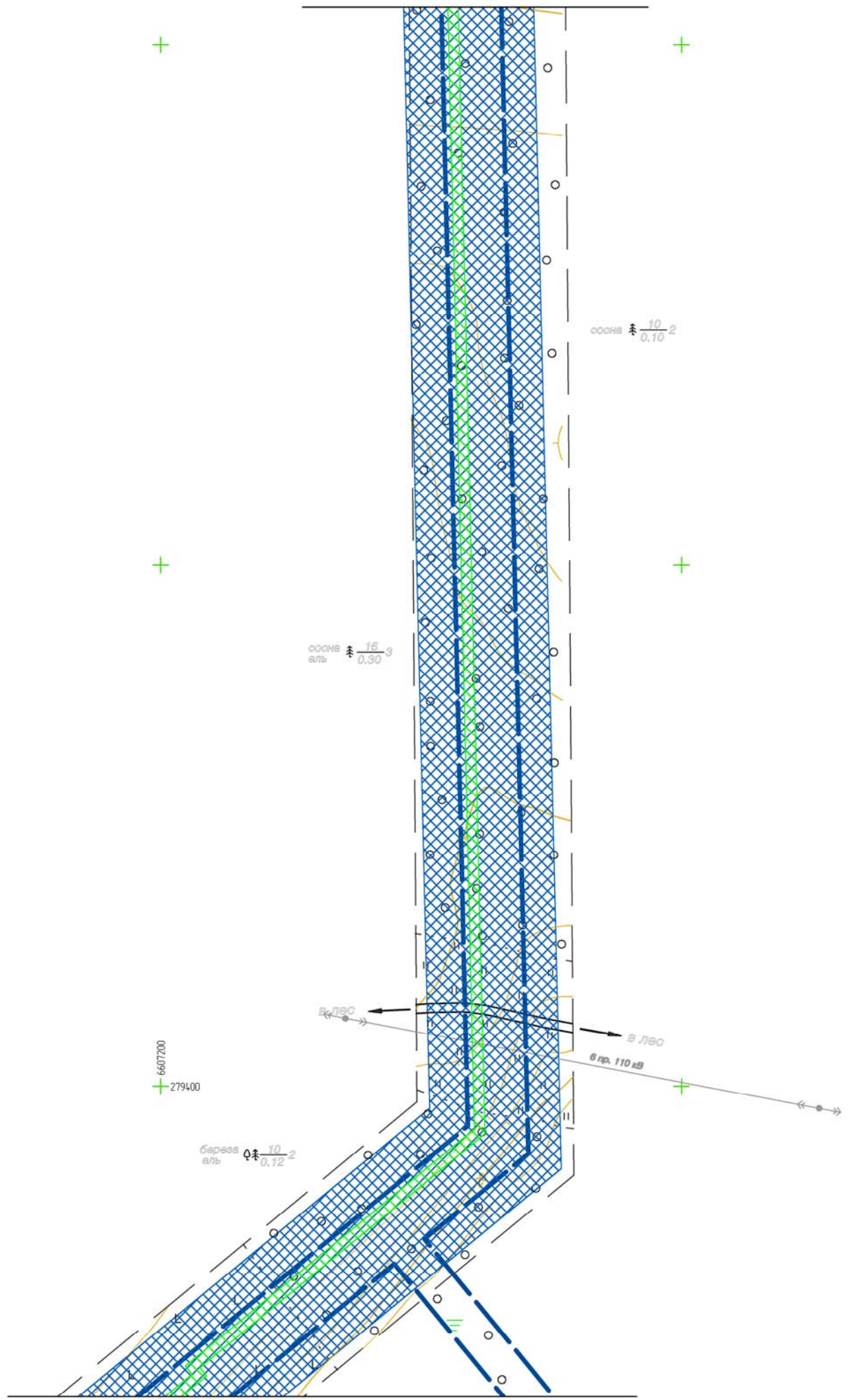
					Проект планировки территории для строительства и размещения объекта - "Газопровод-отвод к газораспределительной станции "Усть-Луга" от магистрального газопровода "Кохтла-Ярве - Ленинград"			
Изм.	Лист	№ докум.	Подп.	Дата	Материалы по обоснованию проекта планировки территории	Стадия	Лист	Листов
Разраб.		Смородинов А.А.	<i>Смородинов</i>			П	65	72
Пров.		Волкова Е.В.	<i>Волкова</i>					
Гл.инженер		Пашков Д.Н.	<i>Пашков</i>					
Ген.директор		Хайитмурадов Б.А.	<i>Хайитмурадов</i>		Схема границ планируемых к установлению охранных зон проектируемого объекта М 1:2000	ООО "ЛенЗемКадастр" Санкт-Петербург, 2015 г.		

Линия совмещения с листом 65

Перв. примен.  
Спраб. №

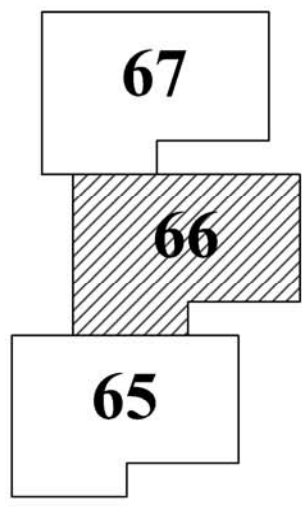
Подп. и дата  
Инф. № дубл.  
Взм. инф. №  
Подп. и дата  
Инф. № подл.

Линия совмещения с листом 68



Линия совмещения с листом 66

Схема расположения листов



Условные обозначения:

- границы проектирования
- охранная зона воздушных линий электропередачи;
- охранная зона воздушных линий электропередачи;
- охранная зона кабельных линий;
- охранная зона ВОЛС;
- охранная зона газопровода;
- охранная зона газорегуляторных пунктов;
- граница муниципальных образований

					Проект планировки территории для строительства и размещения объекта - "Газопровод-отвод к газораспределительной станции "Усть-Луга" от магистрального газопровода "Кохтла-Ярве - Ленинград"			
					Материалы по обоснованию проекта планировки территории	Стадия	Лист	Листов
Изм.	Лист	№ докум.	Подп.	Дата	П	66	72	
Разраб.		Смородинов А.А.	<i>Смородинов</i>					
Пров.		Волкова Е.В.	<i>Волкова</i>					
Гл.инженер		Пашков Д.Н.	<i>Пашков</i>		Схема границ планируемых к установлению охранных зон проектируемого объекта М 1:2000			
Ген.директор		Хайтмурадов Б.А.	<i>Хайтмурадов</i>		ООО "ЛенЗемКадастр" Санкт-Петербург, 2015 г.			

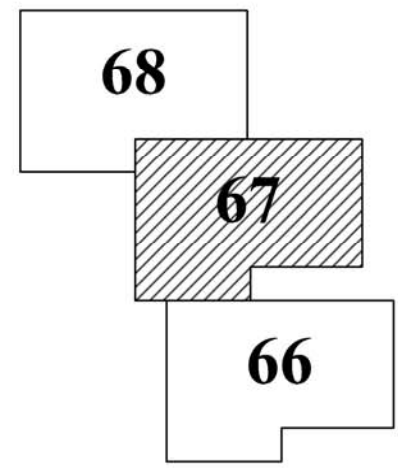
Перв. примен.	Спраб. №	Подп. и дата	Инф. № дубл.	Взам. инф. №	Подп. и дата	Инф. № подл.
---------------	----------	--------------	--------------	--------------	--------------	--------------

Линия совмещения с листом 69



Линия совмещения с листом 67

Схема расположения листов



6608000  
+ 279800



Условные обозначения:

- границы проектирования
- охранный зона воздушных линий электропередачи ;
- охранный зона воздушных линий электропередачи ;
- охранный зона кабельных линий ;
- охранный зона ВОЛС ;
- охранный зона газопровода ;
- охранный зона газорегуляторных пунктов ;
- граница муниципальных образований

				Проект планировки территории для строительства и размещения объекта - "Газопровод-отвод к газораспределительной станции "Усть-Луга" от магистрального газопровода "Кохтла-Ярве - Ленинград"			
				Материалы по обоснованию проекта планировки территории	Стадия	Лист	Листов
Изм.	Лист	№ докум.	Подп.	Дата	П	67	72
Разраб.		Смородинов А.А.	<i>Смородинов</i>				
Пров.		Волкова Е.В.	<i>Волкова</i>				
Гл.инженер		Пашков Д.Н.	<i>Пашков</i>				
Ген.директор		Хайтмурадов Б.А.	<i>Хайтмурадов</i>		000 "ЛенЗемКадастр" Санкт-Петербург, 2015 г.		
				Схема границ планируемых к установлению охранных зон проектируемого объекта М 1:2000			

Перв. примен.

Спраб. №

Подп. и дата

Инф. № дубл.

Взм. инф. №

Подп. и дата

Инф. № подл.

Линия совмещения с листом 70

Линия совмещения с листом 71

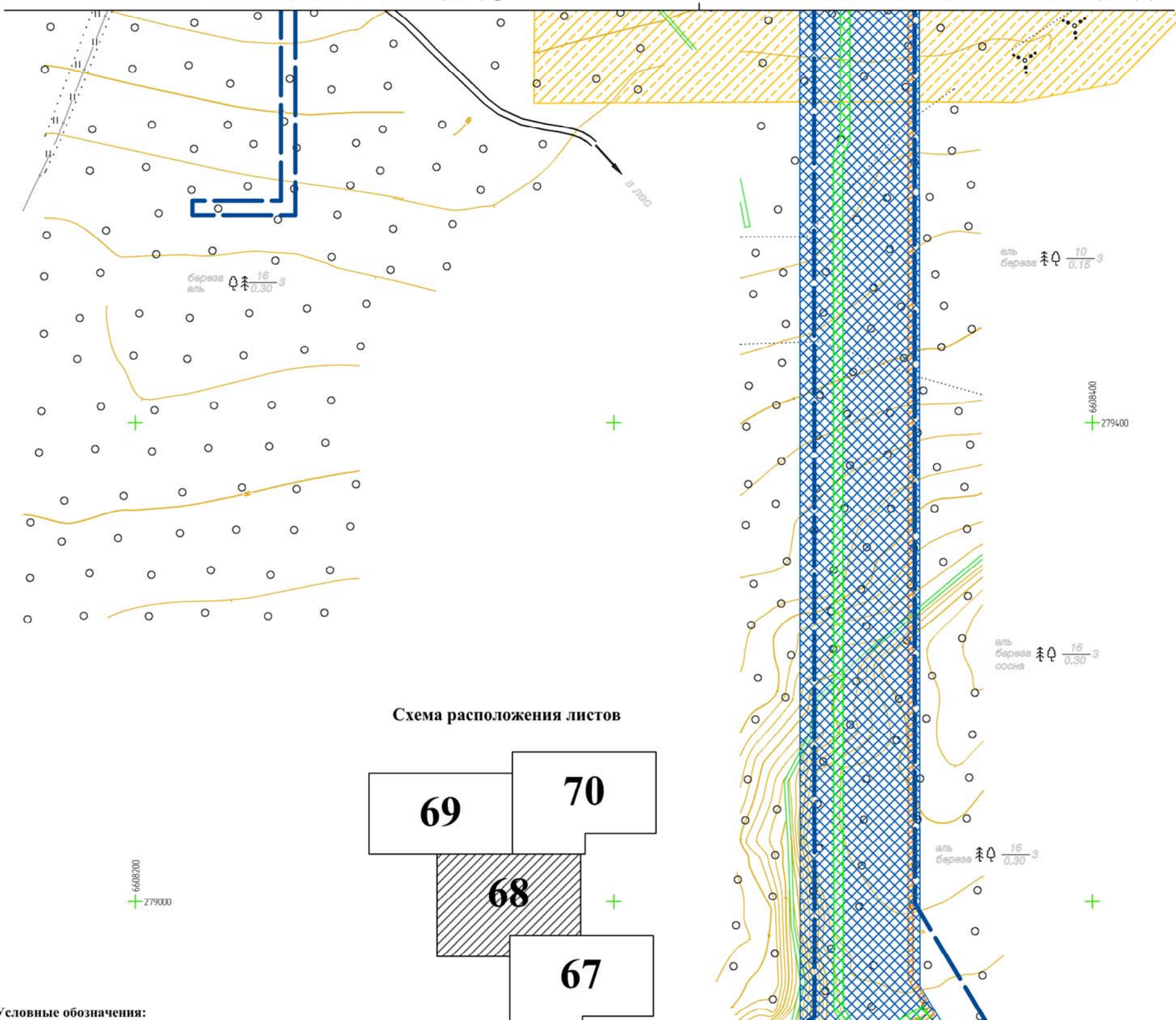
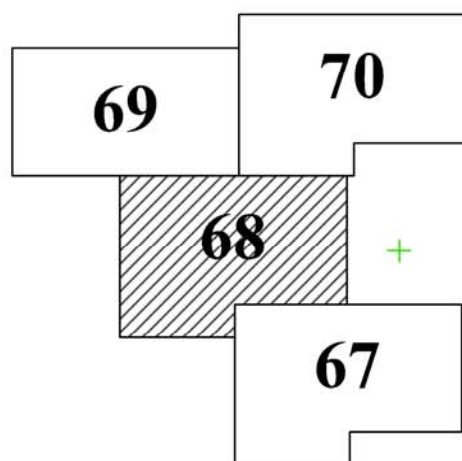


Схема расположения листов



Условные обозначения:

- границы проектирования
- охранный зона воздушных линий электропередачи ;
- охранный зона воздушных линий электропередачи ;
- охранный зона кабельных линий ;
- охранный зона ВОЛС ;
- охранный зона газопровода ;
- охранный зона газорегуляторных пунктов ;
- граница муниципальных образований

Линия совмещения с листом 68

					Проект планировки территории для строительства и размещения объекта - "Газопровод-отвод к газораспределительной станции "Усть-Луга" от магистрального газопровода "Кохтла-Ярве - Ленинград"			
Изм.	Лист	№ докум.	Подп.	Дата	Материалы по обоснованию проекта планировки территории	Стадия	Лист	Листов
Разраб.		Смординов А.А.				П	68	72
Пров.		Волкова Е.В.						
Гл.инженер		Пашков Д.Н.						
Ген.директор		Хайитмурадов Б.А.			Схема границ планируемых к установлению охранных зон проектируемого объекта М 1:2000			
						ООО "ЛенЗемКадастр" Санкт-Петербург, 2015 г.		



Перв. примен.

Справ. №

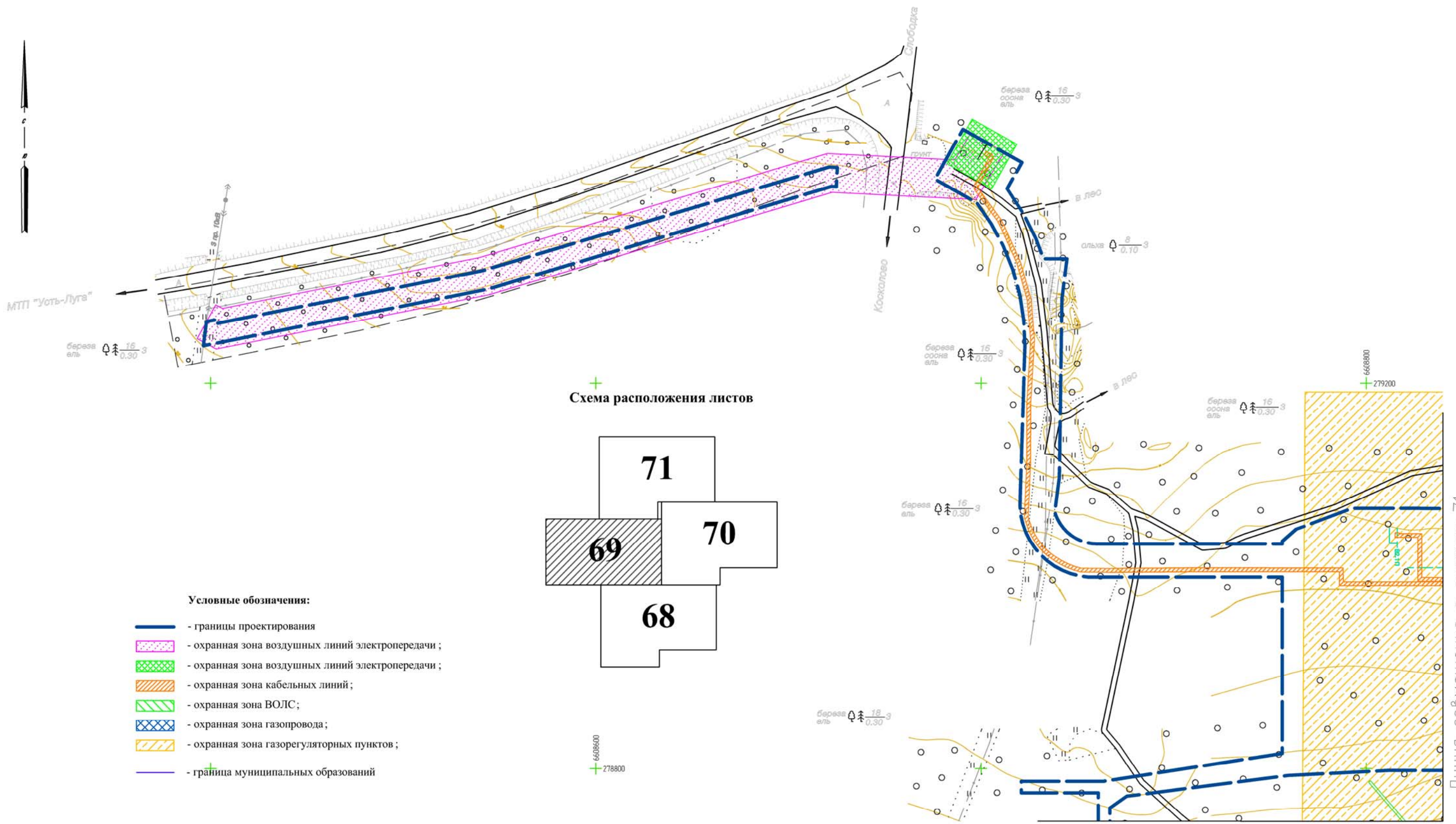
Подп. и дата

Инф. № дубл.

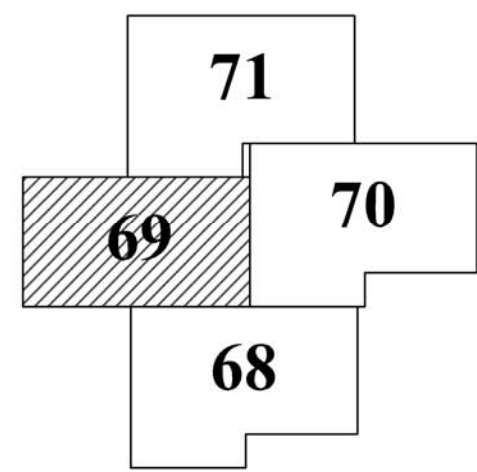
Взм. инф. №

Подп. и дата

Инф. № подл.



- Условные обозначения:**
- - границы проектирования
  - охранный зона воздушных линий электропередачи;
  - охранный зона воздушных линий электропередачи;
  - охранный зона кабельных линий;
  - охранный зона ВОЛС;
  - охранный зона газопровода;
  - охранный зона газорегуляторных пунктов;
  - - граница муниципальных образований



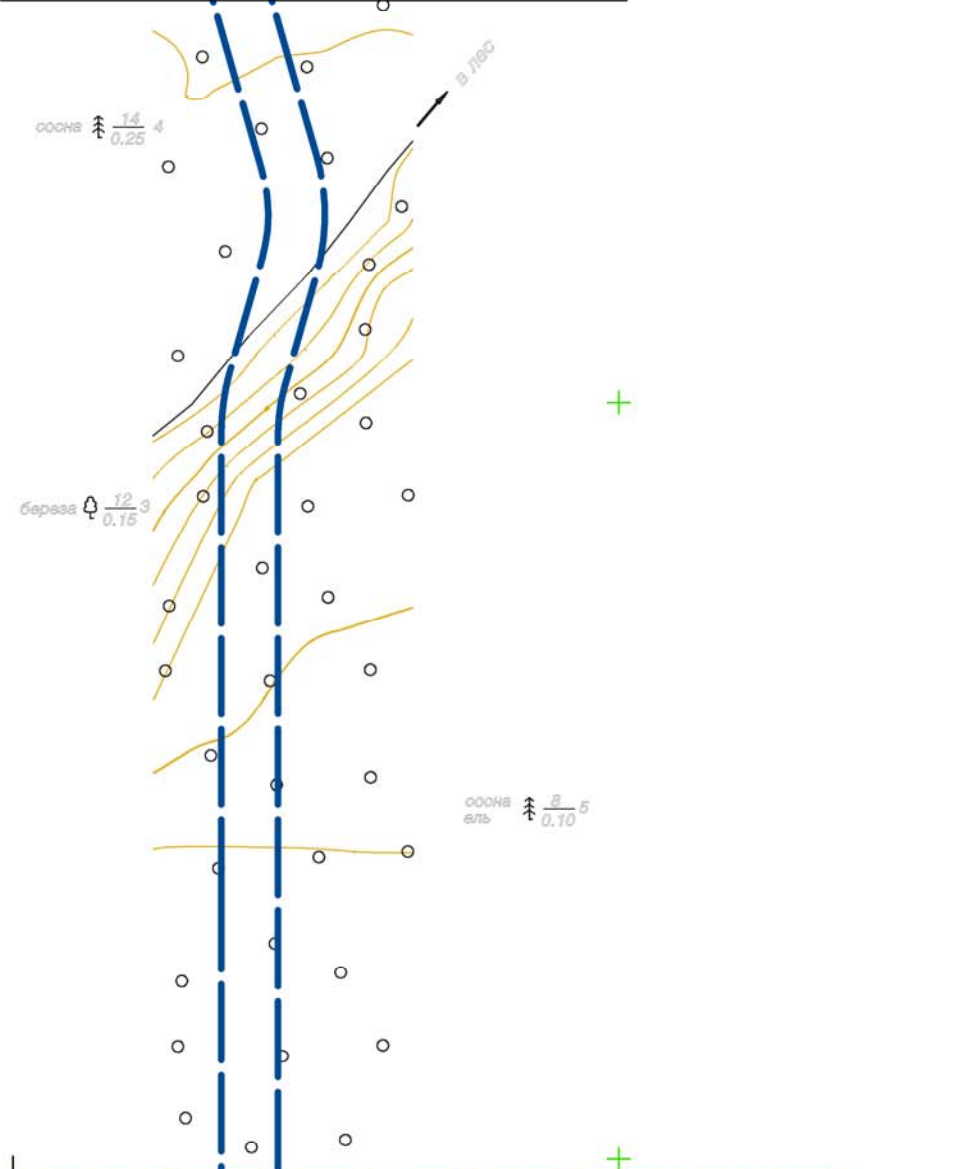
					Проект планировки территории для строительства и размещения объекта - "Газопровод-отвод к газораспределительной станции "Усть-Луга" от магистрального газопровода "Кохталево-Ярве - Ленинград"			
Изм.	Лист	№ докум.	Подп.	Дата	Материалы по обоснованию проекта планировки территории	Стадия	Лист	Листов
Разраб.		Смординов А.А.	<i>Смординов</i>			П	69	72
Пров.		Волкова Е.В.	<i>Волкова</i>					
Гл.инженер		Пашков Д.Н.	<i>Пашков</i>					
Ген.директор		Хайитмурадов Б.А.	<i>Хайитмурадов</i>		Схема границ планируемых к установлению охранных зон проектируемого объекта М 1:2000		ООО "ЛенЗемКадастр" Санкт-Петербург, 2015 г.	

Линия совмещения с листом 71

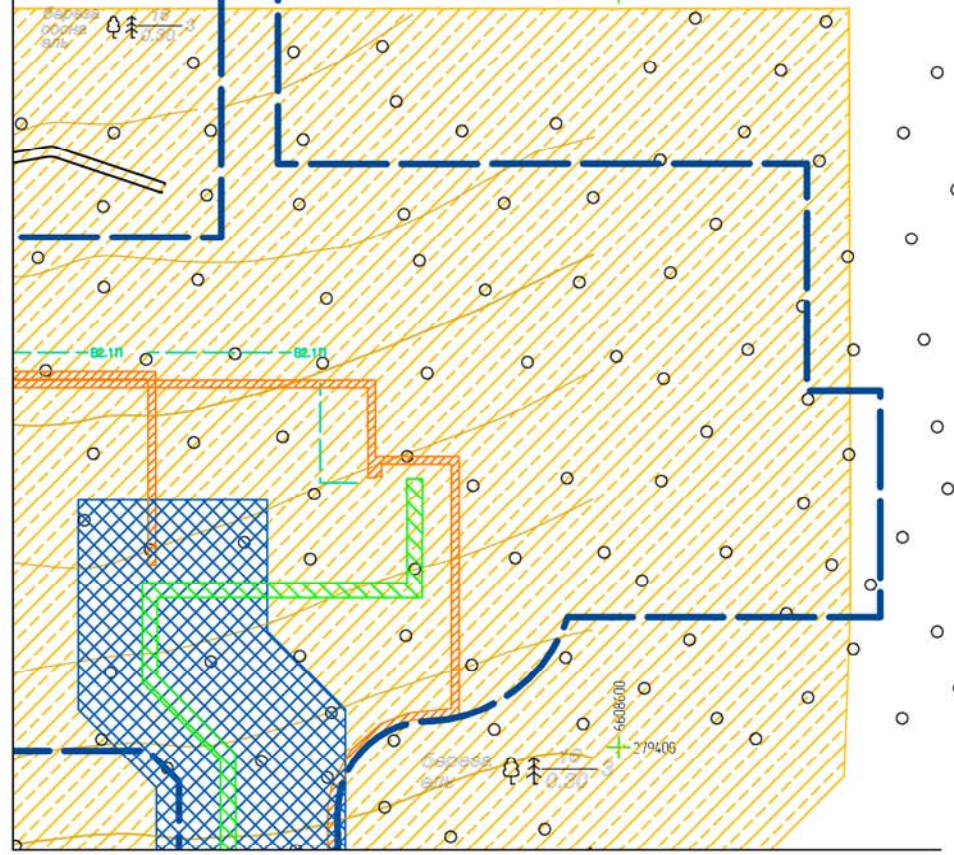
Линия совмещения с листом 69

Перв. примен.
Спраб. №
Подп. и дата
Инф. № дубл.
Взм. инф. №
Подп. и дата
Инф. № подл.

Линия совмещения с листом 72



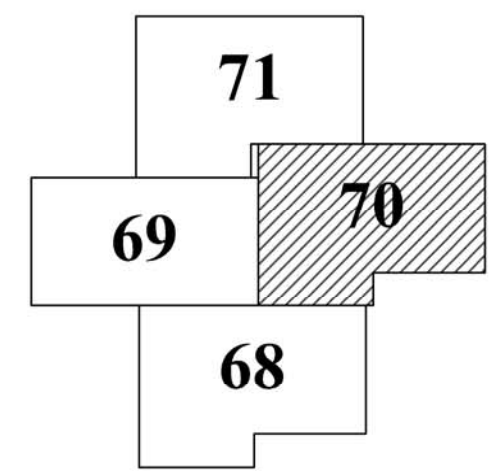
Линия совмещения с листом 70



Линия совмещения с листом 69

6605000  
279800

Схема расположения листов



- Условные обозначения:**
- границы проектирования
  - охранный зона воздушных линий электропередачи;
  - охранный зона воздушных линий электропередачи;
  - охранный зона кабельных линий;
  - охранный зона ВОЛС;
  - охранный зона газопровода;
  - охранный зона газорегуляторных пунктов;
  - граница муниципальных образований

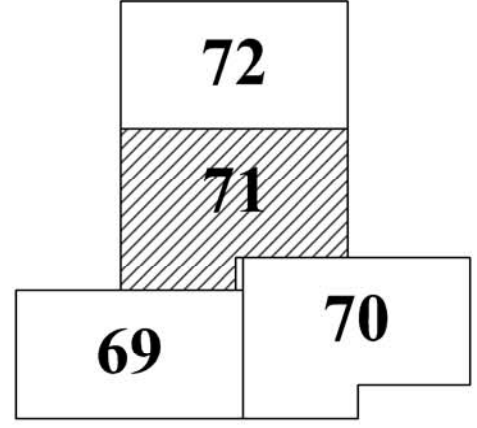
					Проект планировки территории для строительства и размещения объекта - "Газопровод-отвод к газораспределительной станции "Усть-Луга" от магистрального газопровода "Кохтла-Ярве - Ленинград"			
Изм.	Лист	№ докум.	Подп.	Дата	Материалы по обоснованию проекта планировки территории	Стадия	Лист	Листов
Разраб.		Смородинов А.А.	<i>Смородинов</i>			П	70	72
Пров.		Волкова Е.В.	<i>Волкова</i>					
Гл.инженер		Пашков Д.Н.	<i>Пашков</i>					
Ген.директор		Хайятмурадов Б.А.	<i>Хайятмурадов</i>		Схема границ планируемых к установлению охранных зон проектируемого объекта		ООО "ЛенЗемКадастр" Санкт-Петербург, 2015 г.	
					М 1:2000			

Перв. примен.	
Справ. №	
Подп. и дата	
Инф. № дубл.	
Взм. инф. №	
Подп. и дата	
Инф. № подл.	

Линия совмещения с листом 73

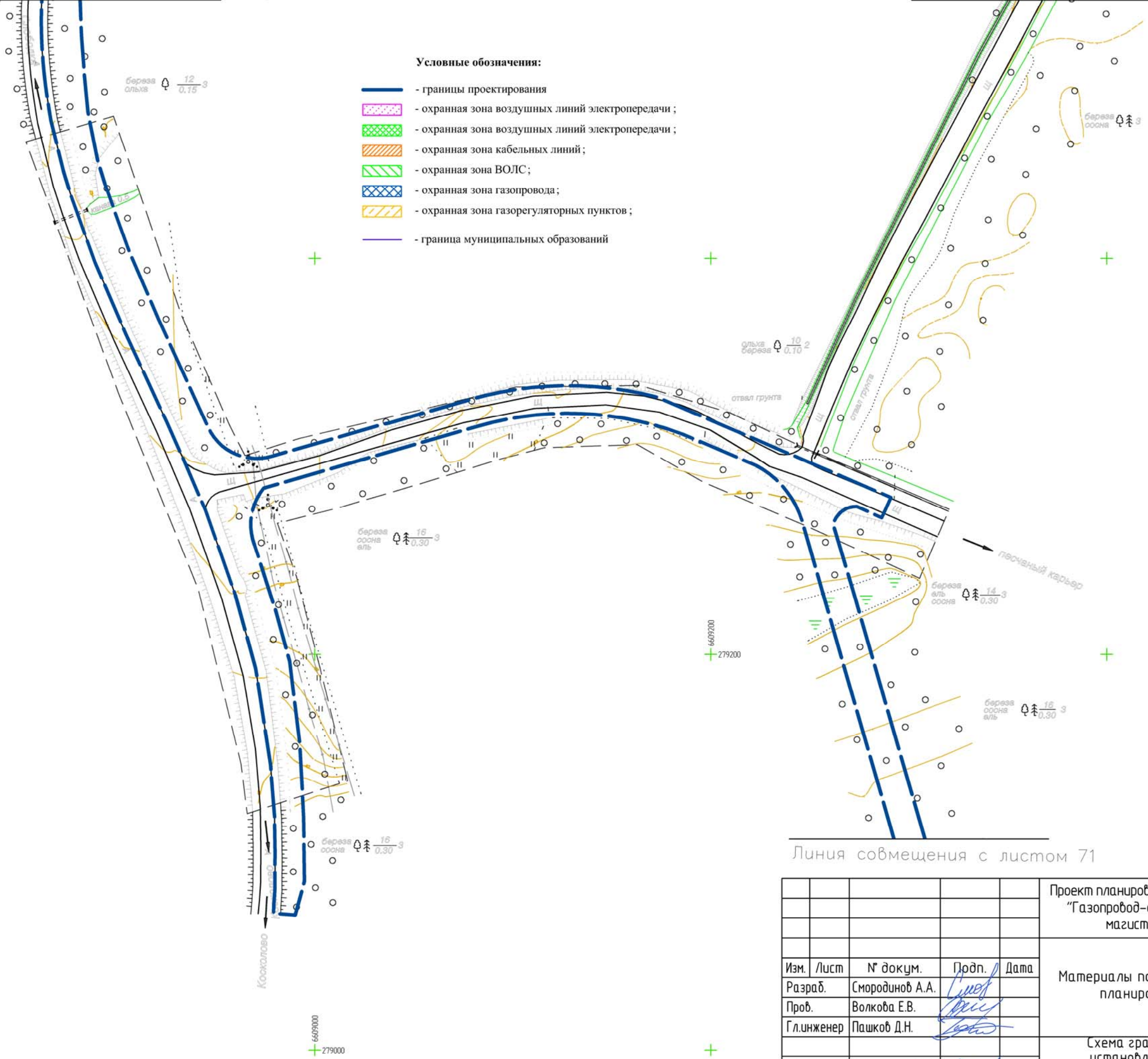
Линия совмещения с листом 73

Схема расположения листов



**Условные обозначения:**

- границы проектирования
- охранная зона воздушных линий электропередачи;
- охранная зона воздушных линий электропередачи;
- охранная зона кабельных линий;
- охранная зона ВОЛС;
- охранная зона газопровода;
- охранная зона газорегуляторных пунктов;
- граница муниципальных образований



Линия совмещения с листом 71

					Проект планировки территории для строительства и размещения объекта - "Газопровод-отвод к газораспределительной станции "Усть-Луга" от магистрального газопровода "Кохтла-Ярве - Ленинград"			
Изм.	Лист	№ докум.	Подп.	Дата	Материалы по обоснованию проекта планировки территории	Стадия	Лист	Листов
Разраб.		Смородинов А.А.	<i>Смородинов</i>			П	71	72
Пров.		Волкова Е.В.	<i>Волкова</i>					
Гл.инженер		Пашков Д.Н.	<i>Пашков</i>					
Ген.директор		Хайитмурадов Б.А.	<i>Хайитмурадов</i>		Схема границ планируемых к установлению охранных зон проектируемого объекта М 1:2000	ООО "ЛенЗемКадастр" Санкт-Петербург, 2015 г.		

Перв. примен.

Спраб. №

Подп. и дата

Инб. № дубл.

Взм. инб. №

Подп. и дата

Инб. № подл.



Условные обозначения:









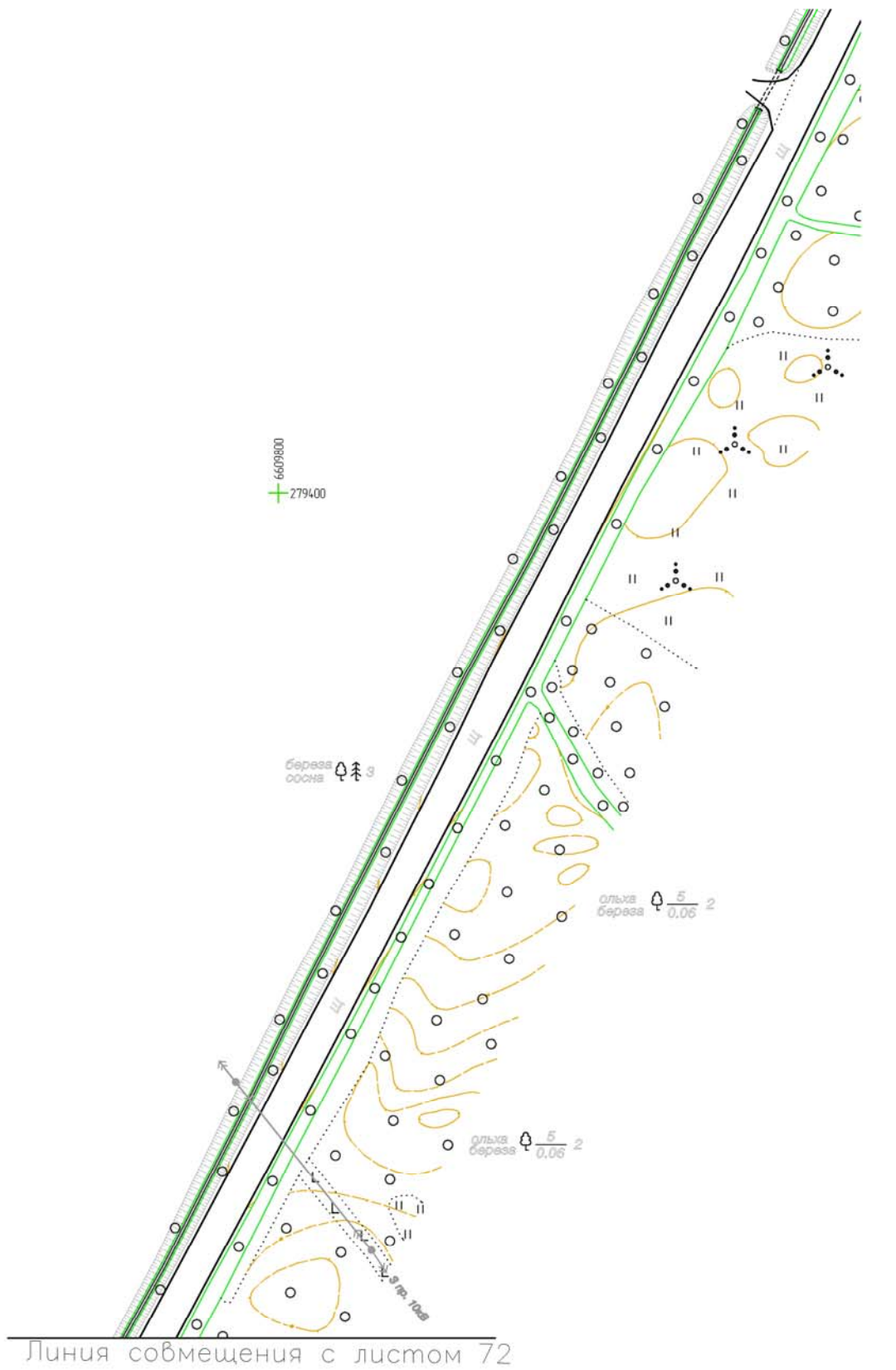
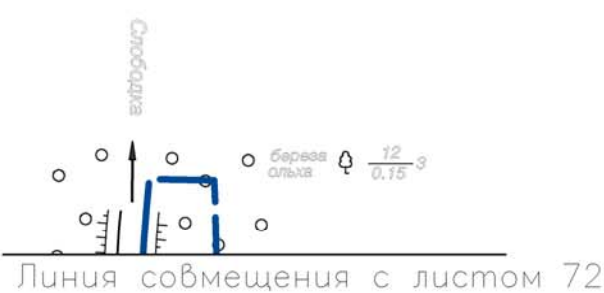
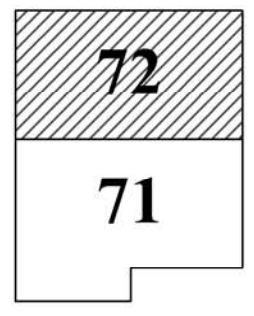
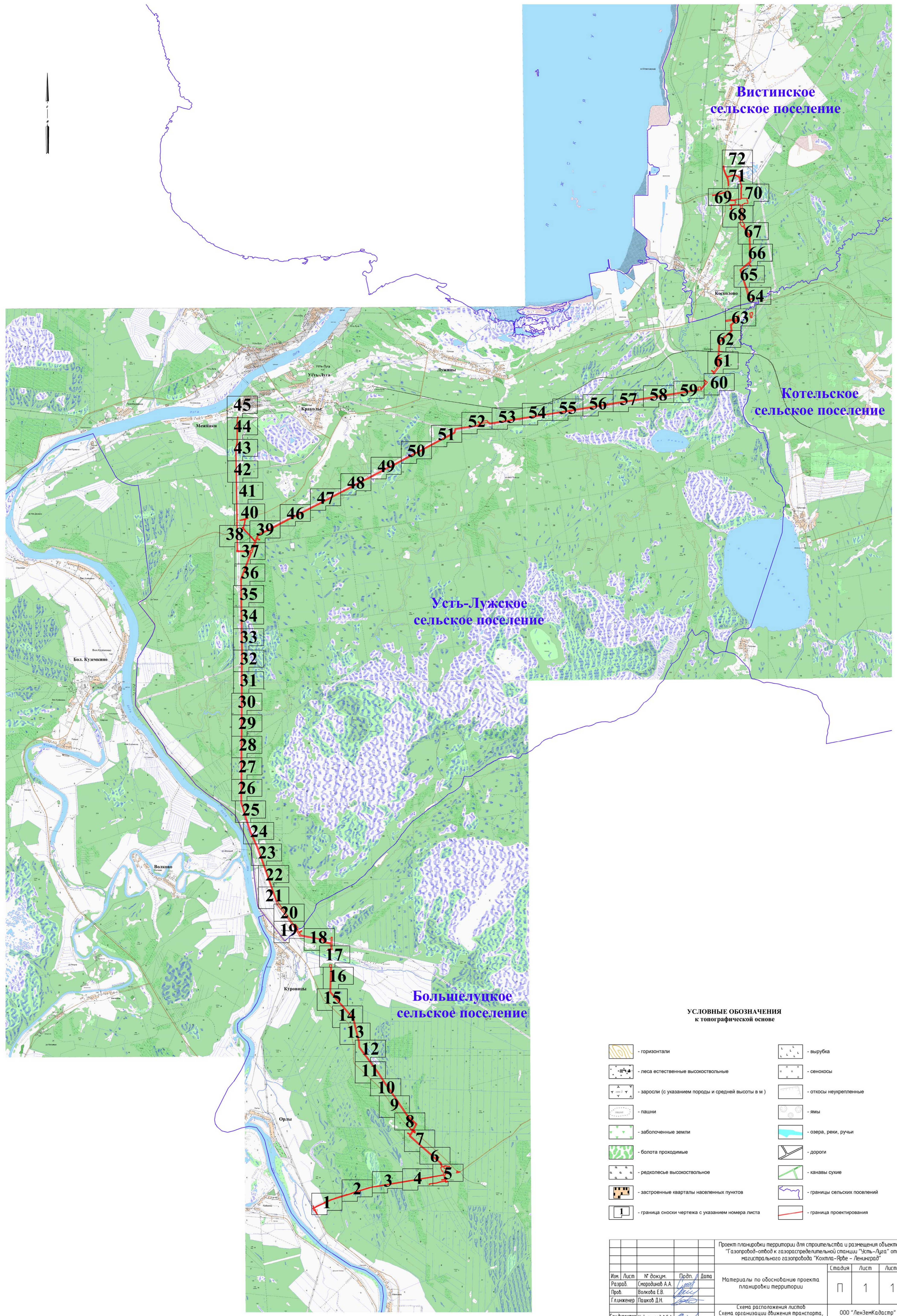
-  - границы проектирования
-  - охранный зона воздушных линий электропередачи ;
-  - охранный зона воздушных линий электропередачи ;
-  - охранный зона кабельных линий ;
-  - охранный зона ВОЛС ;
-  - охранный зона газопровода ;
-  - охранный зона газорегуляторных пунктов ;
-  - граница муниципальных образований

Схема расположения листов



				Проект планировки территории для строительства и размещения объекта - "Газопровод-отвод к газораспределительной станции "Усть-Лу́га" от магистрального газопровода "Кохтла-Ярве - Ленинград"				
Изм.	Лист	№ докум.	Подп.	Дата	Материалы по обоснованию проекта планировки территории	Стадия	Лист	Листов
Разраб.		Смородинов А.А.	<i>Смородинов</i>			П	72	72
Пров.		Волкова Е.В.	<i>Волкова</i>					
Гл.инженер		Пашков Д.Н.	<i>Пашков</i>					
Ген.директор		Хайитмурадов Б.А.	<i>Хайитмурадов</i>		Схема границ планируемых к установлению охранных зон проектируемого объекта М 1:2000	ООО "ЛенЗемКадастр" Санкт-Петербург, 2015 г.		

Лист № 1  
 Вид. инв. № 1  
 Инв. № 1  
 Погр. и дата  
 Погр. и дата  
 Погр. и дата  
 Погр. и дата  
 Погр. и дата



**УСЛОВНЫЕ ОБОЗНАЧЕНИЯ  
к топографической основе**

- |  |   |  |                              |
|--|---|--|------------------------------|
|  | - горизонтали                                       |  | - вырубка                    |
|  | - леса естественные высокоствольные                 |  | - сенокосы                   |
|  | - заросли (с указанием породы и средней высоты в м) |  | - откосы неукрепленные       |
|  | - пашни   |  | - ямы                        |
|  | - заболоченные земли                                |  | - озера, реки, ручьи         |
|  | - болота проходимые                                 |  | - дороги                     |
|  | - редколесье высокоствольное                        |  | - канавы сухие               |
|  | - застроенные кварталы населенных пунктов           |  | - границы сельских поселений |
|  | - граница сноски чертежа с указанием номера листа   |  | - граница проектирования     |

Проект планировки территории для строительства и размещения объекта - "Газопровод-отвод к газораспределительной станции "Усть-Луга" от магистрального газопровода "Кохтла-Ярве - Ленинград"				Страница	Лист	Листов		
Изм.	Лист	№ док.им.	Подп.	Дата	Материалы по обоснованию проекта планировки территории	П	1	1
Разраб.	Смирнов А.А.							
Проб.	Волкова Е.В.							
Гл.инженер	Пашков Д.Н.							
Ин. директор	Хайкин Андрей Б.А.				ООО "ЛенЗемКадастр" Санкт-Петербург, 2015 г.			

Перв. примен.

Справ. №

Подп. и дата

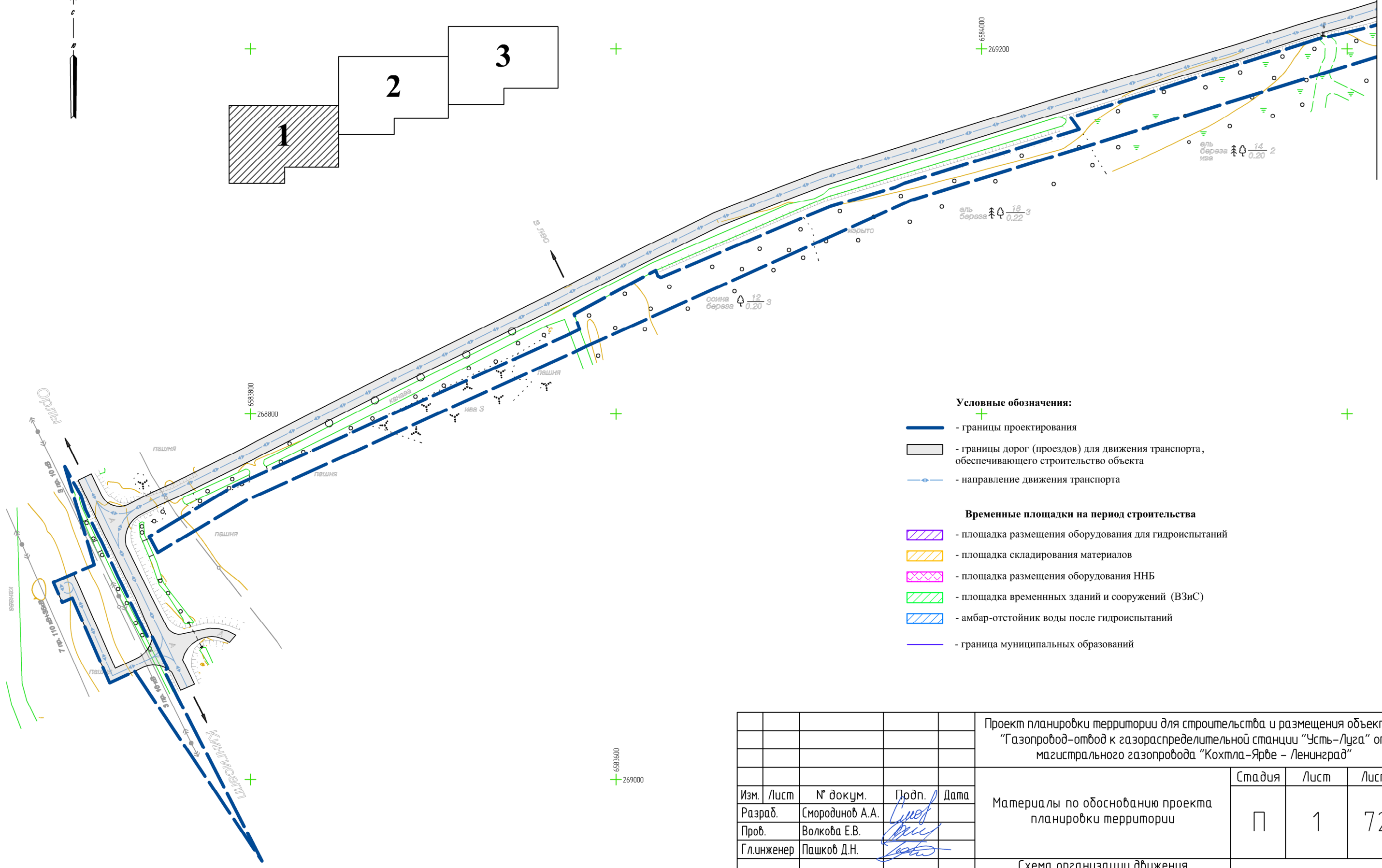
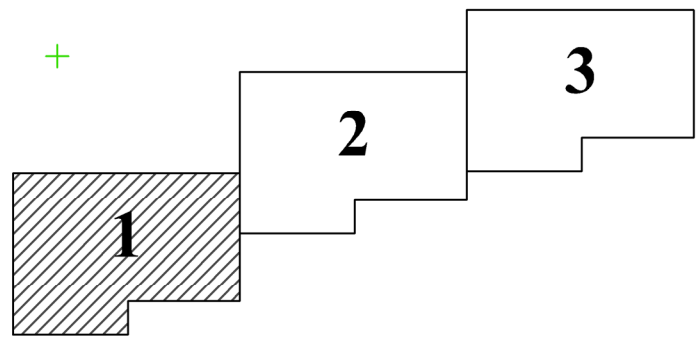
Инф. № дубл.

Взам. инф. №

Подп. и дата

Инф. № подл.

### Схема расположения листов



- Условные обозначения:**
- + - границы проектирования
  - границы дорог (проездов) для движения транспорта, обеспечивающего строительство объекта
  - - направление движения транспорта
- Временные площадки на период строительства**
- площадка размещения оборудования для гидроиспытаний
  - площадка складирования материалов
  - площадка размещения оборудования ННБ
  - площадка временных зданий и сооружений (ВЗиС)
  - амбар-отстойник воды после гидроиспытаний
  - - граница муниципальных образований

					Проект планировки территории для строительства и размещения объекта - "Газопровод-отвод к газораспределительной станции "Усть-Луга" от магистрального газопровода "Кохтла-Ярве - Ленинград"			
Изм.	Лист	№ докум.	Подп.	Дата	Материалы по обоснованию проекта планировки территории	Стадия	Лист	Листов
Разраб.		Смородинов А.А.	<i>Смородинов</i>			П	1	72
Пров.		Волкова Е.В.	<i>Волкова</i>					
Гл.инженер		Пашков Д.Н.	<i>Пашков</i>					
Ген.директор		Хайятмурадов Б.А.	<i>Хайятмурадов</i>		Схема организации движения транспорта, обеспечивающего строительство объекта М 1:2000			
					ООО "ЛенЗемКадастр" Санкт-Петербург, 2015 г.			

Линия совмещения с листом 2

Перв. примен.

Справ. №

Подп. и дата

Инф. № дубл.










Взм. инф. №

Подп. и дата

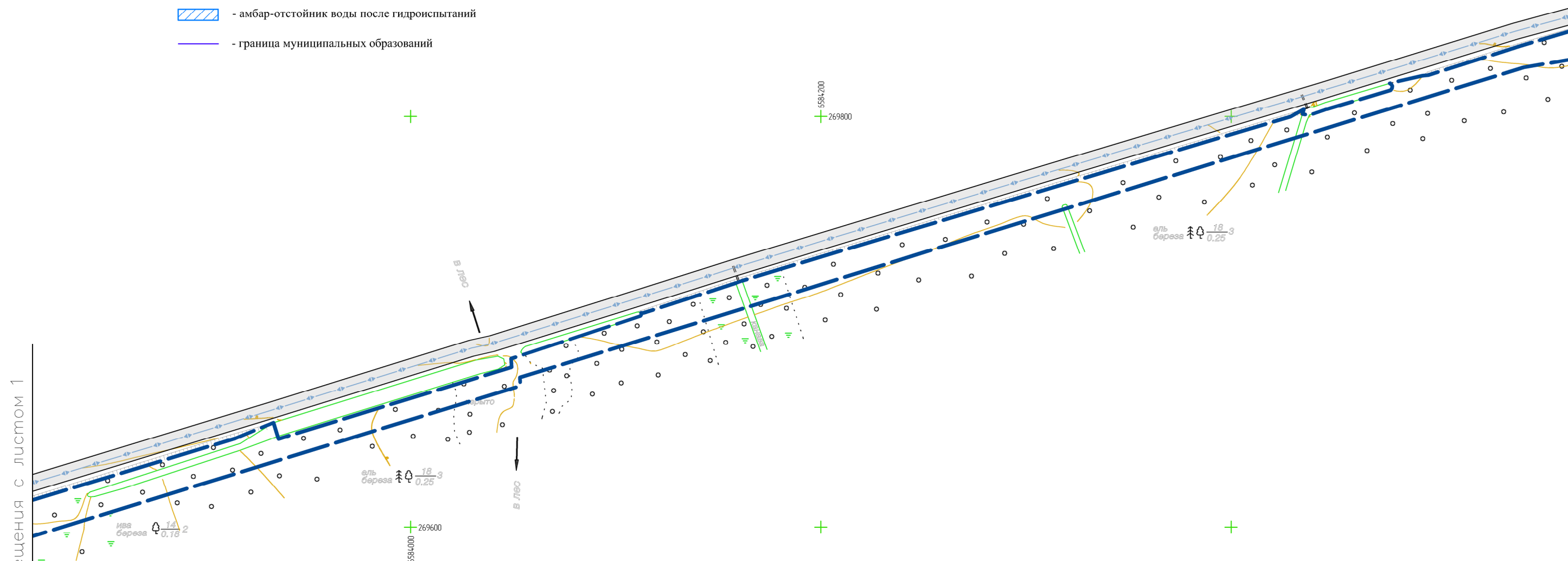
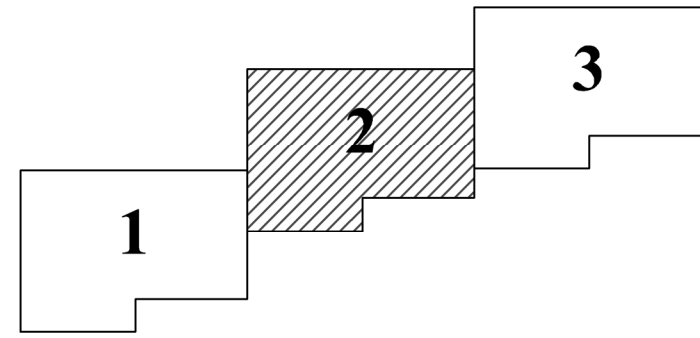
Инф. № подл.



**Условные обозначения:**





-  - границы проектирования
-  - границы дорог (проездов) для движения транспорта, обеспечивающего строительство объекта
-  - направление движения транспорта
- Временные площадки на период строительства**
-  - площадка размещения оборудования для гидроиспытаний
-  - площадка складирования материалов
-  - площадка размещения оборудования ННБ
-  - площадка временных зданий и сооружений (ВЗиС)
-  - амбар-отстойник воды после гидроиспытаний
-  - граница муниципальных образований

**Схема расположения листов**



Линия совмещения с листом 1

Линия совмещения с листом 3

					Проект планировки территории для строительства и размещения объекта - "Газопровод-отвод к газораспределительной станции "Усть-Луга" от магистрального газопровода "Кохтла-Ярве - Ленинград"			
Изм.	Лист	№ докум.	Подп.	Дата	Материалы по обоснованию проекта планировки территории	Стадия	Лист	Листов
Разраб.		Смородинов А.А.				П	2	72
Пров.		Волкова Е.В.						
Гл.инженер		Пашков Д.Н.						
Ген.директор		Хайятмурадов Б.А.			Схема организации движения транспорта, обеспечивающего строительство объекта М 1:2000		ООО "ЛенЗемКадастр" Санкт-Петербург, 2015 г.	

Перв. примен.

Спраб. №

Подп. и дата

Инф. № дубл.

Взм. инф. №

Подп. и дата

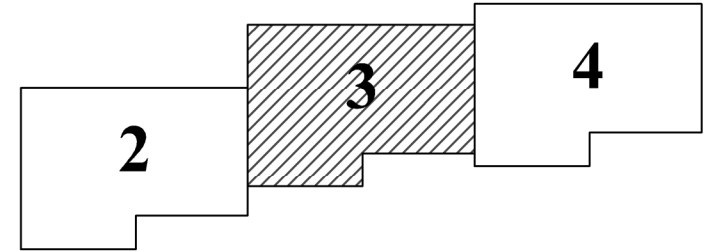
Инф. № подл.



**Условные обозначения:**

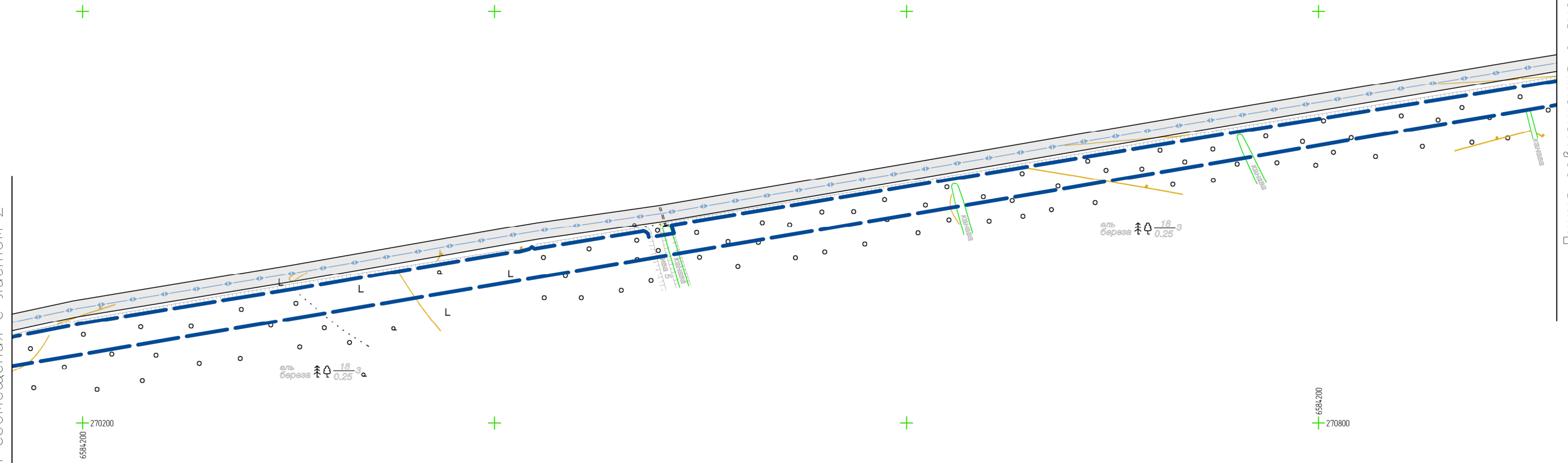
- границы проектирования
- границы дорог (проездов) для движения транспорта, обеспечивающего строительство объекта
- направление движения транспорта
- Временные площадки на период строительства**
- площадка размещения оборудования для гидроиспытаний
- площадка складирования материалов
- площадка размещения оборудования ННБ
- площадка временных зданий и сооружений (ВЗиС)
- амбар-отстойник воды после гидроиспытаний
- граница муниципальных образований

**Схема расположения листов**



Линия совмещения с листом 2

Линия совмещения с листом 4



					Проект планировки территории для строительства и размещения объекта - "Газопровод-отвод к газораспределительной станции "Усть-Луга" от магистрального газопровода "Кохтла-Ярве - Ленинград"			
Изм.	Лист	№ докум.	Подп.	Дата	Материалы по обоснованию проекта планировки территории	Стадия	Лист	Листов
Разраб.		Смородинов А.А.	<i>Смородинов</i>			П	3	72
Пров.		Волкова Е.В.	<i>Волкова</i>					
Гл.инженер		Пашков Д.Н.	<i>Пашков</i>					
Ген.директор		Хайитмурадов Б.А.	<i>Хайитмурадов</i>		Схема организации движения транспорта, обеспечивающего строительство объекта		ООО "ЛенЗемКадастр"	
					М 1:2000		Санкт-Петербург, 2015 г.	



Перв. примен.

Справ. №

Подп. и дата

Инф. № дубл.

Взам. инф. №

Подп. и дата

Инф. № подл.



**Условные обозначения:**

- границы проектирования
- границы дорог (проездов) для движения транспорта, обеспечивающего строительство объекта
- направление движения транспорта

**Временные площадки на период строительства**

- площадка размещения оборудования для гидроиспытаний
- площадка складирования материалов
- площадка размещения оборудования ННБ
- площадка временных зданий и сооружений (ВЗиС)
- амбар-отстойник воды после гидроиспытаний
- граница муниципальных образований

6584600  
+271000

6584600  
+271400

+

Линия совмещения с листом 3

Линия совмещения с листом 5

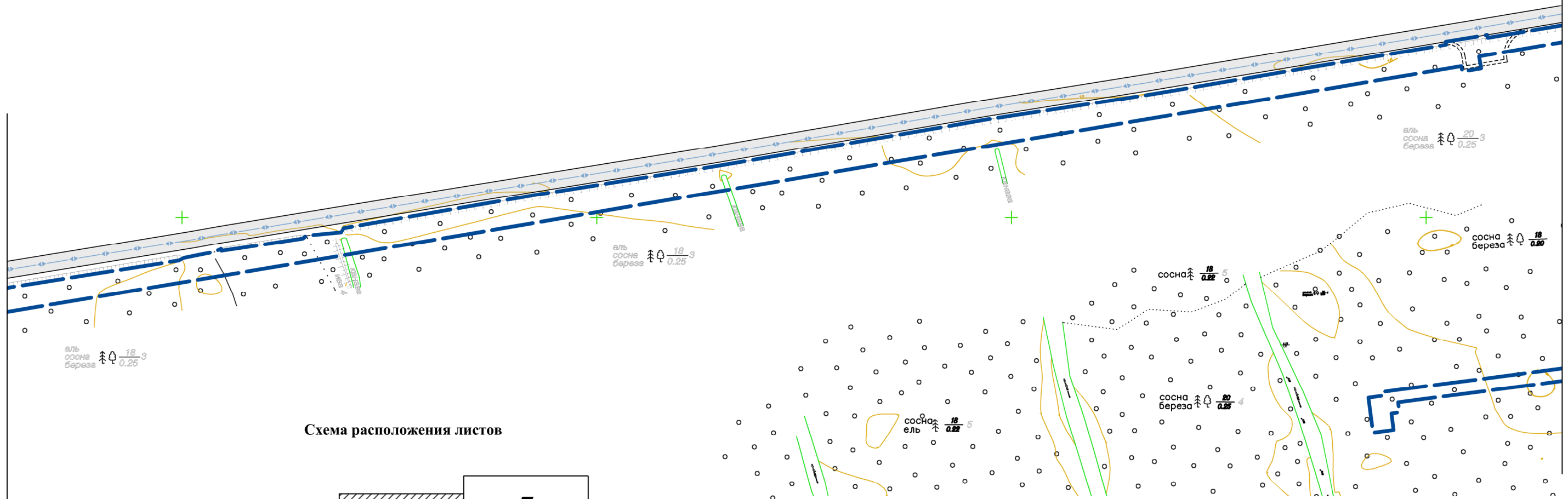
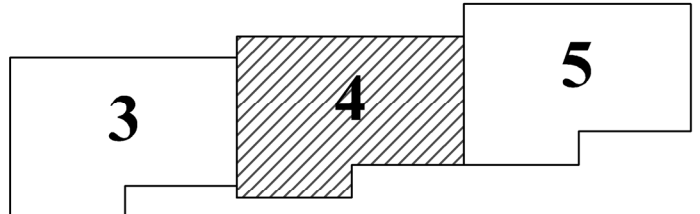


Схема расположения листов



+

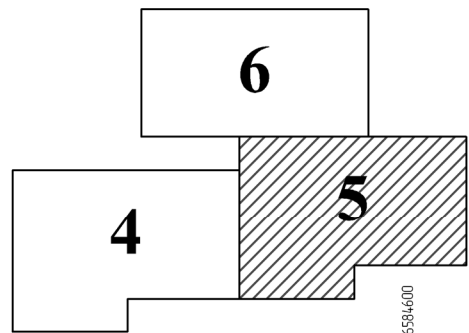
6584200  
+271200

					Проект планировки территории для строительства и размещения объекта - "Газопровод-отвод к газораспределительной станции "Усть-Луга" от магистрального газопровода "Кохтла-Ярве - Ленинград"			
Изм.	Лист	№ докум.	Подп.	Дата	Материалы по обоснованию проекта планировки территории	Стадия	Лист	Листов
Разраб.		Смородинов А.А.	<i>Смор</i>			П	4	72
Пров.		Волкова Е.В.	<i>Волк</i>					
		Гл.инженер	Пашков Д.Н.	<i>Паш</i>				
		Ген.директор	Хайытмурадов Б.А.	<i>Хай</i>	Схема организации движения транспорта, обеспечивающего строительство объекта М 1:2000	ООО "ЛенЗемКадастр" Санкт-Петербург, 2015 г.		

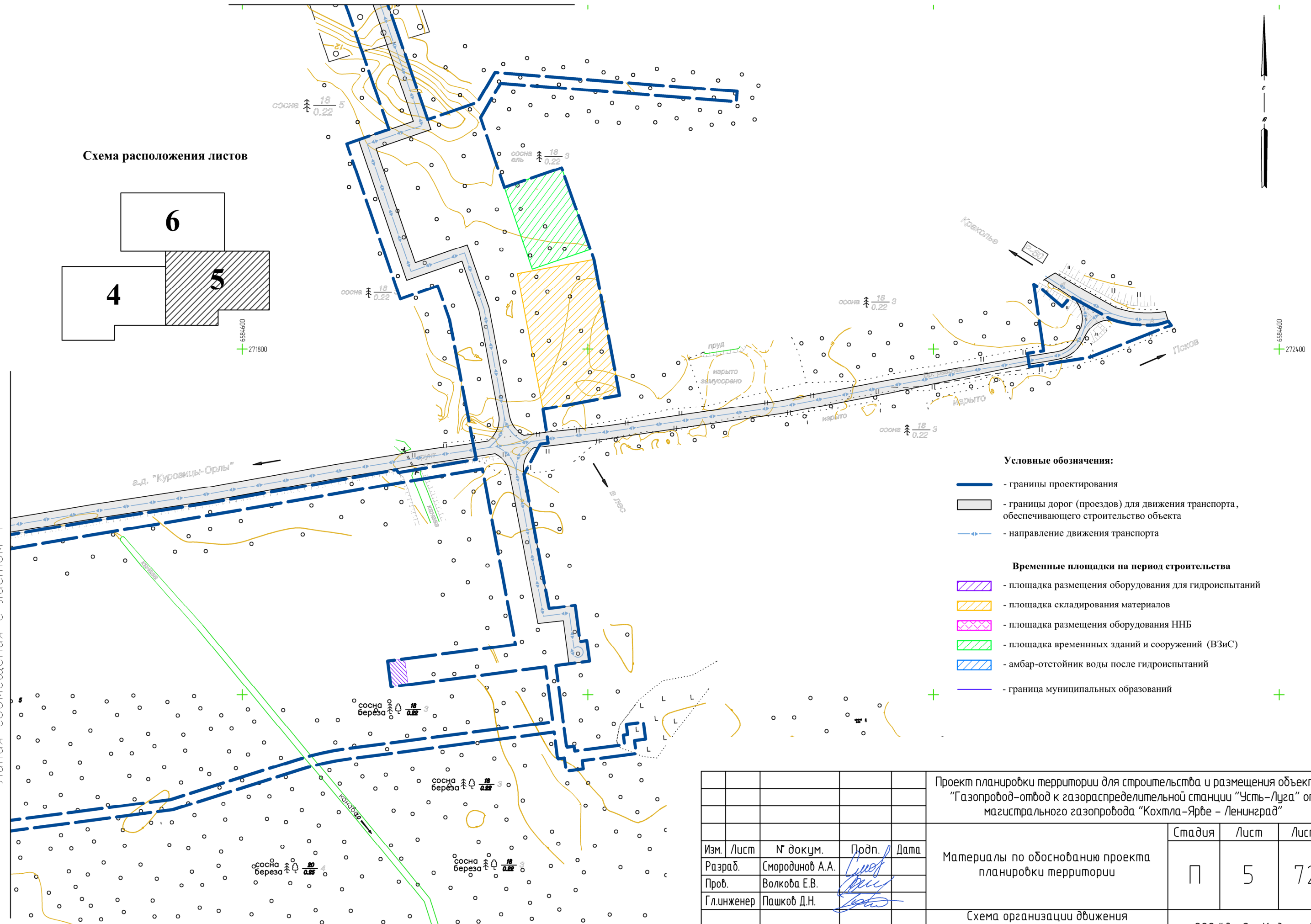
Перв. примен.	Справ. №	Подп. и дата	Инф. № дубл.	Взам. инф. №	Подп. и дата	Инф. № подл.

Линия совмещения с листом 6

Схема расположения листов



Линия совмещения с листом 4



**Условные обозначения:**

- границы проектирования
- границы дорог (проездов) для движения транспорта, обеспечивающего строительство объекта
- направление движения транспорта
- Временные площадки на период строительства**
- площадка размещения оборудования для гидроиспытаний
- площадка складирования материалов
- площадка размещения оборудования ННБ
- площадка временных зданий и сооружений (ВЗиС)
- амбар-отстойник воды после гидроиспытаний
- граница муниципальных образований

					Проект планировки территории для строительства и размещения объекта - "Газопровод-отвод к газораспределительной станции "Усть-Луга" от магистрального газопровода "Кохтла-Ярве - Ленинград"			
Изм.	Лист	№ докум.	Подп.	Дата	Материалы по обоснованию проекта планировки территории	Стадия	Лист	Листов
Разраб.		Смородинов А.А.	<i>Смор</i>			П	5	72
Пров.		Волкова Е.В.	<i>Волк</i>					
		Гл.инженер	Пашков Д.Н.	<i>Паш</i>				
		Ген.директор	Хайитмурадов Б.А.	<i>Хай</i>	Схема организации движения транспорта, обеспечивающего строительство объекта М 1:2000			ООО "ЛенЗемКадастр" Санкт-Петербург, 2015 г.

Перв. примен.	
Справ. №	
Подп. и дата	
Инф. № дубл.	
Взам. инф. №	
Подп. и дата	
Инф. № подл.	

Линия совмещения с листом 7

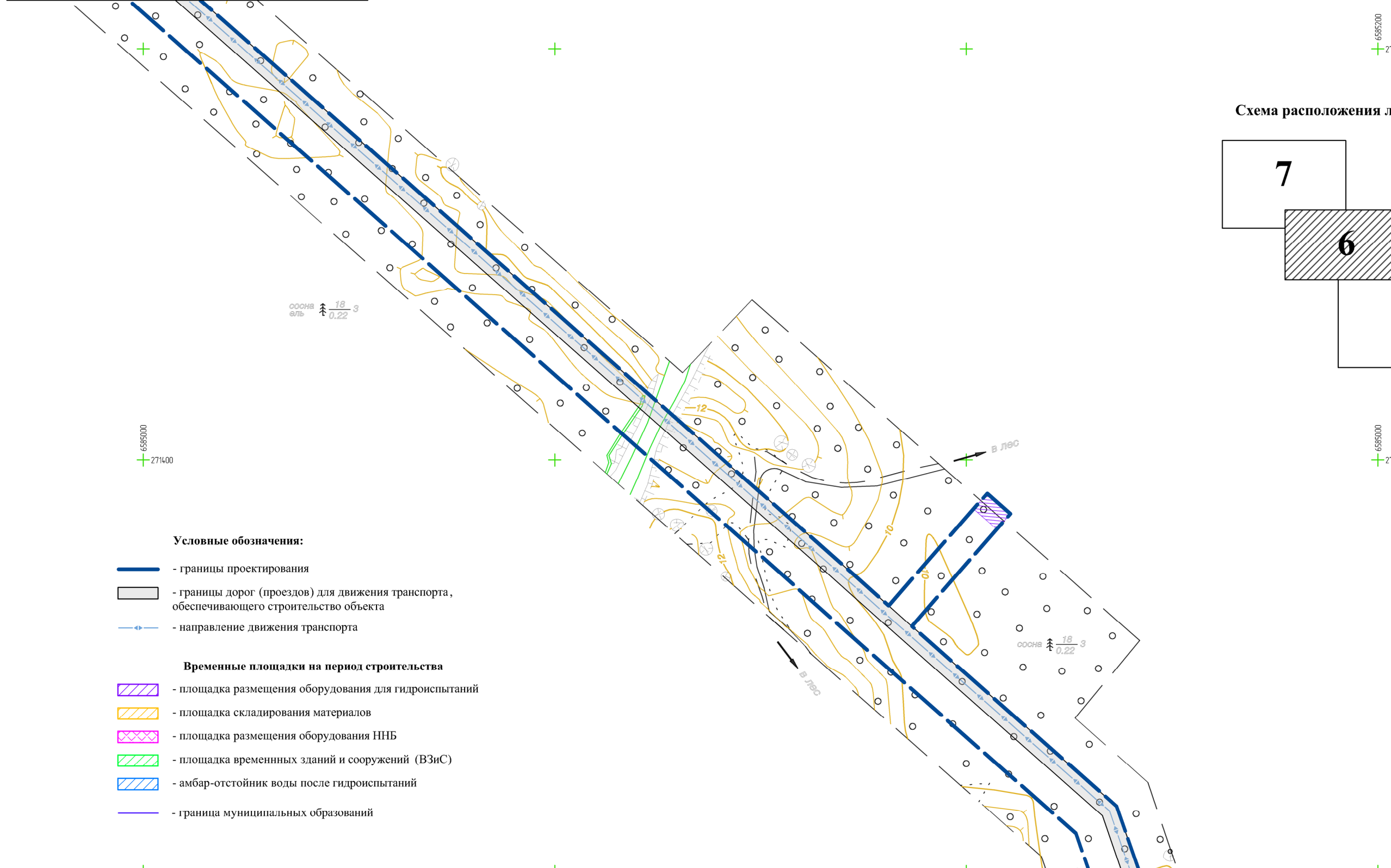
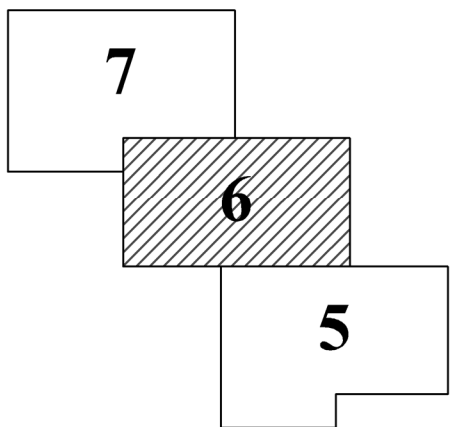


Схема расположения листов



- Условные обозначения:**
- границы проектирования
  - границы дорог (проездов) для движения транспорта, обеспечивающего строительство объекта
  - - направление движения транспорта
- Временные площадки на период строительства**
- площадка размещения оборудования для гидроиспытаний
  - площадка складирования материалов
  - площадка размещения оборудования ННБ
  - площадка временных зданий и сооружений (ВЗиС)
  - амбар-отстойник воды после гидроиспытаний
  - граница муниципальных образований

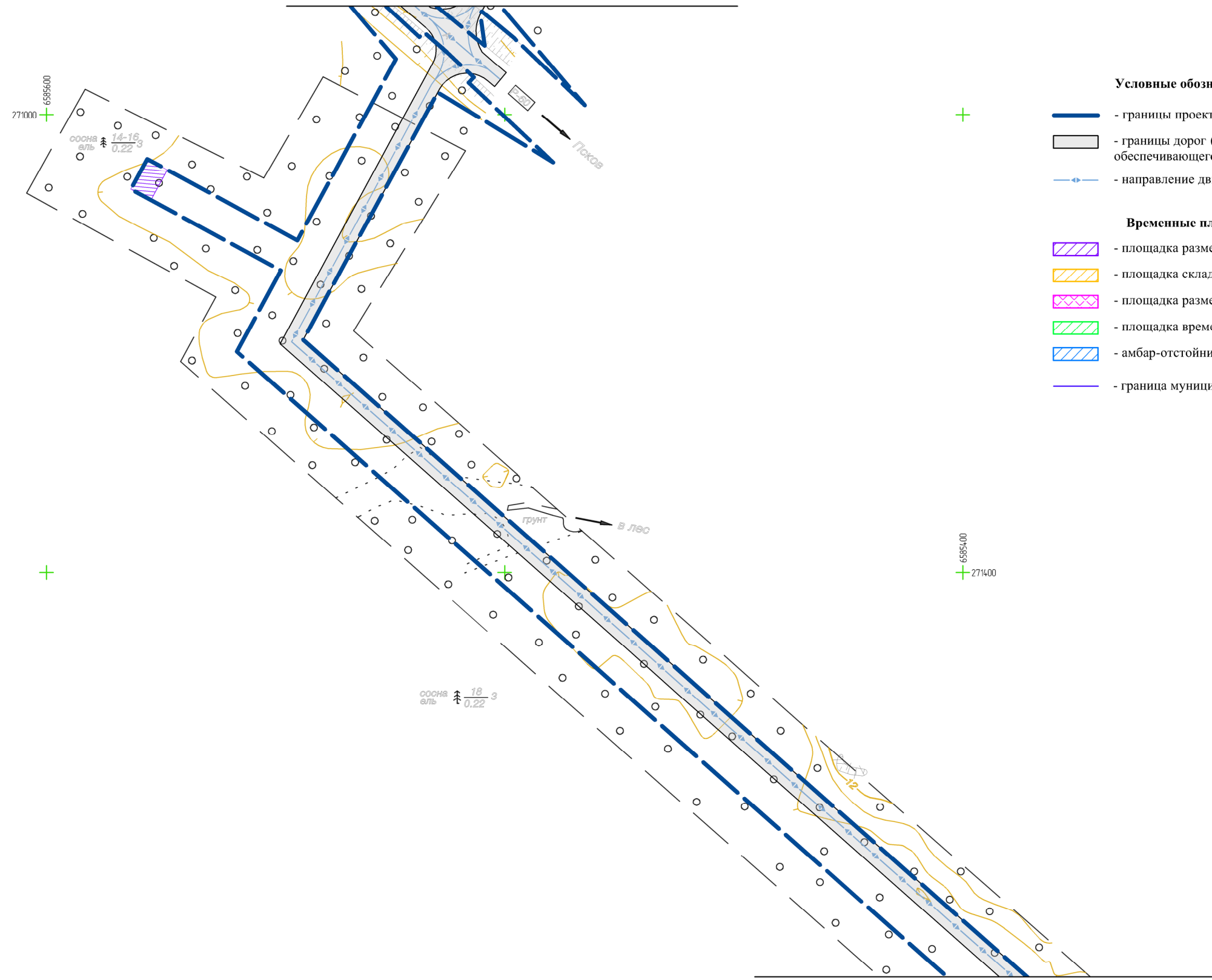
Линия совмещения с листом 5

					Проект планировки территории для строительства и размещения объекта - "Газопровод-отвод к газораспределительной станции "Усть-Луга" от магистрального газопровода "Кохтла-Ярве - Ленинград"			
Изм.	Лист	№ докум.	Подп.	Дата	Материалы по обоснованию проекта планировки территории	Стадия	Лист	Листов
Разраб.		Смородинов А.А.	<i>Смор</i>			П	6	72
Пров.		Волкова Е.В.	<i>Вол</i>					
		Гл.инженер	Пашков Д.Н.	<i>Паш</i>				
		Ген.директор	Хайитмурадов Б.А.	<i>Хай</i>	Схема организации движения транспорта, обеспечивающего строительство объекта М 1:2000	ООО "ЛенЗемКадастр" Санкт-Петербург, 2015 г.		

Перв. примен.  
Спраб. №

Подп. и дата  
Инф. № докл.  
Взам. инв. №  
Подп. и дата  
Инв. № подл.

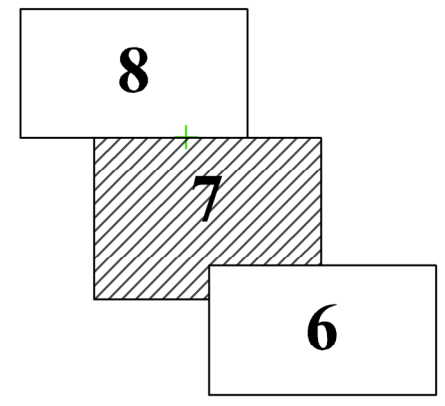
Линия совмещения с листом 8



**Условные обозначения:**

- границы проектирования
- границы дорог (проездов) для движения транспорта, обеспечивающего строительство объекта
- направление движения транспорта
- Временные площадки на период строительства**
- площадка размещения оборудования для гидроиспытаний
- площадка складирования материалов
- площадка размещения оборудования ННБ
- площадка временных зданий и сооружений (ВЗиС)
- амбар-отстойник воды после гидроиспытаний
- граница муниципальных образований

**Схема расположения листов**



Линия совмещения с листом 6

					Проект планировки территории для строительства и размещения объекта - "Газопровод-отвод к газораспределительной станции "Усть-Луга" от магистрального газопровода "Кохтла-Ярве - Ленинград"			
Изм.	Лист	№ докум.	Подп.	Дата	Материалы по обоснованию проекта планировки территории	Стадия	Лист	Листов
Разраб.		Смородинов А.А.	<i>Смор</i>			П	7	72
Пров.		Волкова Е.В.	<i>Вол</i>					
Гл.инженер		Пашков Д.Н.	<i>Паш</i>					
Ген.директор		Хайытмурадов Б.А.	<i>Хай</i>		Схема организации движения транспорта, обеспечивающего строительство объекта М 1:2000	ООО "ЛенЗемКадастр" Санкт-Петербург, 2015 г.		

Перв. примен.

Спраб. №

Подп. и дата

Инф. № дубл.

Взм. инф. №

Подп. и дата

Инф. № подл.

Линия совмещения с листом 9

6586000  
+ 270800

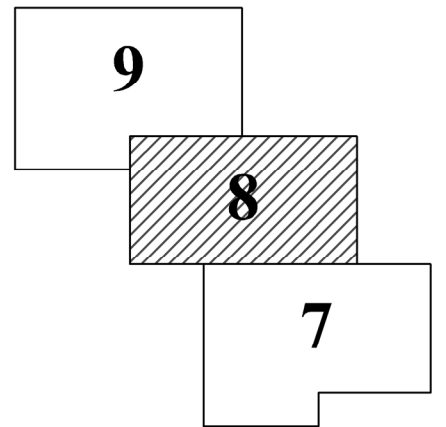
+

+

+

+

Схема расположения листов



**Условные обозначения:**

- границы проектирования
- границы дорог (проездов) для движения транспорта, обеспечивающего строительство объекта
- направление движения транспорта
- Временные площадки на период строительства**
- площадка размещения оборудования для гидроиспытаний
- площадка складирования материалов
- площадка размещения оборудования ННБ
- площадка временных зданий и сооружений (ВЗиС)
- амбар-отстойник воды после гидроиспытаний
- граница муниципальных образований

основы № 14-16  
0.22 3

основы № 14-16  
0.22 3

основы № 14-16  
0.22 3

6586000  
+ 271400

Линия совмещения с листом 7

					Проект планировки территории для строительства и размещения объекта - "Газопровод-отвод к газораспределительной станции "Усть-Луга" от магистрального газопровода "Кохтла-Ярве - Ленинград"			
Изм.	Лист	№ докум.	Подп.	Дата	Материалы по обоснованию проекта планировки территории	Стадия	Лист	Листов
Разраб.		Смородинов А.А.				П	8	72
Пров.		Волкова Е.В.						
		Гл.инженер	Пашков Д.Н.					
		Ген.директор	Хайитмурадов Б.А.		Схема организации движения транспорта, обеспечивающего строительство объекта М 1:2000	ООО "ЛенЗемКадастр" Санкт-Петербург, 2015 г.		

Перв. примен.

Спраб. №

Подп. и дата

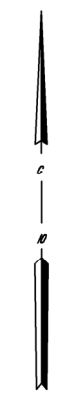
Инф. № дубл.

Взам. инф. №

Подп. и дата

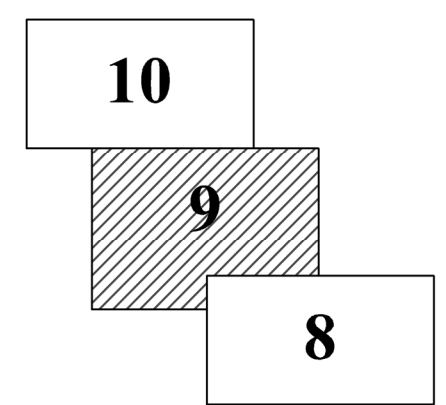
Инф. № подл.

Линия совмещения с листом 10



6596400  
+ 271000

**Схема расположения листов**



+

+

+

+

+

+

+

6596000  
+ 270400

+

- Условные обозначения:**
- границы проектирования
  - границы дорог (проездов) для движения транспорта, обеспечивающего строительство объекта
  - направление движения транспорта
- Временные площадки на период строительства**
- площадка размещения оборудования для гидроиспытаний
  - площадка складирования материалов
  - площадка размещения оборудования ННБ
  - площадка временных зданий и сооружений (ВЗиС)
  - амбар-отстойник воды после гидроиспытаний
  - граница муниципальных образований

ель береза 16-3  
0,25

Линия совмещения с листом 8

					Проект планировки территории для строительства и размещения объекта - "Газопровод-отвод к газораспределительной станции "Усть-Луга" от магистрального газопровода "Кохтла-Ярве - Ленинград"			
Изм.	Лист	№ докум.	Подп.	Дата	Материалы по обоснованию проекта планировки территории	Стадия	Лист	Листов
Разраб.		Смородинов А.А.				П	9	72
Пров.		Волкова Е.В.						
		Гл.инженер	Пашков Д.Н.					
		Ген.директор	Хайитмурадов Б.А.		Схема организации движения транспорта, обеспечивающего строительство объекта М 1:2000	ООО "ЛенЗемКадастр" Санкт-Петербург, 2015 г.		

Перв. примен.

Спраб. №

Подп. и дата

Инб. № дубл.




Взм. инб. №

Подп. и дата







Инб. № подл.

Линия совмещения с листом 11

**Условные обозначения:**

-  - границы проектирования
-  - границы дорог (проездов) для движения транспорта, обеспечивающего строительство объекта
-  - направление движения транспорта

**Временные площадки на период строительства**

-  - площадка размещения оборудования для гидроиспытаний
-  - площадка складирования материалов
-  - площадка размещения оборудования ННБ
-  - площадка временных зданий и сооружений (ВЗиС)
-  - амбар-отстойник воды после гидроиспытаний
-  - граница муниципальных образований

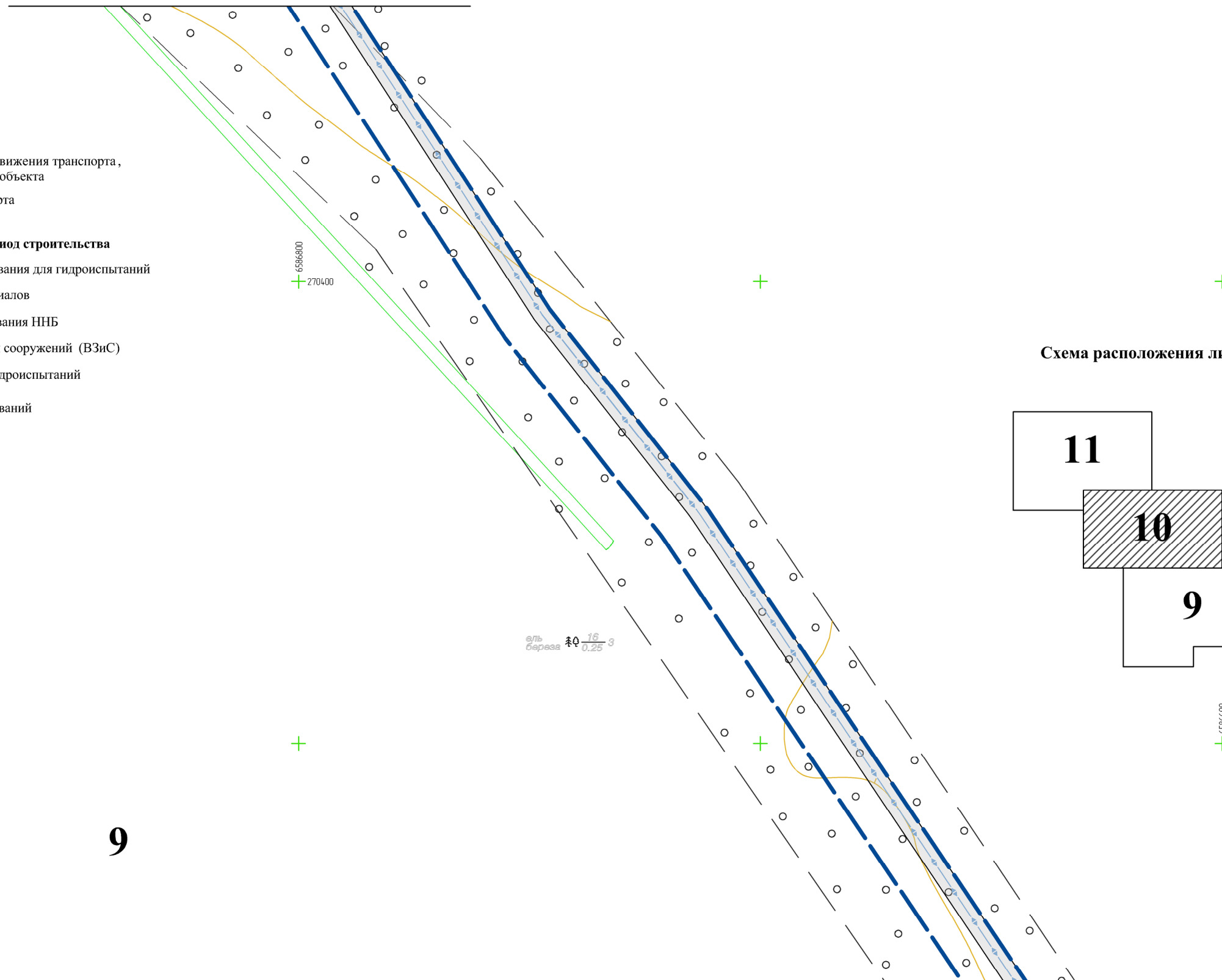
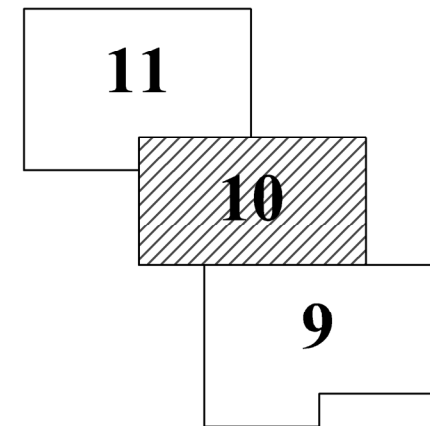


Схема расположения листов



9

Линия совмещения с листом 9

					Проект планировки территории для строительства и размещения объекта - "Газопровод-отвод к газораспределительной станции "Усть-Луга" от магистрального газопровода "Кохтла-Ярве - Ленинград"			
Изм.	Лист	№ докум.	Подп.	Дата	Материалы по обоснованию проекта планировки территории	Стадия	Лист	Листов
Разраб.		Смородинов А.А.	<i>Смор</i>			П	10	72
Пров.		Волкова Е.В.	<i>Вол</i>					
		Пашков Д.Н.	<i>Паш</i>		Схема организации движения транспорта, обеспечивающего строительство объекта	ООО "ЛенЗемКадастр" Санкт-Петербург, 2015 г.		
		Хайытмурадов Б.А.	<i>Хай</i>		М 1:2000			

Перв. примен.	
Справ. №	
Подп. и дата	
Инф. № дубл.	
Взам. инв. №	
Подп. и дата	
Инф. № подл.	

Линия совмещения с листом 12


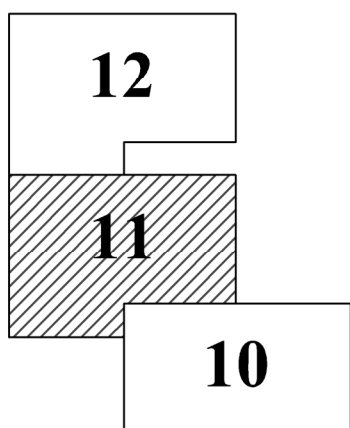


Схема расположения листов



**Условные обозначения:**

- границы проектирования
- границы дорог (проездов) для движения транспорта, обеспечивающего строительство объекта
- направление движения транспорта

**Временные площадки на период строительства**

- площадка размещения оборудования для гидроиспытаний
- площадка складирования материалов
- площадка размещения оборудования ННБ
- площадка временных зданий и сооружений (ВЗиС)
- амбар-отстойник воды после гидроиспытаний
- граница муниципальных образований

Линия совмещения с листом 10

					Проект планировки территории для строительства и размещения объекта - "Газопровод-отвод к газораспределительной станции "Усть-Луга" от магистрального газопровода "Кохтла-Ярве - Ленинград"			
Изм.	Лист	№ докум.	Подп.	Дата	Материалы по обоснованию проекта планировки территории	Стадия	Лист	Листов
Разраб.		Смородинов А.А.	<i>Смородинов</i>			П	11	72
Пров.		Волкова Е.В.	<i>Волкова</i>					
		Гл.инженер	Пашков Д.Н.	<i>Пашков</i>				
		Ген.директор	Хайятмурадов Б.А.	<i>Хайятмурадов</i>	Схема организации движения транспорта, обеспечивающего строительство объекта М 1:2000			ООО "ЛенЗемКадастр" Санкт-Петербург, 2015 г.



Перв. примен.  
Спраб. №

Подп. и дата  
Инб. № дубл.  
Взам. инб. №  
Подп. и дата  
Инб. № подл.

Линия совмещения с листом 13

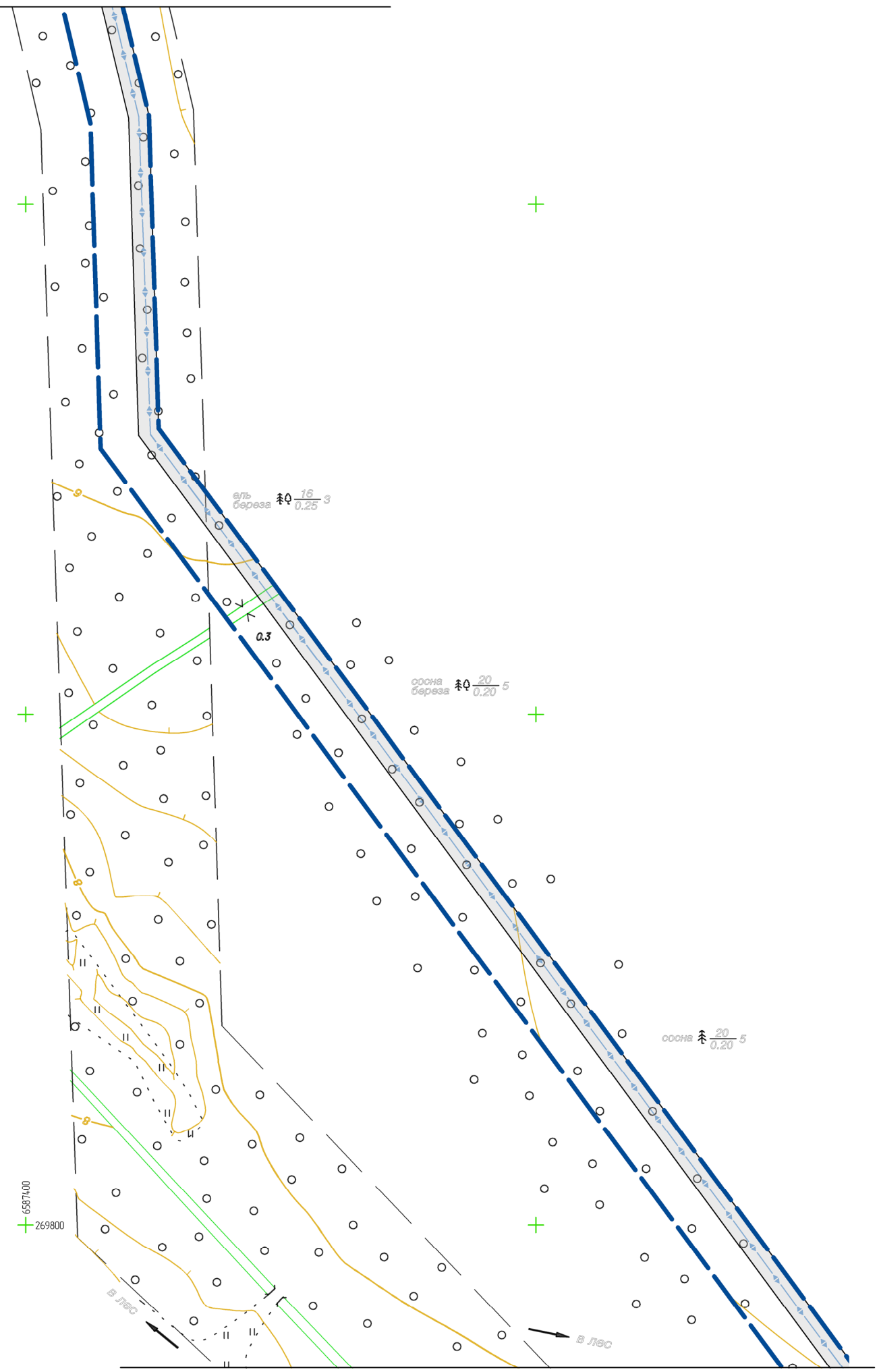
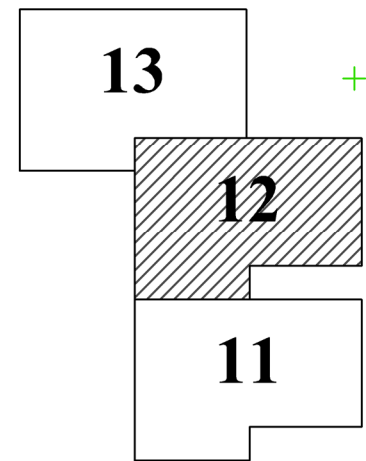


Схема расположения листов



- Условные обозначения:**
- границы проектирования
  - границы дорог (проездов) для движения транспорта, обеспечивающего строительство объекта
  - направление движения транспорта
- Временные площадки на период строительства**
- площадка размещения оборудования для гидроиспытаний
  - площадка складирования материалов
  - площадка размещения оборудования ННБ
  - площадка временных зданий и сооружений (ВЗиС)
  - амбар-отстойник воды после гидроиспытаний
  - граница муниципальных образований

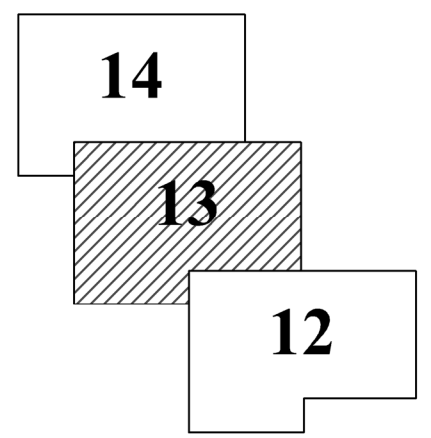
					Проект планировки территории для строительства и размещения объекта - "Газопровод-отвод к газораспределительной станции "Усть-Луга" от магистрального газопровода "Кохтла-Ярве - Ленинград"			
Изм.	Лист	№ докум.	Подп.	Дата	Материалы по обоснованию проекта планировки территории	Стадия	Лист	Листов
Разраб.		Смородинов А.А.				П	12	72
Пров.		Волкова Е.В.						
Гл.инженер		Пашков Д.Н.						
Ген.директор		Хайитмурадов Б.А.			Схема организации движения транспорта, обеспечивающего строительство объекта			
					М 1:2000			
					ООО "ЛенЗемКадастр" Санкт-Петербург, 2015 г.			

Перв. примен.	
Спраб. №	
Подп. и дата	
Инф. № докл.	
Взм. инф. №	
Подп. и дата	
Инф. № подл.	

Линия совмещения с листом 14

6588200  
+269400

**Схема расположения листов**



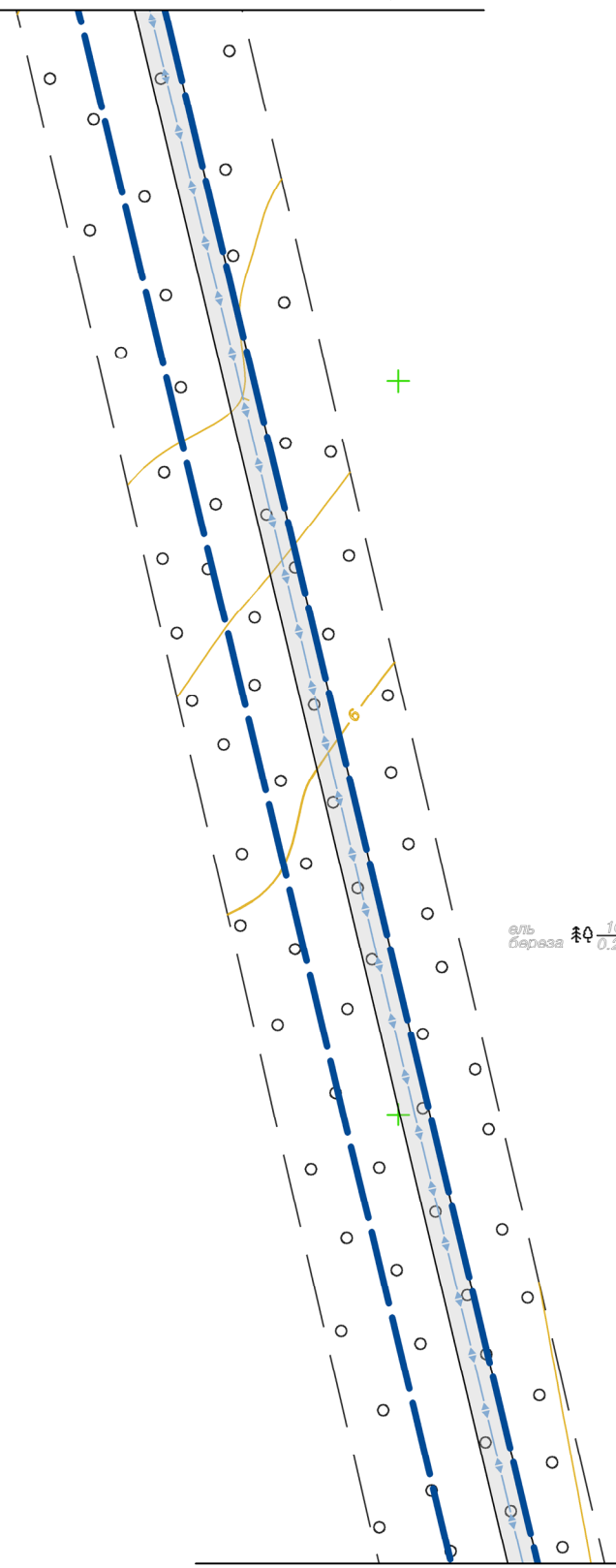
- Условные обозначения:**
- границы проектирования
  - границы дорог (проездов) для движения транспорта, обеспечивающего строительство объекта
  - направление движения транспорта
- Временные площадки на период строительства**
- площадка размещения оборудования для гидротестирования
  - площадка складирования материалов
  - площадка размещения оборудования ННБ
  - площадка временных зданий и сооружений (ВЗиС)
  - амбар-отстойник воды после гидротестирования
  - граница муниципальных образований

+ +

+ +

+ +

+ +



аль бараса №0 16  
0,25 3

6588000  
+270000

Линия совмещения с листом 12

					Проект планировки территории для строительства и размещения объекта - "Газопровод-отвод к газораспределительной станции "Усть-Луга" от магистрального газопровода "Кохтла-Ярве - Ленинград"			
Изм.	Лист	№ докум.	Подп.	Дата	Материалы по обоснованию проекта планировки территории	Стадия	Лист	Листов
Разраб.		Смородинов А.А.				П	13	72
Пров.		Волкова Е.В.						
Гл.инженер		Пашков Д.Н.			Схема организации движения транспорта, обеспечивающего строительство объекта М 1:2000	ООО "ЛенЗемКадастр" Санкт-Петербург, 2015 г.		
Ген.директор		Хайтмурадов Б.А.						

Перв. примен.  
Спраб. №

Подп. и дата  
Инф. № докл.  
Взам. инф. №  
Подп. и дата  
Инф. № подл.

Линия совмещения с листом 15

Линия совмещения с листом 13

+

+

+

6588600  
+269800

+

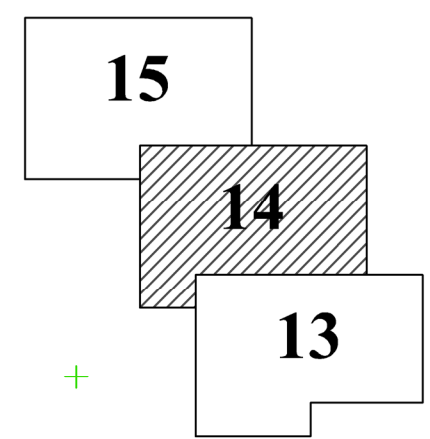
+

+

+

- Условные обозначения:**
- границы проектирования
  - границы дорог (проездов) для движения транспорта, обеспечивающего строительство объекта
  - направление движения транспорта
- Временные площадки на период строительства**
- площадка размещения оборудования для гидроиспытаний
  - площадка складирования материалов
  - площадка размещения оборудования ННБ
  - площадка временных зданий и сооружений (ВЗиС)
  - амбар-отстойник воды после гидроиспытаний
  - граница муниципальных образований

Схема расположения листов

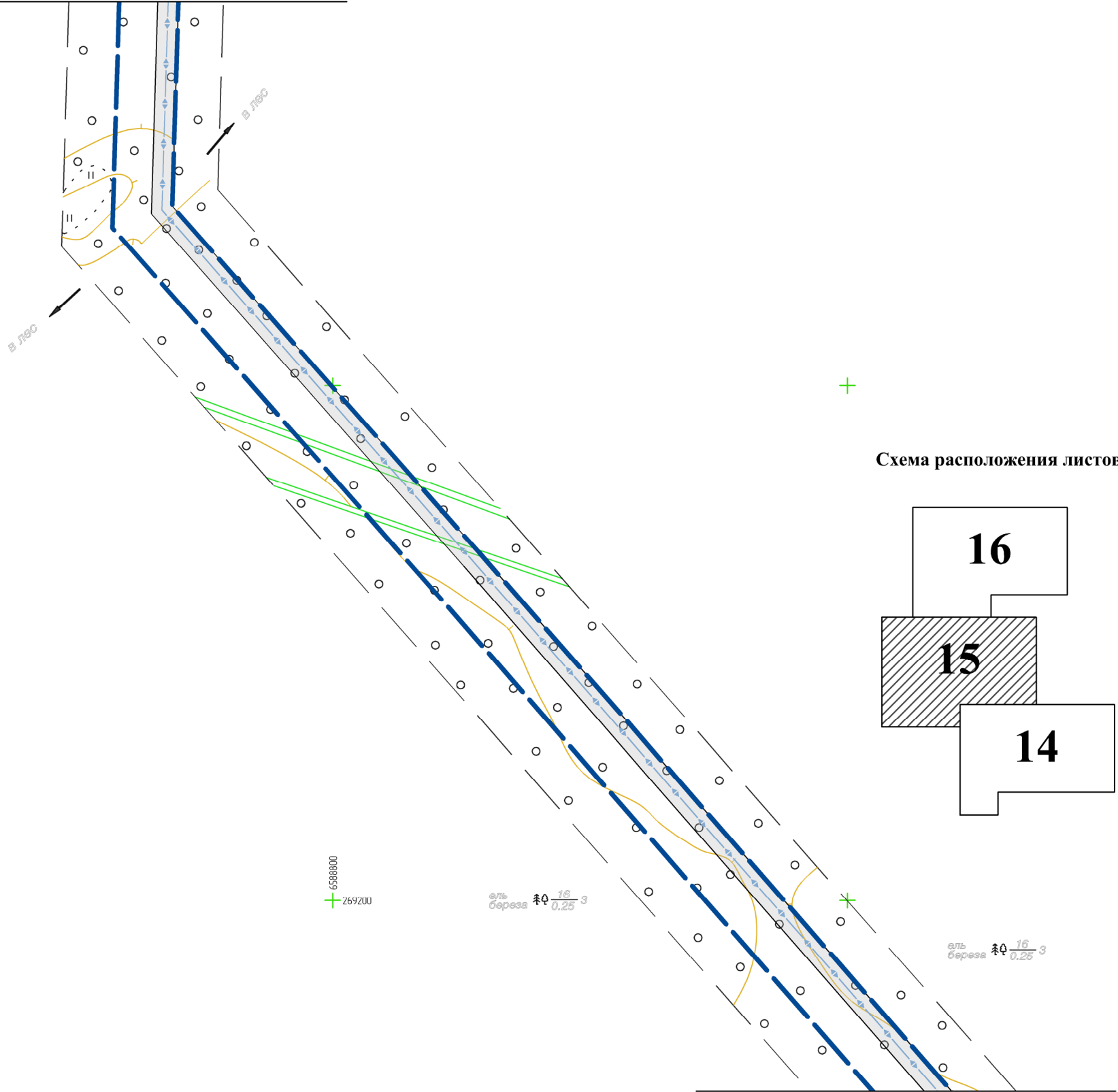


6588200  
+269200

					Проект планировки территории для строительства и размещения объекта – “Газопровод-отвод к газораспределительной станции “Усть-Луга” от магистрального газопровода “Кохтла-Ярве – Ленинград”			
Изм.	Лист	№ докум.	Подп.	Дата	Материалы по обоснованию проекта планировки территории	Стадия	Лист	Листов
Разраб.		Смородинов А.А.				П	14	72
Пров.		Волкова Е.В.						
		Гл.инженер	Пашков Д.Н.					
		Ген.директор	Хайитмурадов Б.А.		Схема организации движения транспорта, обеспечивающего строительство объекта М 1:2000	ООО “ЛенЗемКадастр” Санкт-Петербург, 2015 г.		

Перв. примен.	
Спраб. №	
Подп. и дата	
Инф. № дубл.	
Взм. инф. №	
Подп. и дата	
Инф. № подл.	

Линия совмещения с листом 16



**Условные обозначения:**

- границы проектирования
- границы дорог (проездов) для движения транспорта, обеспечивающего строительство объекта
- направление движения транспорта

**Временные площадки на период строительства**

- площадка размещения оборудования для гидроиспытаний
- площадка складирования материалов
- площадка размещения оборудования ННБ
- площадка временных зданий и сооружений (ВЗиС)
- амбар-отстойник воды после гидроиспытаний
- граница муниципальных образований

					Проект планировки территории для строительства и размещения объекта – “Газопровод-отвод к газораспределительной станции “Усть-Луга” от магистрального газопровода “Кохтла-Ярве – Ленинград”			
Изм.	Лист	№ докум.	Подп.	Дата	Материалы по обоснованию проекта планировки территории	Стадия	Лист	Листов
Разраб.		Смородинов А.А.				П	15	72
Пров.		Волкова Е.В.						
		Гл.инженер	Пашков Д.Н.					
		Ген.директор	Хайятмурадов Б.А.		Схема организации движения транспорта, обеспечивающего строительство объекта М 1:2000	ООО “ЛенЗемКадастр” Санкт-Петербург, 2015 г.		

Перв. примен.  
Спраб. №

Подп. и дата  
Инф. № дубл.  
Взам. инв. №  
Подп. и дата  
Инф. № подл.

Линия совмещения с листом 17

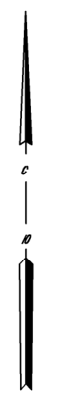
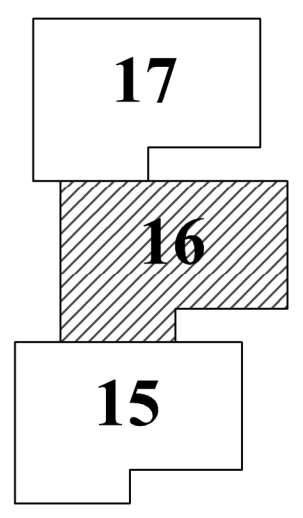


ель береза  $\varnothing 0 - \frac{16}{0,25} 3$

ель береза  $\varnothing 0 - \frac{16}{0,25} 3$

Линия совмещения с листом 15

Схема расположения листов



Условные обозначения:

- границы проектирования
- границы дорог (проездов) для движения транспорта, обеспечивающего строительство объекта
- направление движения транспорта

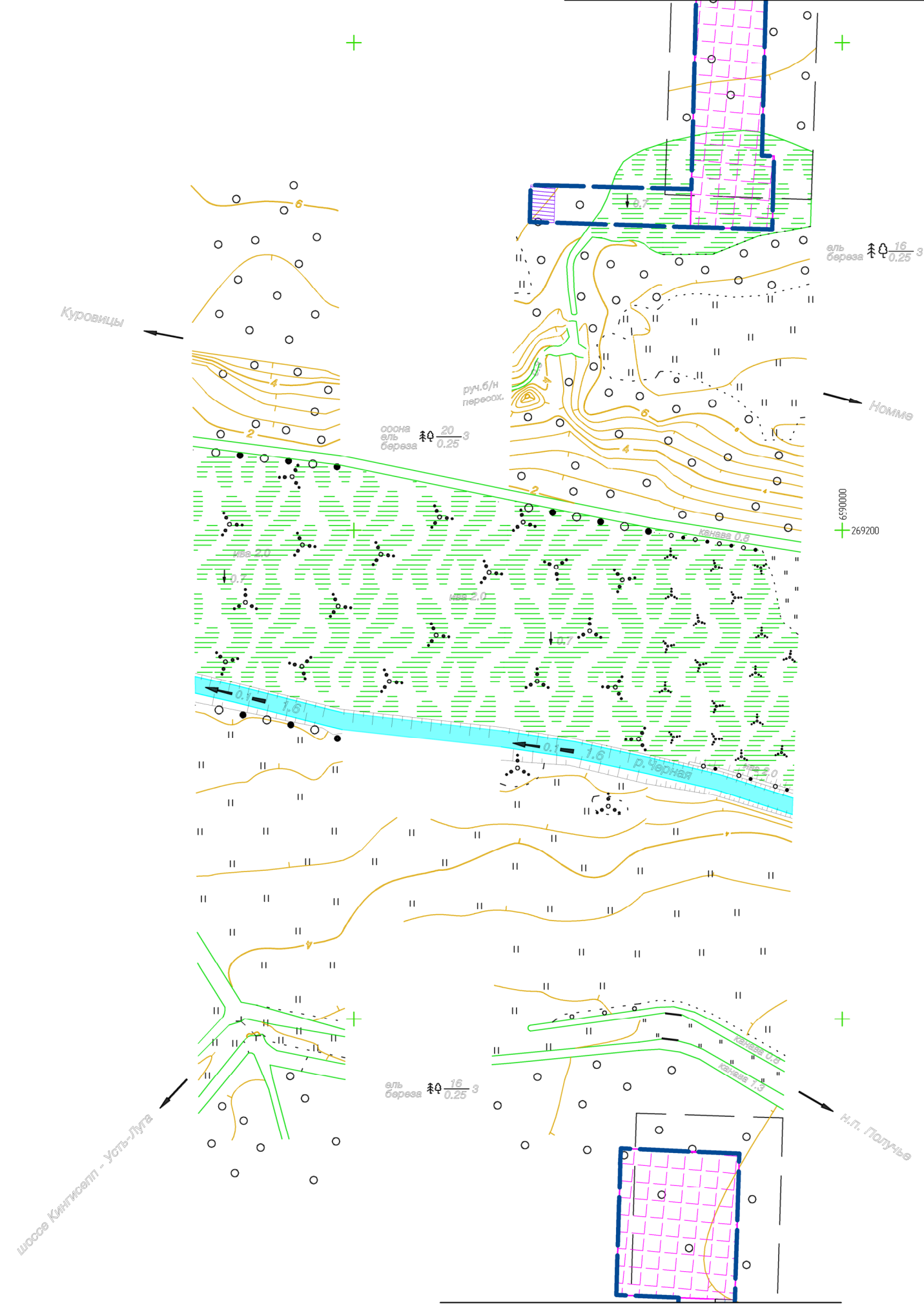
Временные площадки на период строительства

- площадка размещения оборудования для гидроиспытаний
- площадка складирования материалов
- площадка размещения оборудования ННБ
- площадка временных зданий и сооружений (ВЗиС)
- амбар-отстойник воды после гидроиспытаний
- граница муниципальных образований

					Проект планировки территории для строительства и размещения объекта - "Газопровод-отвод к газораспределительной станции "Усть-Луга" от магистрального газопровода "Кохтла-Ярве - Ленинград"			
					Стадия	Лист	Листов	
Изм.	Лист	№ докум.	Подп.	Дата	Материалы по обоснованию проекта планировки территории	П	16	72
Разраб.		Смородинов А.А.	<i>Смор</i>					
Пров.		Волкова Е.В.	<i>Волк</i>					
Гл.инженер		Пашков Д.Н.	<i>Паш</i>		Схема организации движения транспорта, обеспечивающего строительство объекта М 1:2000			
Ген.директор		Хайятмурадов Б.А.	<i>Хайят</i>		ООО "ЛенЗемКадастр" Санкт-Петербург, 2015 г.			

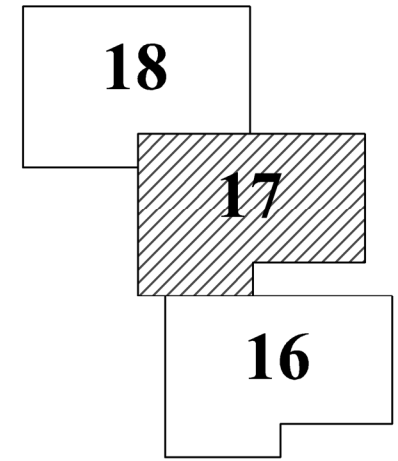
Перв. примен.	
Справ. №	
Подп. и дата	
Инф. № докл.	
Взам. инф. №	
Подп. и дата	
Инф. № подл.	

Линия совмещения с листом 18



Линия совмещения с листом 16

Схема расположения листов



Условные обозначения:

- границы проектирования
- границы дорог (проездов) для движения транспорта, обеспечивающего строительство объекта
- направление движения транспорта
- Временные площадки на период строительства**
- площадка размещения оборудования для гидроиспытаний
- площадка складирования материалов
- площадка размещения оборудования ННБ
- площадка временных зданий и сооружений (ВЗиС)
- амбар-отстойник воды после гидроиспытаний
- граница муниципальных образований

					Проект планировки территории для строительства и размещения объекта - "Газопровод-отвод к газораспределительной станции "Усть-Луга" от магистрального газопровода "Кохтла-Ярве - Ленинград"			
Изм.	Лист	№ докум.	Подп.	Дата	Материалы по обоснованию проекта планировки территории	Стадия	Лист	Листов
Разраб.		Смародин А.А.	<i>Смародин</i>			П	17	72
Пров.		Волкова Е.В.	<i>Волкова</i>					
		Гл.инженер	Пашков Д.Н.	<i>Пашков</i>				
		Ген.директор	Хайитмурадов Б.А.	<i>Хайитмурадов</i>	Схема организации движения транспорта, обеспечивающего строительство объекта	ООО "ЛенЗемКадастр" Санкт-Петербург, 2015 г.		
					М 1:2000			

Перв. примен.

Справ. №

Подп. и дата

Инф. № дубл.

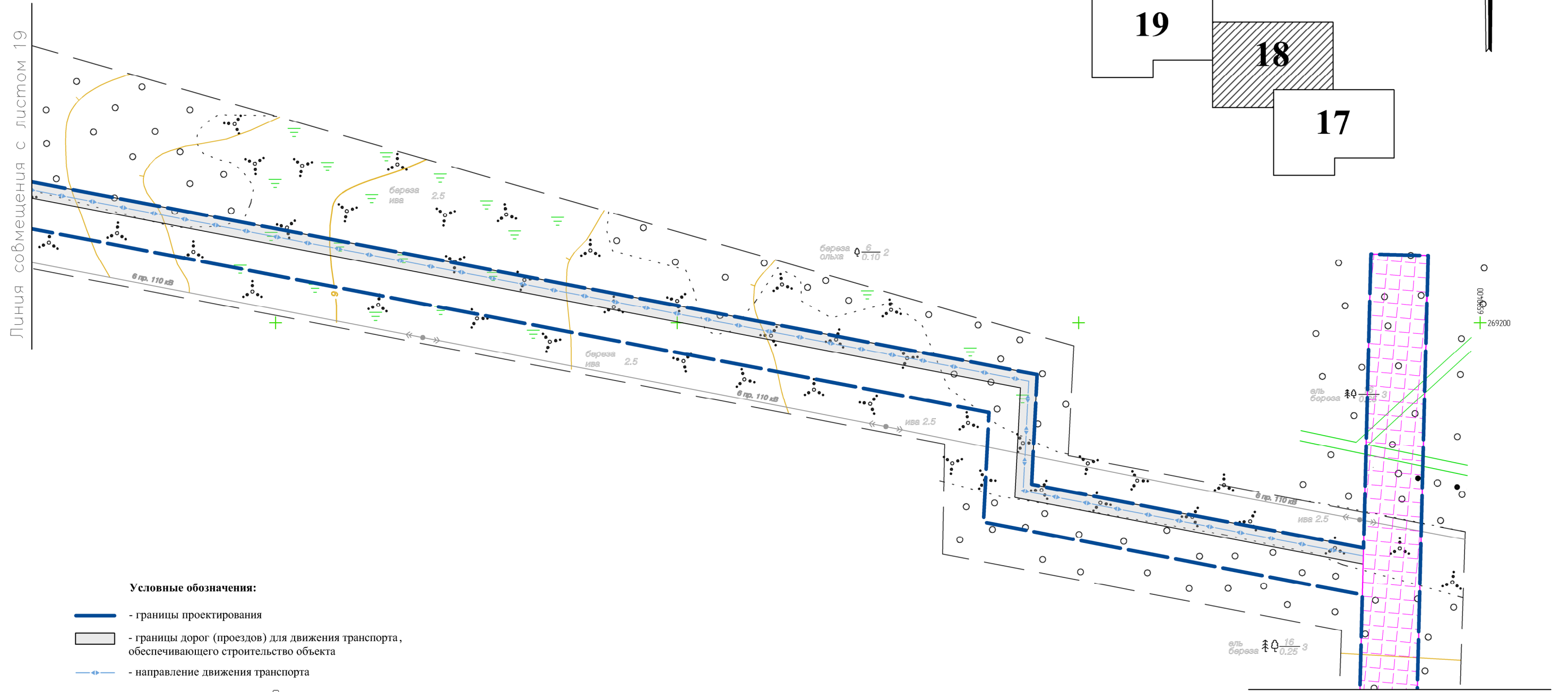
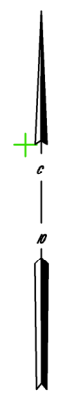
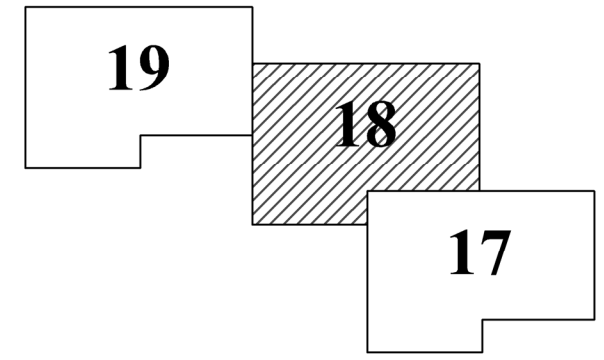
Взм. инф. №

Подп. и дата

Инф. № подл.

Линия совмещения с листом 19

Схема расположения листов



Линия совмещения с листом 17

**Условные обозначения:**

- границы проектирования
- границы дорог (проездов) для движения транспорта, обеспечивающего строительство объекта
- направление движения транспорта
- Временные площадки на период строительства**
- площадка размещения оборудования для гидроиспытаний
- площадка складирования материалов
- площадка размещения оборудования ННБ
- площадка временных зданий и сооружений (ВЗиС)
- амбар-отстойник воды после гидроиспытаний
- граница муниципальных образований

					Проект планировки территории для строительства и размещения объекта - "Газопровод-отвод к газораспределительной станции "Усть-Луга" от магистрального газопровода "Кохтла-Ярве - Ленинград"			
Изм.	Лист	№ докум.	Подп.	Дата	Материалы по обоснованию проекта планировки территории	Стадия	Лист	Листов
Разраб.		Смородинов А.А.				П	18	72
Пров.		Волкова Е.В.						
		Гл.инженер	Пашков Д.Н.					
		Ген.директор	Хайитмурадов Б.А.		Схема организации движения транспорта, обеспечивающего строительство объекта М 1:2000	ООО "ЛенЗемКадастр" Санкт-Петербург, 2015 г.		

Перв. примен.

Справ. №

Подп. и дата

Инф. № дубл.

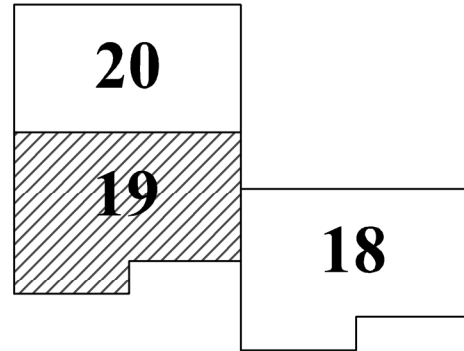
Взм. инф. №

Подп. и дата

Инф. № подл.

Линия совмещения с листом 20

Схема расположения листов



береза  $\varnothing 10$   
ольха  $\varnothing 0,75$  2

6590800  
+268400



Куровы

Получь

береза  $\varnothing 10$   
ольха  $\varnothing 0,75$  2

6 пр. 170 кв

Линия совмещения с листом 18

Условные обозначения:

- границы проектирования
- границы дорог (проездов) для движения транспорта, обеспечивающего строительство объекта
- направление движения транспорта

Временные площадки на период строительства

- площадка размещения оборудования для гидроиспытаний
- площадка складирования материалов
- площадка размещения оборудования ННБ
- площадка временных зданий и сооружений (ВЗиС)
- амбар-отстойник воды после гидроиспытаний
- граница муниципальных образований

6590400  
+268000

					Проект планировки территории для строительства и размещения объекта - "Газопровод-отвод к газораспределительной станции "Усть-Луга" от магистрального газопровода "Кохтла-Ярве - Ленинград"			
Изм.	Лист	№ докум.	Подп.	Дата	Материалы по обоснованию проекта планировки территории	Стадия	Лист	Листов
Разраб.		Смородинов А.А.	<i>Смородинов</i>			П	19	72
Пров.		Волкова Е.В.	<i>Волкова</i>					
		Гл.инженер	Пашков Д.Н.	<i>Пашков</i>				
		Ген.директор	Хайитмурадов Б.А.	<i>Хайитмурадов</i>	Схема организации движения транспорта, обеспечивающего строительство объекта М 1:2000			ООО "ЛенЗемКадастр" Санкт-Петербург, 2015 г.



Перв. примен.  
Спраб. №

Подп. и дата  
Инф. № докл.  
Взам. инв. №  
Подп. и дата  
Инв. № подл.


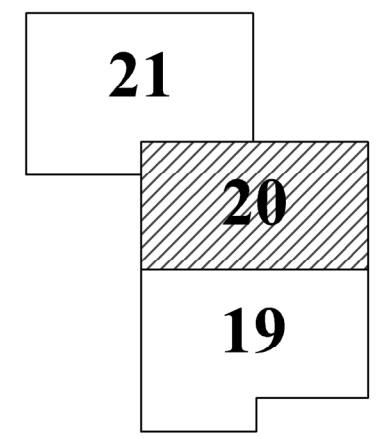


Схема расположения листов



Условные обозначения:

- границы проектирования
- границы дорог (проездов) для движения транспорта, обеспечивающего строительство объекта
- направление движения транспорта
- Временные площадки на период строительства**
- площадка размещения оборудования для гидроиспытаний
- площадка складирования материалов
- площадка размещения оборудования ННБ
- площадка временных зданий и сооружений (ВЗиС)
- амбар-отстойник воды после гидроиспытаний
- граница муниципальных образований

Линия совмещения с листом 19

					Проект планировки территории для строительства и размещения объекта - "Газопровод-отвод к газораспределительной станции "Усть-Луга" от магистрального газопровода "Кохтла-Ярве - Ленинград"			
Изм.	Лист	№ докум.	Подп.	Дата	Материалы по обоснованию проекта планировки территории	Стадия	Лист	Листов
Разраб.		Смородинов А.А.	<i>Смородинов</i>			П	20	72
Пров.		Волкова Е.В.	<i>Волкова</i>					
Гл.инженер		Пашков Д.Н.	<i>Пашков</i>		Схема организации движения транспорта, обеспечивающего строительство объекта	ООО "ЛенЗемКадастр" Санкт-Петербург, 2015 г.		
Ген.директор		Хайытмурадов Б.А.	<i>Хайытмурадов</i>		М 1:2000			

Перв. примен.  
Справ. №

Подп. и дата  
Инф. № докл.  
Взам. инв. №  
Подп. и дата  
Инв. № подл.

Линия совмещения с листом 22

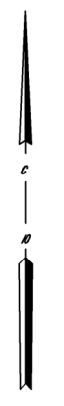
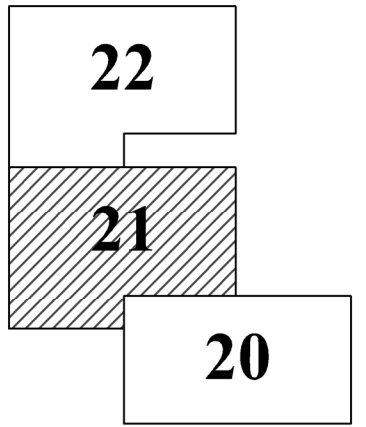
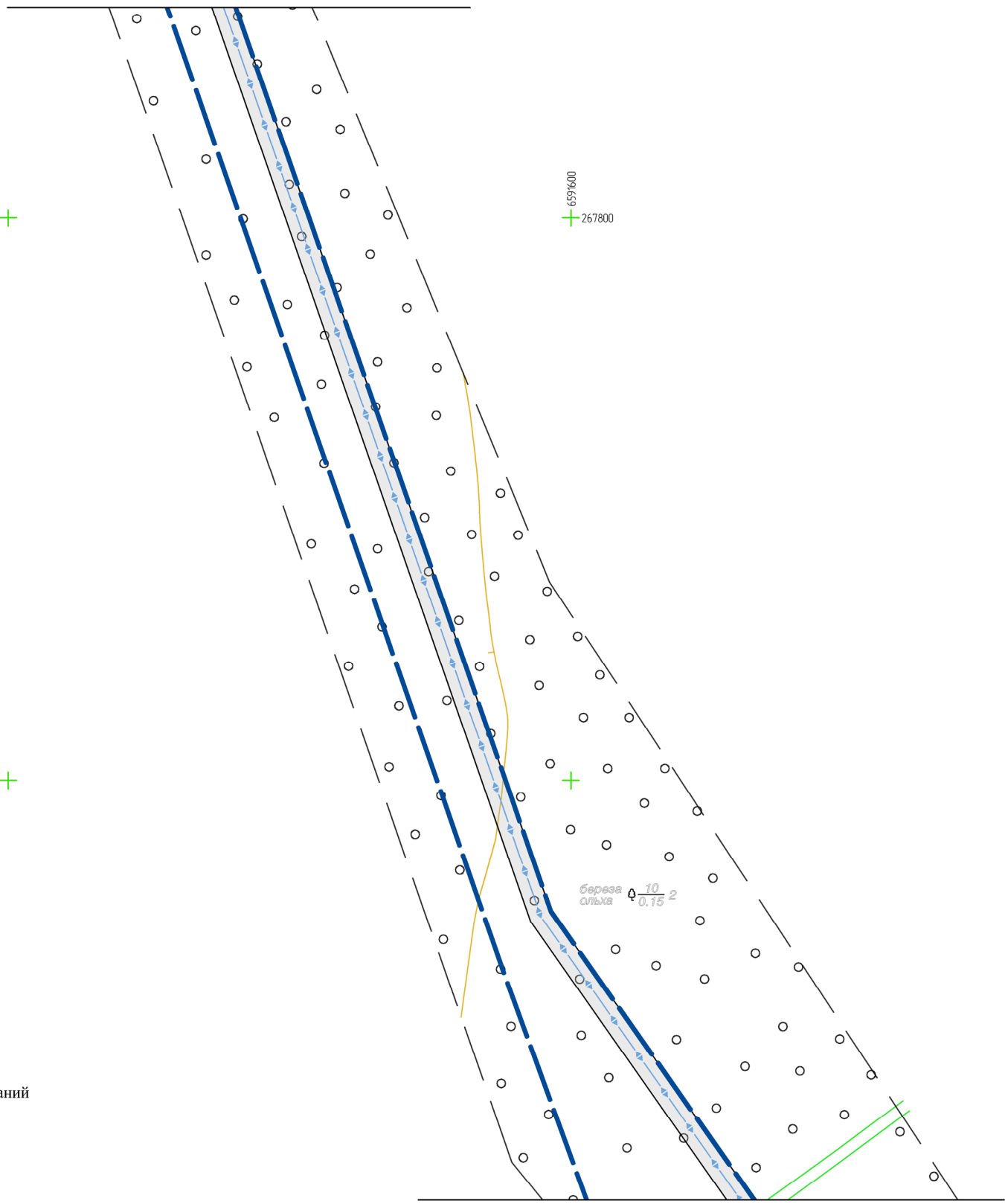


Схема расположения листов



- Условные обозначения:**
- границы проектирования
  - границы дорог (проездов) для движения транспорта, обеспечивающего строительство объекта
  - направление движения транспорта
- Временные площадки на период строительства**
- площадка размещения оборудования для гидроиспытаний
  - площадка складирования материалов
  - площадка размещения оборудования ННБ
  - площадка временных зданий и сооружений (ВЗиС)
  - амбар-отстойник воды после гидроиспытаний
  - граница муниципальных образований



Линия совмещения с листом 20

					Проект планировки территории для строительства и размещения объекта - "Газопровод-отвод к газораспределительной станции "Усть-Луга" от магистрального газопровода "Кохтла-Ярве - Ленинград"			
					Материалы по обоснованию проекта планировки территории	Стадия	Лист	Листов
Изм.	Лист	№ докум.	Подп.	Дата	П	21	72	
Разраб.		Смородинов А.А.	<i>Смородинов</i>					
Пров.		Волкова Е.В.	<i>Волкова</i>					
Гл.инженер		Пашков Д.Н.	<i>Пашков</i>		Схема организации движения транспорта, обеспечивающего строительство объекта М 1:2000			
Ген.директор		Хайытмурадов Б.А.	<i>Хайытмурадов</i>		ООО "ЛенЗемКадастр" Санкт-Петербург, 2015 г.			

Перв. примен.  
Спраб. №

Подп. и дата  
Инб. № докл.  
Взам. инб. №  
Подп. и дата  
Инб. № подл.

Линия совмещения с листом 23

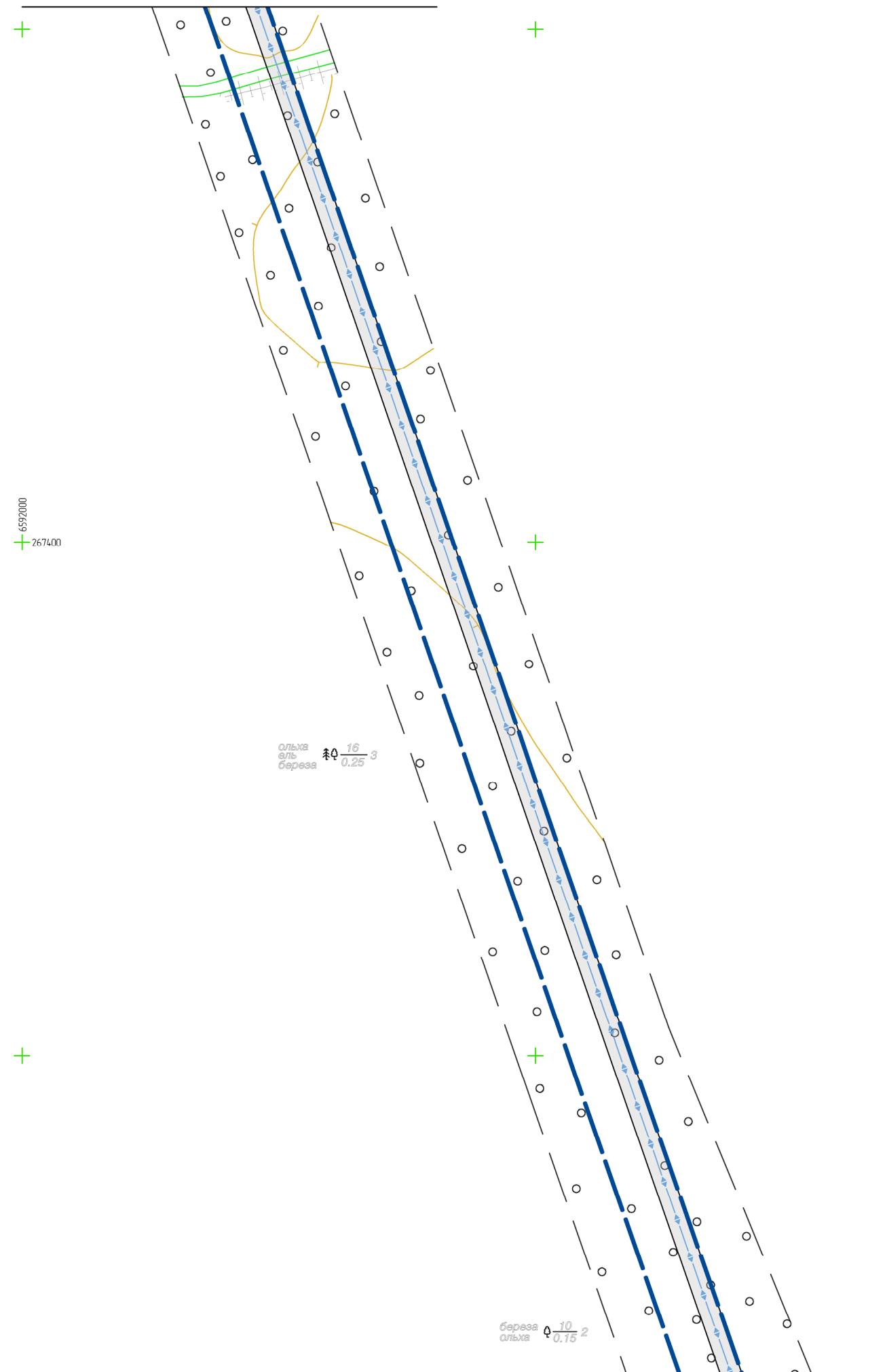
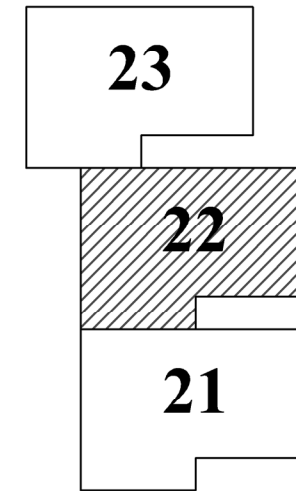


Схема расположения листов



Условные обозначения:

- границы проектирования
- границы дорог (проездов) для движения транспорта, обеспечивающего строительство объекта
- направление движения транспорта
- Временные площадки на период строительства**
- площадка размещения оборудования для гидроиспытаний
- площадка складирования материалов
- площадка размещения оборудования ННБ
- площадка временных зданий и сооружений (ВЗиС)
- амбар-отстойник воды после гидроиспытаний
- граница муниципальных образований

ольха Ø 16 3  
береза Ø 0,25

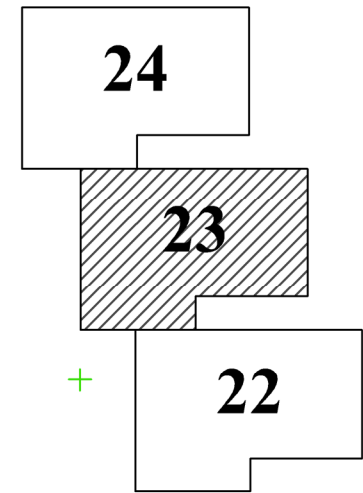
береза Ø 10 2  
ольха Ø 0,15

Линия совмещения с листом 21

					Проект планировки территории для строительства и размещения объекта - "Газопровод-отвод к газораспределительной станции "Усть-Луга" от магистрального газопровода "Кохтла-Ярве - Ленинград"			
Изм.	Лист	№ докум.	Подп.	Дата	Материалы по обоснованию проекта планировки территории	Стадия	Лист	Листов
Разраб.		Смородинов А.А.	<i>Смородинов</i>			П	22	72
Пров.		Волкова Е.В.	<i>Волкова</i>					
Гл.инженер		Пашков Д.Н.	<i>Пашков</i>					
					Схема организации движения транспорта, обеспечивающего строительство объекта М 1:2000			
Ген.директор		Хайятмурадов Б.А.	<i>Хайятмурадов</i>		ООО "ЛенЗемКадастр" Санкт-Петербург, 2015 г.			

Линия совмещения с листом 24

Схема расположения листов



**Условные обозначения:**

- границы проектирования
- границы дорог (проездов) для движения транспорта, обеспечивающего строительство объекта
- направление движения транспорта

**Временные площадки на период строительства**

- площадка размещения оборудования для гидроиспытаний
- площадка складирования материалов
- площадка размещения оборудования ННБ
- площадка временных зданий и сооружений (ВЗиС)
- амбар-отстойник воды после гидроиспытаний
- граница муниципальных образований

6597400  
+ 267200

6592600  
+ 267600

6592600  
+ 267600

Линия совмещения с листом 22

Перв. примен.
Справ. №
Подп. и дата
Инф. № дубл.
Взам. инв. №
Подп. и дата
Инв. № подл.

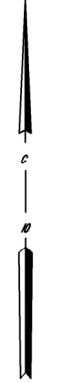
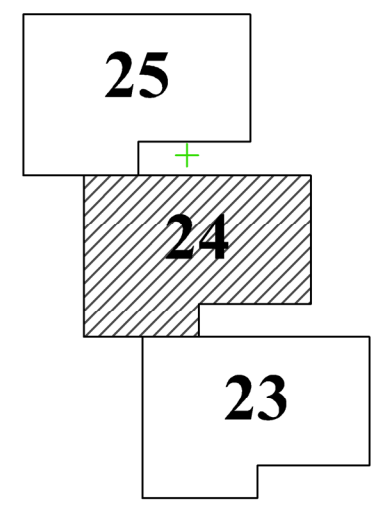
					Проект планировки территории для строительства и размещения объекта - "Газопровод-отвод к газораспределительной станции "Усть-Луга" от магистрального газопровода "Кохтла-Ярве - Ленинград"			
Изм.	Лист	№ докум.	Подп.	Дата	Материалы по обоснованию проекта планировки территории	Стадия	Лист	Листов
Разраб.		Смородинов А.А.				П	23	72
Пров.		Волкова Е.В.						
Гл.инженер		Пашков Д.Н.						
					Схема организации движения транспорта, обеспечивающего строительство объекта			
Ген.директор		Хайитмурадов Б.А.			ООО "ЛенЗемКадастр" Санкт-Петербург, 2015 г.			
					М 1:2000			

Перв. примен.	Справ. №	Подп. и дата	Инф. № докл.	Взам. инв. №	Подп. и дата	Инв. № подл.
---------------	----------	--------------	--------------	--------------	--------------	--------------

Линия совмещения с листом 25



Схема расположения листов



Условные обозначения:

- границы проектирования
- границы дорог (проездов) для движения транспорта, обеспечивающего строительство объекта
- направление движения транспорта
- Временные площадки на период строительства**
- площадка размещения оборудования для гидротестирования
- площадка складирования материалов
- площадка размещения оборудования ННБ
- площадка временных зданий и сооружений (ВЗиС)
- амбар-отстойник воды после гидротестирования
- граница муниципальных образований

					Проект планировки территории для строительства и размещения объекта - "Газопровод-отвод к газораспределительной станции "Усть-Луга" от магистрального газопровода "Кохтла-Ярве - Ленинград"			
Изм.	Лист	№ докум.	Подп.	Дата	Материалы по обоснованию проекта планировки территории	Стадия	Лист	Листов
Разраб.		Смординов А.А.	<i>Смординов</i>			П	24	72
Пров.		Волкова Е.В.	<i>Волкова</i>					
		Гл.инженер	Пашков Д.Н.	<i>Пашков</i>				
		Ген.директор	Хайитмурадов Б.А.	<i>Хайитмурадов</i>	Схема организации движения транспорта, обеспечивающего строительство объекта			
					М 1:2000			
					ООО "ЛенЗемКадастр" Санкт-Петербург, 2015 г.			

Линия совмещения с листом 23

Перв. примен.  
Справ. №

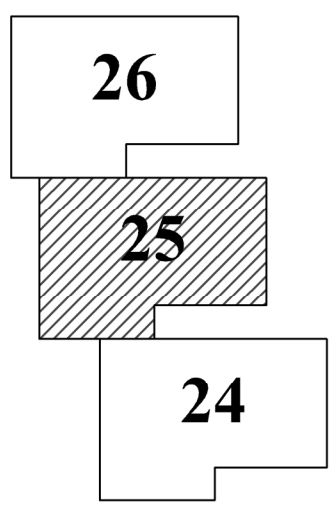
Подп. и дата  
Инф. № докл.  
Взам. инв. №  
Подп. и дата  
Инв. № подл.

Линия совмещения с листом 26



Линия совмещения с листом 24

Схема расположения листов



Условные обозначения:

- границы проектирования
- границы дорог (проездов) для движения транспорта, обеспечивающего строительство объекта
- направление движения транспорта

Временные площадки на период строительства

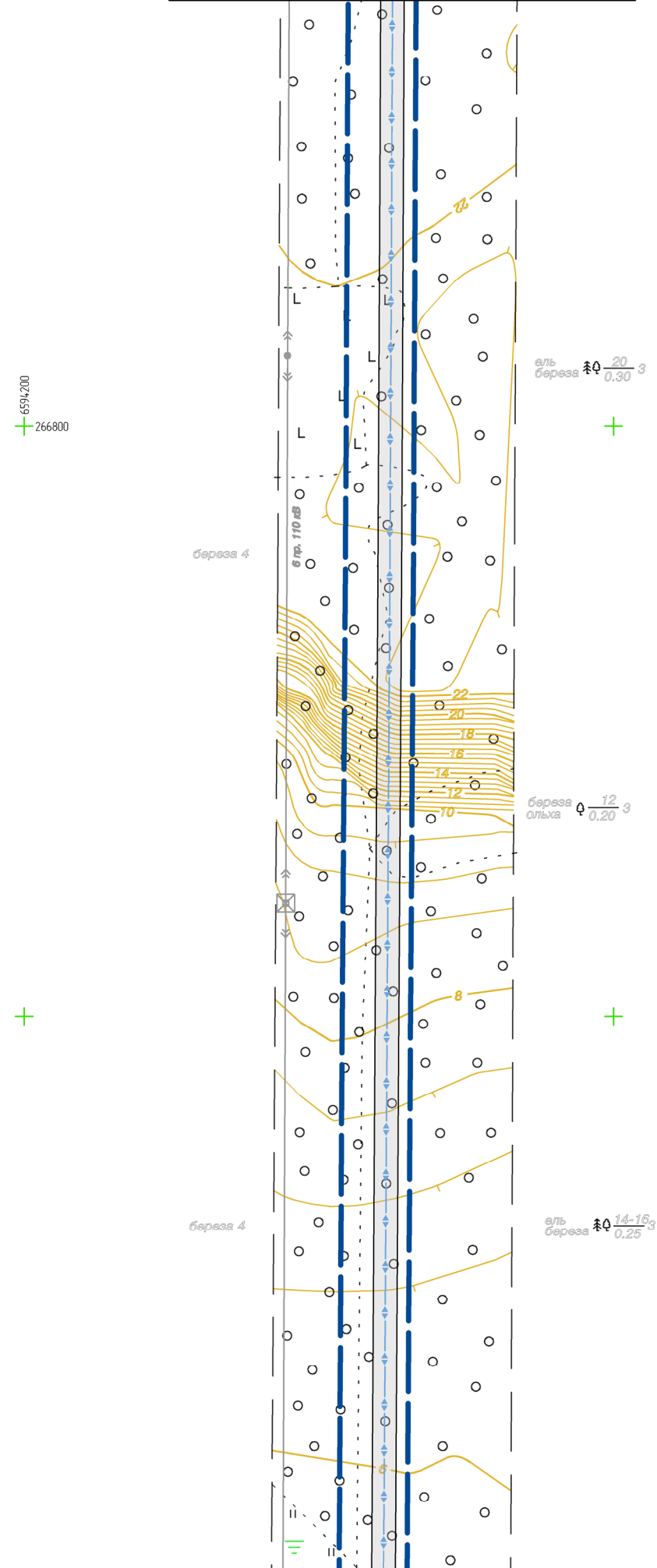
- площадка размещения оборудования для гидроиспытаний
- площадка складирования материалов
- площадка размещения оборудования ННБ
- площадка временных зданий и сооружений (ВЗиС)
- амбар-отстойник воды после гидроиспытаний
- граница муниципальных образований

					Проект планировки территории для строительства и размещения объекта - "Газопровод-отвод к газораспределительной станции "Усть-Луга" от магистрального газопровода "Кохтла-Ярве - Ленинград"			
					Материалы по обоснованию проекта планировки территории	Стадия	Лист	Листов
Изм.	Лист	№ докум.	Подп.	Дата	П	25	72	
Разраб.		Смородинов А.А.						
Пров.		Волкова Е.В.						
Гл.инженер		Пашков Д.Н.			Схема организации движения транспорта, обеспечивающего строительство объекта М 1:2000			
Ген.директор		Хайытмурадов Б.А.			ООО "ЛенЗемКадастр" Санкт-Петербург, 2015 г.			

Перв. примен.  
Справ. №

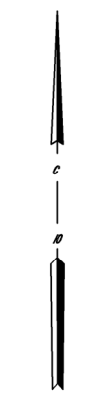
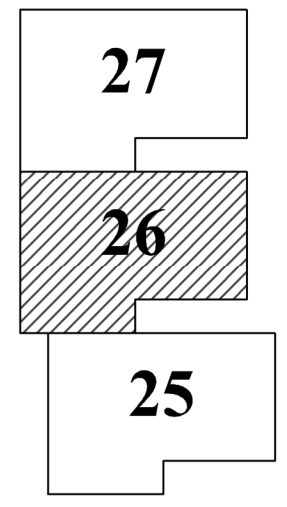
Подп. и дата  
Инф. № дубл.  
Взам. инв. №  
Подп. и дата  
Инф. № подл.

Линия совмещения с листом 27



Линия совмещения с листом 25

Схема расположения листов



Условные обозначения:

- границы проектирования
- границы дорог (проездов) для движения транспорта, обеспечивающего строительство объекта
- направление движения транспорта

Временные площадки на период строительства

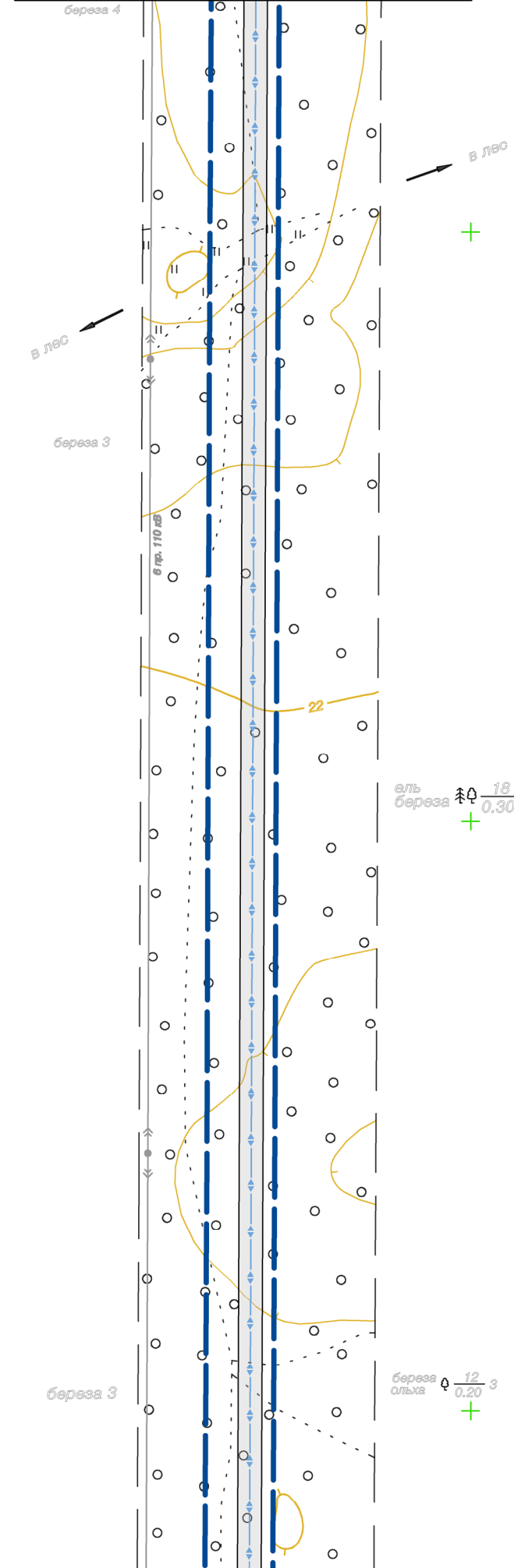
- площадка размещения оборудования для гидротестирования
- площадка складирования материалов
- площадка размещения оборудования ННБ
- площадка временных зданий и сооружений (ВЗиС)
- амбар-отстойник воды после гидротестирования
- граница муниципальных образований

					Проект планировки территории для строительства и размещения объекта - "Газопровод-отвод к газораспределительной станции "Усть-Луга" от магистрального газопровода "Кохтла-Ярве - Ленинград"			
Изм.	Лист	№ докум.	Подп.	Дата	Материалы по обоснованию проекта планировки территории	Стадия	Лист	Листов
Разраб.		Смородинов А.А.	<i>Смор</i>			П	26	72
Пров.		Волкова Е.В.	<i>Волк</i>					
Гл.инженер		Пашков Д.Н.	<i>Паш</i>					
Ген.директор		Хайятмурадов Б.А.	<i>Хайят</i>		Схема организации движения транспорта, обеспечивающего строительство объекта М 1:2000	ООО "ЛенЗемКадастр" Санкт-Петербург, 2015 г.		

Перв. примен.  
Справ. №

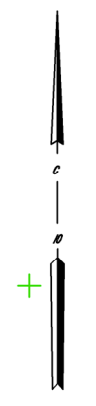
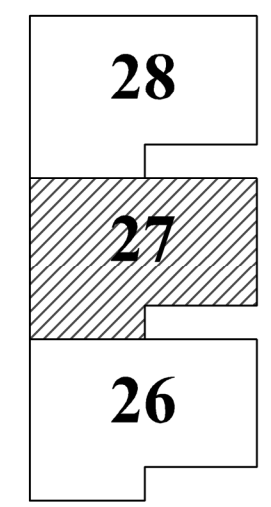
Подп. и дата  
Инф. № докл.  
Взам. инв. №  
Подп. и дата  
Инв. № подл.

Линия совмещения с листом 28



Линия совмещения с листом 26

Схема расположения листов



6594800  
+267200

6594600  
+267400

Условные обозначения:

- границы проектирования
- границы дорог (проездов) для движения транспорта, обеспечивающего строительство объекта
- направление движения транспорта
- Временные площадки на период строительства**
- площадка размещения оборудования для гидроиспытаний
- площадка складирования материалов
- площадка размещения оборудования ННБ
- площадка временных зданий и сооружений (ВЗиС)
- амбар-отстойник воды после гидроиспытаний
- граница муниципальных образований

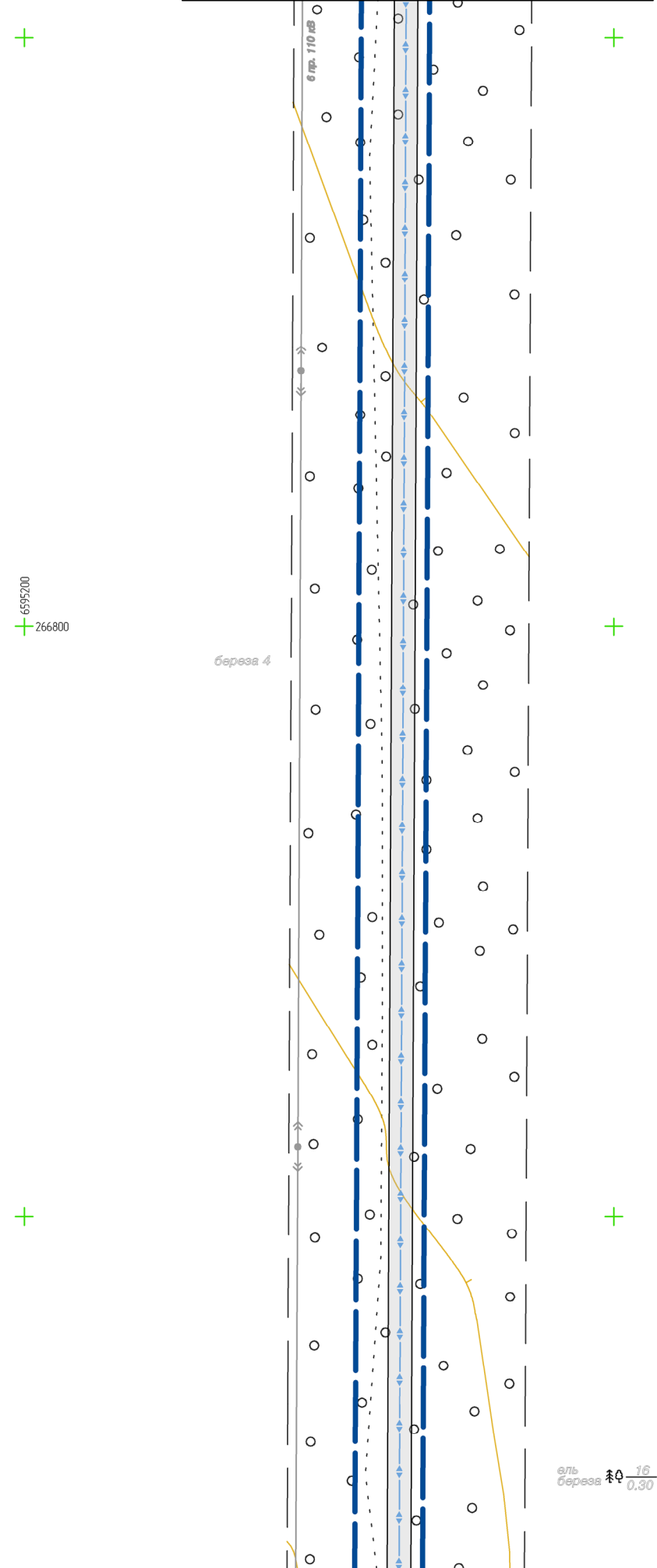
					Проект планировки территории для строительства и размещения объекта - "Газопровод-отвод к газораспределительной станции "Усть-Луга" от магистрального газопровода "Кохтла-Ярве - Ленинград"			
					Материалы по обоснованию проекта планировки территории	Стадия	Лист	Листов
Изм.	Лист	№ докум.	Подп.	Дата	П	27	72	
Разраб.	Смородинов А.А.		<i>Смородинов</i>					
Пров.	Волкова Е.В.		<i>Волкова</i>					
Гл.инженер	Пашков Д.Н.		<i>Пашков</i>		Схема организации движения транспорта, обеспечивающего строительство объекта			
Ген.директор	Хайятмурадов Б.А.		<i>Хайятмурадов</i>		ООО "ЛенЗемКадастр" Санкт-Петербург, 2015 г.			
					М 1:2000			



Перв. примен.  
Спраб. №

Подп. и дата  
Инф. № докл.  
Взам. инф. №  
Подп. и дата  
Инф. № подл.

Линия совмещения с листом 29



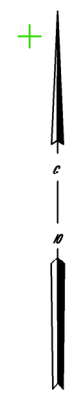
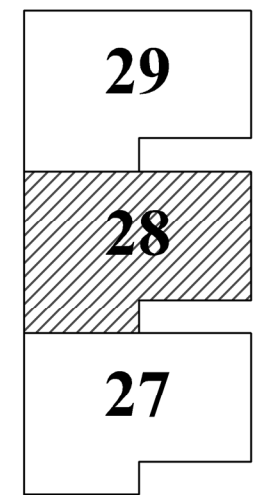
6595200  
266800

береза 4

альт береза 16  
0,30

Линия совмещения с листом 27

Схема расположения листов



Условные обозначения:

- границы проектирования
- границы дорог (проездов) для движения транспорта, обеспечивающего строительство объекта
- направление движения транспорта

Временные площадки на период строительства

- площадка размещения оборудования для гидроиспытаний
- площадка складирования материалов
- площадка размещения оборудования ННБ
- площадка временных зданий и сооружений (ВЗиС)
- амбар-отстойник воды после гидроиспытаний
- граница муниципальных образований

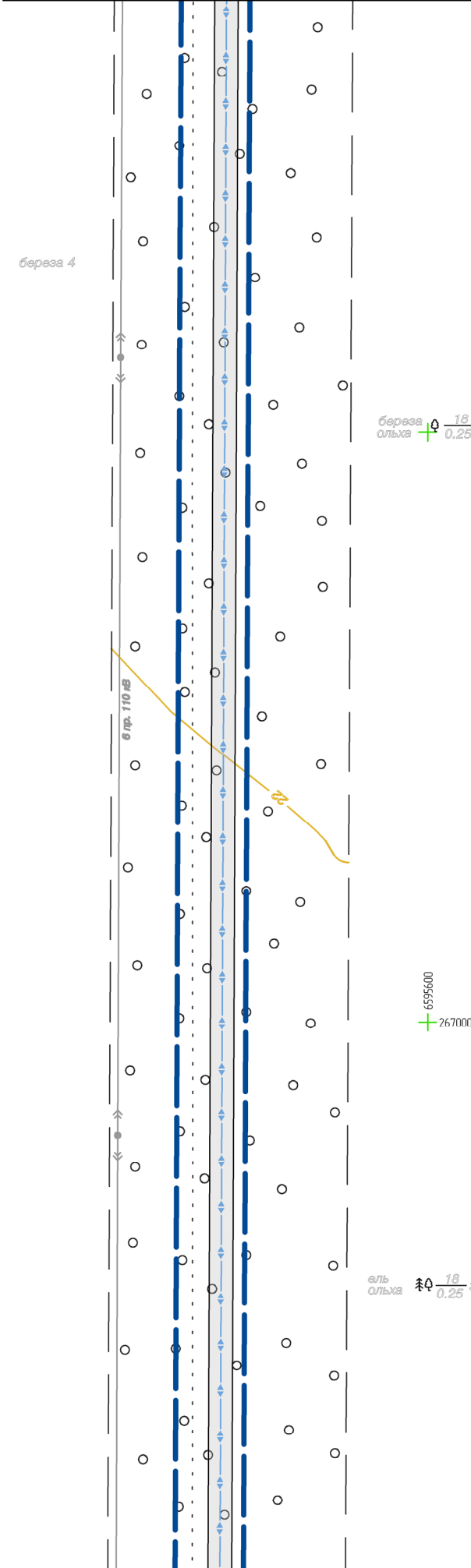
6595000  
267200

					Проект планировки территории для строительства и размещения объекта - "Газопровод-отвод к газораспределительной станции "Усть-Луга" от магистрального газопровода "Кохтла-Ярве - Ленинград"			
Изм.	Лист	№ докум.	Подп.	Дата	Материалы по обоснованию проекта планировки территории	Стадия	Лист	Листов
Разраб.		Смородинов А.А.	<i>Смородинов</i>			П	28	72
Пров.		Волкова Е.В.	<i>Волкова</i>					
Гл.инженер		Пашков Д.Н.	<i>Пашков</i>					
Ген.директор		Хайятмурадов Б.А.	<i>Хайятмурадов</i>		Схема организации движения транспорта, обеспечивающего строительство объекта М 1:2000	ООО "ЛенЗемКадастр" Санкт-Петербург, 2015 г.		

Перв. примен.
Справ. №

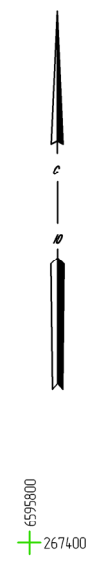
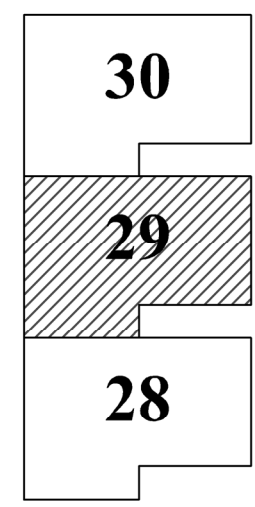
Подп. и дата
Инф. № дубл.
Взам. инф. №
Подп. и дата
Инф. № подл.

Линия совмещения с листом 30



Линия совмещения с листом 28

Схема расположения листов



Условные обозначения:

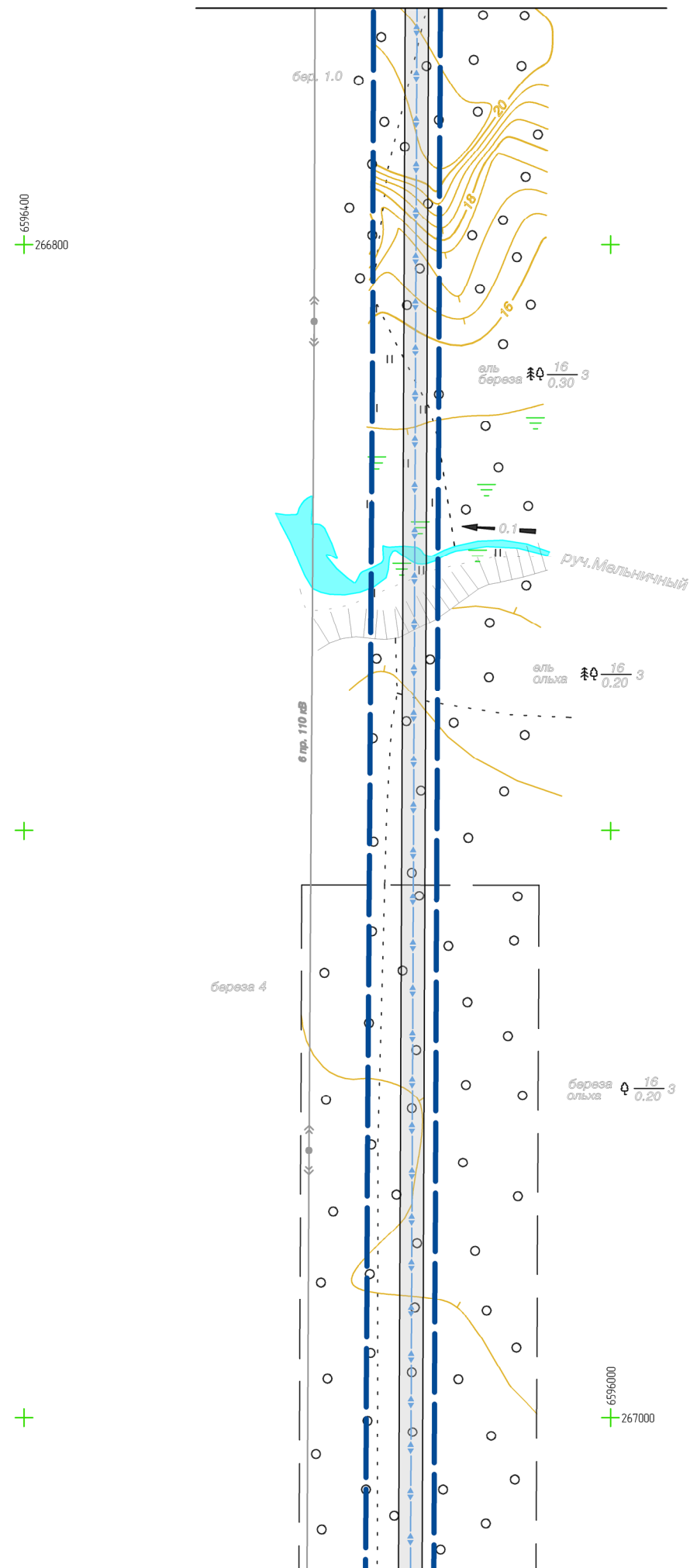
- границы проектирования
- границы дорог (проездов) для движения транспорта, обеспечивающего строительство объекта
- направление движения транспорта
- Временные площадки на период строительства**
- площадка размещения оборудования для гидротестирования
- площадка складирования материалов
- площадка размещения оборудования ННБ
- площадка временных зданий и сооружений (ВЗиС)
- амбар-отстойник воды после гидротестирования
- граница муниципальных образований

					Проект планировки территории для строительства и размещения объекта - "Газопровод-отвод к газораспределительной станции "Усть-Луга" от магистрального газопровода "Кохтла-Ярве - Ленинград"			
Изм.	Лист	№ докум.	Подп.	Дата	Материалы по обоснованию проекта планировки территории	Стадия	Лист	Листов
Разраб.		Смородинов А.А.				П	29	72
Пров.		Волкова Е.В.						
Гл.инженер		Пашков Д.Н.						
Ген.директор		Хайятмурадов Б.А.			Схема организации движения транспорта, обеспечивающего строительство объекта М 1:2000	ООО "ЛенЗемКадастр" Санкт-Петербург, 2015 г.		

Перв. примен.  
Справ. №

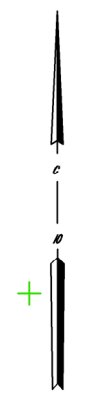
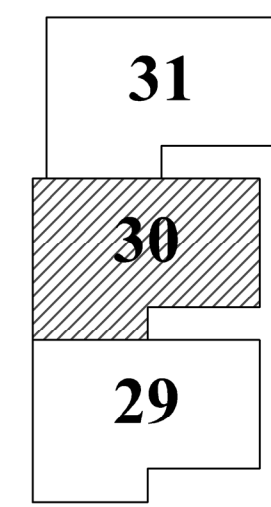
Подп. и дата  
Инф. № дубл.  
Взам. инв. №  
Подп. и дата  
Инв. № подл.

Линия совмещения с листом 31



Линия совмещения с листом 29

Схема расположения листов



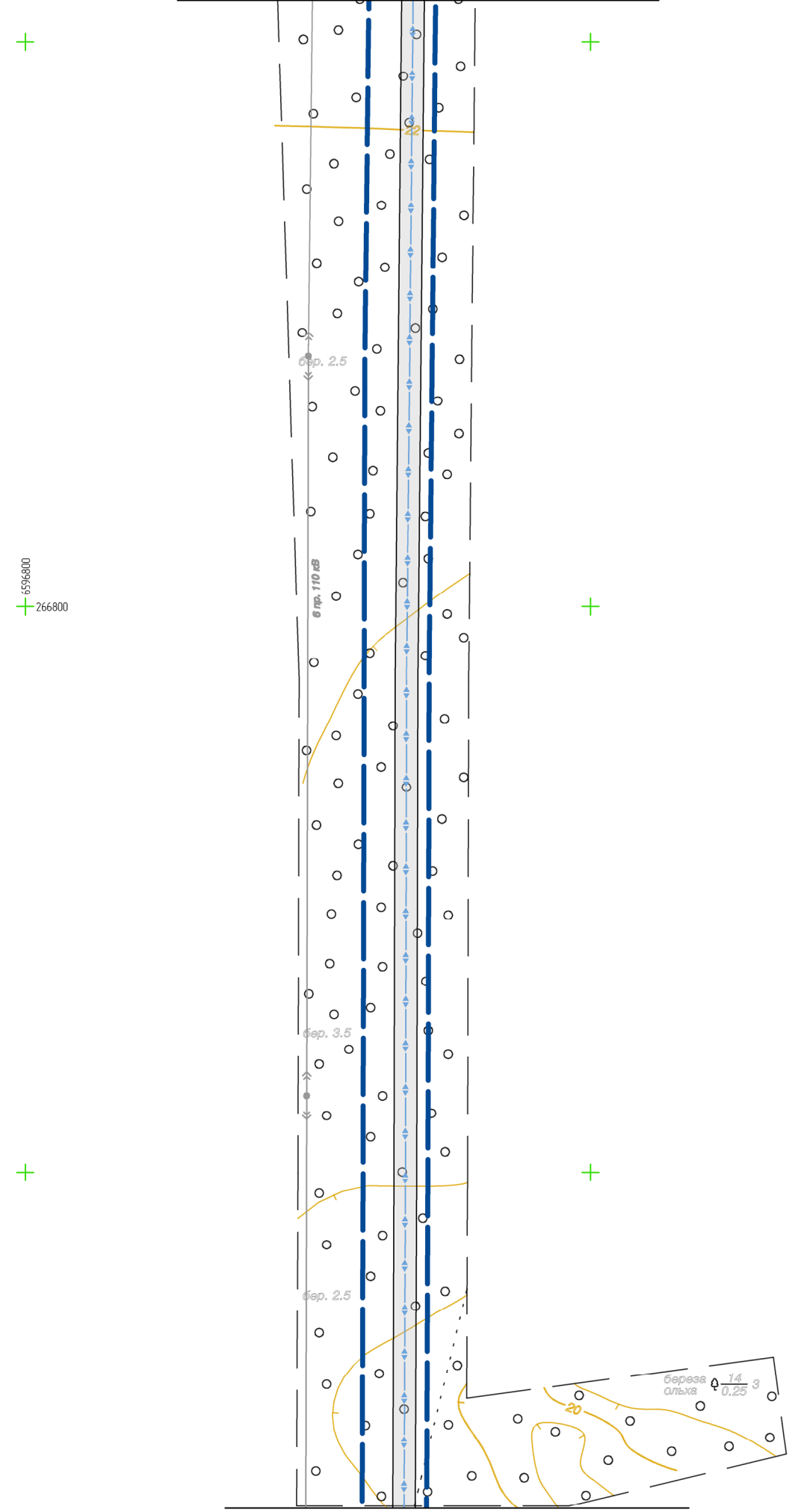
- Условные обозначения:**
- + — границы проектирования
  - границы дорог (проездов) для движения транспорта, обеспечивающего строительство объекта
  - направление движения транспорта
- Временные площадки на период строительства**
- площадка размещения оборудования для гидроиспытаний
  - площадка складирования материалов
  - площадка размещения оборудования ННБ
  - площадка временных зданий и сооружений (ВЗиС)
  - амбар-отстойник воды после гидроиспытаний
  - граница муниципальных образований

					Проект планировки территории для строительства и размещения объекта - "Газопровод-отвод к газораспределительной станции "Усть-Луга" от магистрального газопровода "Кохтла-Ярве - Ленинград"			
Изм.	Лист	№ докум.	Подп.	Дата	Материалы по обоснованию проекта планировки территории	Стадия	Лист	Листов
Разраб.		Смородинов А.А.	<i>Смородинов</i>			П	30	72
Пров.		Волкова Е.В.	<i>Волкова</i>					
Гл.инженер		Пашков Д.Н.	<i>Пашков</i>					
Ген.директор		Хайитмурадов Б.А.	<i>Хайитмурадов</i>		Схема организации движения транспорта, обеспечивающего строительство объекта	ООО "ЛенЗемКадастр" Санкт-Петербург, 2015 г.		
					М 1:2000			

Перв. примен.  
Спраб. №

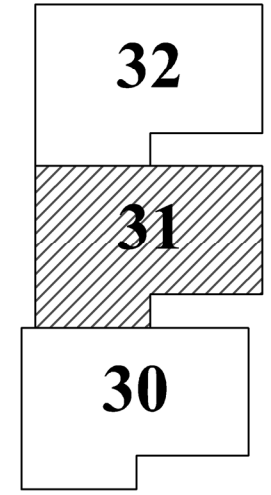
Подп. и дата  
Инб. № докл.  
Взам. инб. №  
Подп. и дата  
Инб. № подл.

Линия совмещения с листом 32



Линия совмещения с листом 30

Схема расположения листов



Условные обозначения:

- границы проектирования
- границы дорог (проездов) для движения транспорта, обеспечивающего строительство объекта
- направление движения транспорта
- Временные площадки на период строительства**
- площадка размещения оборудования для гидроиспытаний
- площадка складирования материалов
- площадка размещения оборудования ННБ
- площадка временных зданий и сооружений (ВЗиС)
- амбар-отстойник воды после гидроиспытаний
- граница муниципальных образований

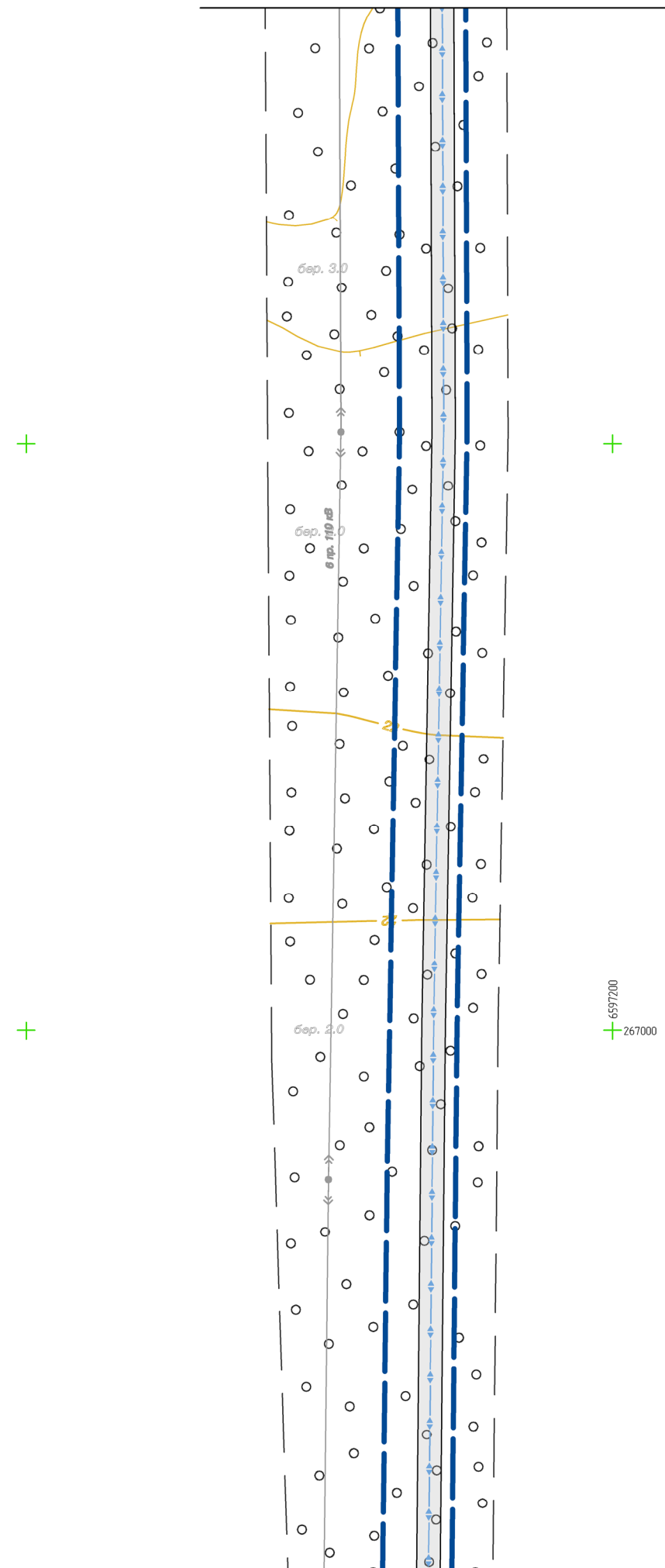
6596600  
+ 267400

					Проект планировки территории для строительства и размещения объекта - "Газопровод-отвод к газораспределительной станции "Усть-Луга" от магистрального газопровода "Кохтла-Ярве - Ленинград"			
Изм.	Лист	№ докум.	Подп.	Дата	Материалы по обоснованию проекта планировки территории	Стадия	Лист	Листов
Разраб.		Смородинов А.А.	<i>Смородинов</i>			П	31	72
Пров.		Волкова Е.В.	<i>Волкова</i>					
Гл.инженер		Пашков Д.Н.	<i>Пашков</i>					
Ген.директор		Хайытмурадов Б.А.	<i>Хайытмурадов</i>		Схема организации движения транспорта, обеспечивающего строительство объекта М 1:2000	ООО "ЛенЗемКадастр" Санкт-Петербург, 2015 г.		

Перв. примен.  
Справ. №

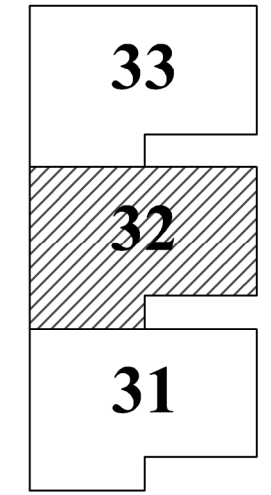
Подп. и дата  
Инф. № дубл.  
Взам. инв. №  
Подп. и дата  
Инв. № подл.

Линия совмещения с листом 33



Линия совмещения с листом 31

Схема расположения листов



6597400  
+ 267400



Условные обозначения:

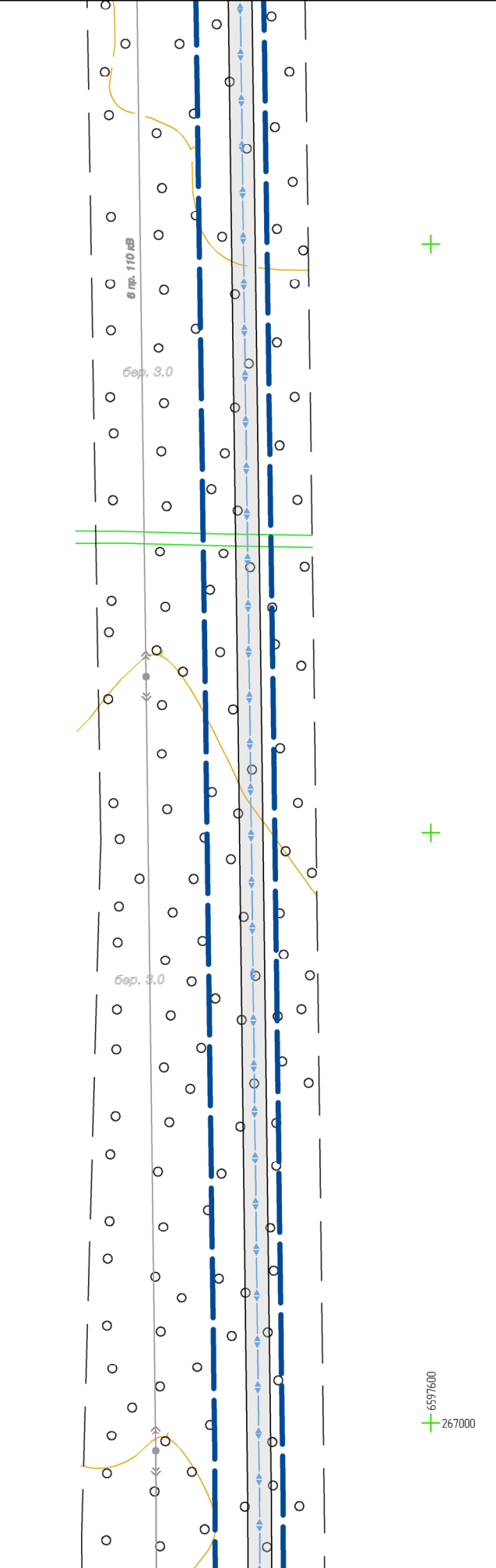
- границы проектирования
- границы дорог (проездов) для движения транспорта, обеспечивающего строительство объекта
- направление движения транспорта
- Временные площадки на период строительства**
- площадка размещения оборудования для гидротестирования
- площадка складирования материалов
- площадка размещения оборудования ННБ
- площадка временных зданий и сооружений (ВЗиС)
- амбар-отстойник воды после гидротестирования
- граница муниципальных образований

					Проект планировки территории для строительства и размещения объекта - "Газопровод-отвод к газораспределительной станции "Усть-Луга" от магистрального газопровода "Кохтла-Ярве - Ленинград"			
Изм.	Лист	№ докум.	Подп.	Дата	Материалы по обоснованию проекта планировки территории	Стадия	Лист	Листов
Разраб.		Смородинов А.А.	<i>Смор</i>			П	32	72
Пров.		Волкова Е.В.	<i>Вол</i>					
Гл.инженер		Пашков Д.Н.	<i>Паш</i>					
Ген.директор		Хайятмурадов Б.А.	<i>Хай</i>		Схема организации движения транспорта, обеспечивающего строительство объекта М 1:2000	ООО "ЛенЗемКадастр" Санкт-Петербург, 2015 г.		

Перв. примен.  
Спраб. №

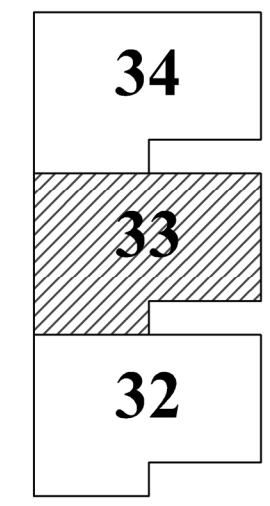
Подп. и дата  
Инф. № докл.  
Взам. инв. №  
Подп. и дата  
Инв. № подл.

Линия совмещения с листом 34



Линия совмещения с листом 32

Схема расположения листов



Условные обозначения:

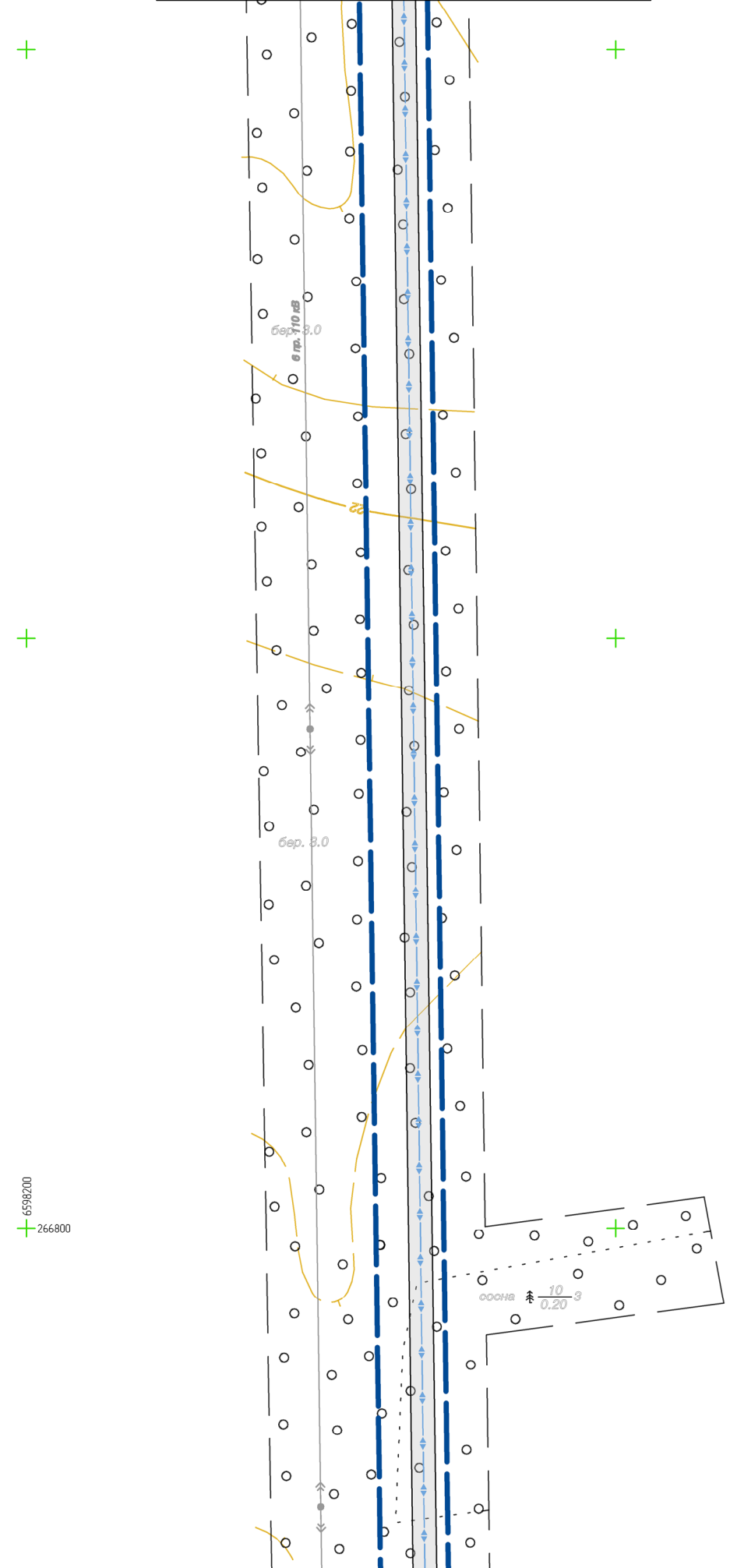
- границы проектирования
- границы дорог (проездов) для движения транспорта, обеспечивающего строительство объекта
- направление движения транспорта
- Временные площадки на период строительства**
- площадка размещения оборудования для гидроиспытаний
- площадка складирования материалов
- площадка размещения оборудования ННБ
- площадка временных зданий и сооружений (ВЗиС)
- амбар-отстойник воды после гидроиспытаний
- граница муниципальных образований

					Проект планировки территории для строительства и размещения объекта - "Газопровод-отвод к газораспределительной станции "Усть-Луга" от магистрального газопровода "Кохтла-Ярве - Ленинград"			
Изм.	Лист	№ докум.	Подп.	Дата	Материалы по обоснованию проекта планировки территории	Стадия	Лист	Листов
Разраб.		Смородинов А.А.	<i>Смородинов</i>			П	33	72
Пров.		Волкова Е.В.	<i>Волкова</i>					
Гл.инженер		Пашков Д.Н.	<i>Пашков</i>					
Ген.директор		Хайитмурадов Б.А.	<i>Хайитмурадов</i>		Схема организации движения транспорта, обеспечивающего строительство объекта	ООО "ЛенЗемКадастр" Санкт-Петербург, 2015 г.		
					М 1:2000			

Перв. примен.  
Спраб. №

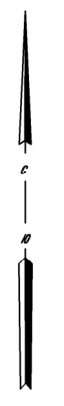
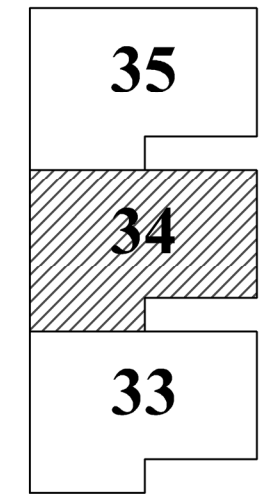
Подп. и дата  
Инб. № дубл.  
Взам. инб. №  
Подп. и дата  
Инб. № подл.

Линия совмещения с листом 35



Линия совмещения с листом 33

Схема расположения листов



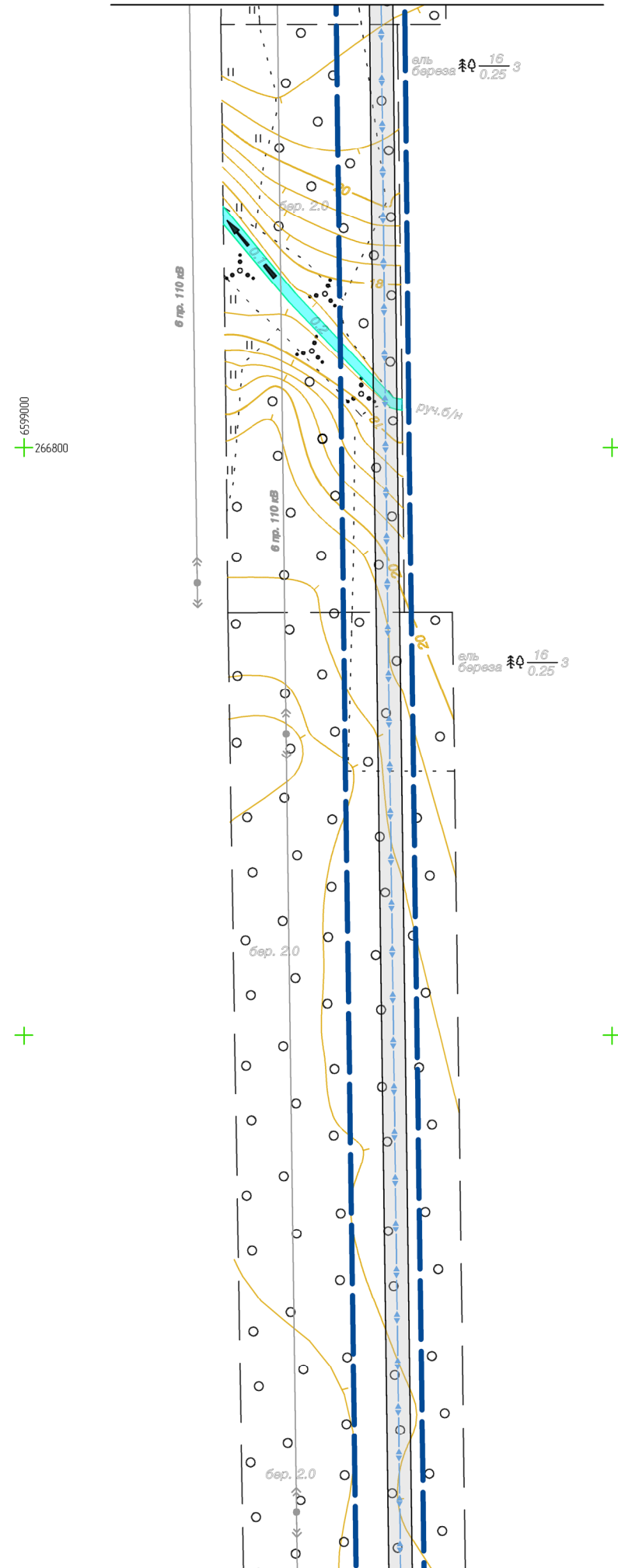
6598400  
+ 267400

**Условные обозначения:**

- границы проектирования
- границы дорог (проездов) для движения транспорта, обеспечивающего строительство объекта
- направление движения транспорта
- Временные площадки на период строительства**
- площадка размещения оборудования для гидроиспытаний
- площадка складирования материалов
- площадка размещения оборудования ННБ
- площадка временных зданий и сооружений (ВЗиС)
- амбар-отстойник воды после гидроиспытаний
- граница муниципальных образований

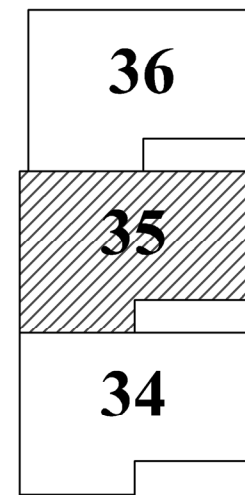
					Проект планировки территории для строительства и размещения объекта - "Газопровод-отвод к газораспределительной станции "Усть-Луга" от магистрального газопровода "Кохтла-Ярве - Ленинград"			
Изм.	Лист	№ докум.	Подп.	Дата	Материалы по обоснованию проекта планировки территории	Стадия	Лист	Листов
Разраб.		Смородинов А.А.	<i>Смор</i>			П	34	72
Пров.		Волкова Е.В.	<i>Вол</i>					
Гл.инженер		Пашков Д.Н.	<i>Паш</i>					
Ген.директор		Хайитмурадов Б.А.	<i>Хай</i>		Схема организации движения транспорта, обеспечивающего строительство объекта М 1:2000	ООО "ЛенЗемКадастр" Санкт-Петербург, 2015 г.		

Линия совмещения с листом 36



Линия совмещения с листом 34

Схема расположения листов



Условные обозначения:

- границы проектирования
- границы дорог (проездов) для движения транспорта, обеспечивающего строительство объекта
- направление движения транспорта
- Временные площадки на период строительства**
- площадка размещения оборудования для гидротестирования
- площадка складирования материалов
- площадка размещения оборудования ННБ
- площадка временных зданий и сооружений (ВЗиС)
- амбар-отстойник воды после гидротестирования
- граница муниципальных образований

					Проект планировки территории для строительства и размещения объекта - "Газопровод-отвод к газораспределительной станции "Усть-Луга" от магистрального газопровода "Кохтла-Ярве - Ленинград"			
					Стадия	Лист	Листов	
Изм.	Лист	№ докум.	Подп.	Дата	Материалы по обоснованию проекта планировки территории	П	35	72
Разраб.		Смородинов А.А.						
Пров.		Волкова Е.В.						
Гл.инженер		Пашков Д.Н.			Схема организации движения транспорта, обеспечивающего строительство объекта			
Ген.директор		Хайятмурадов Б.А.			М 1:2000			
					ООО "ЛенЗемКадастр" Санкт-Петербург, 2015 г.			

Перв. примен.

Справ. №

Подп. и дата

Инф. № дубл.

Взам. инв. №

Подп. и дата

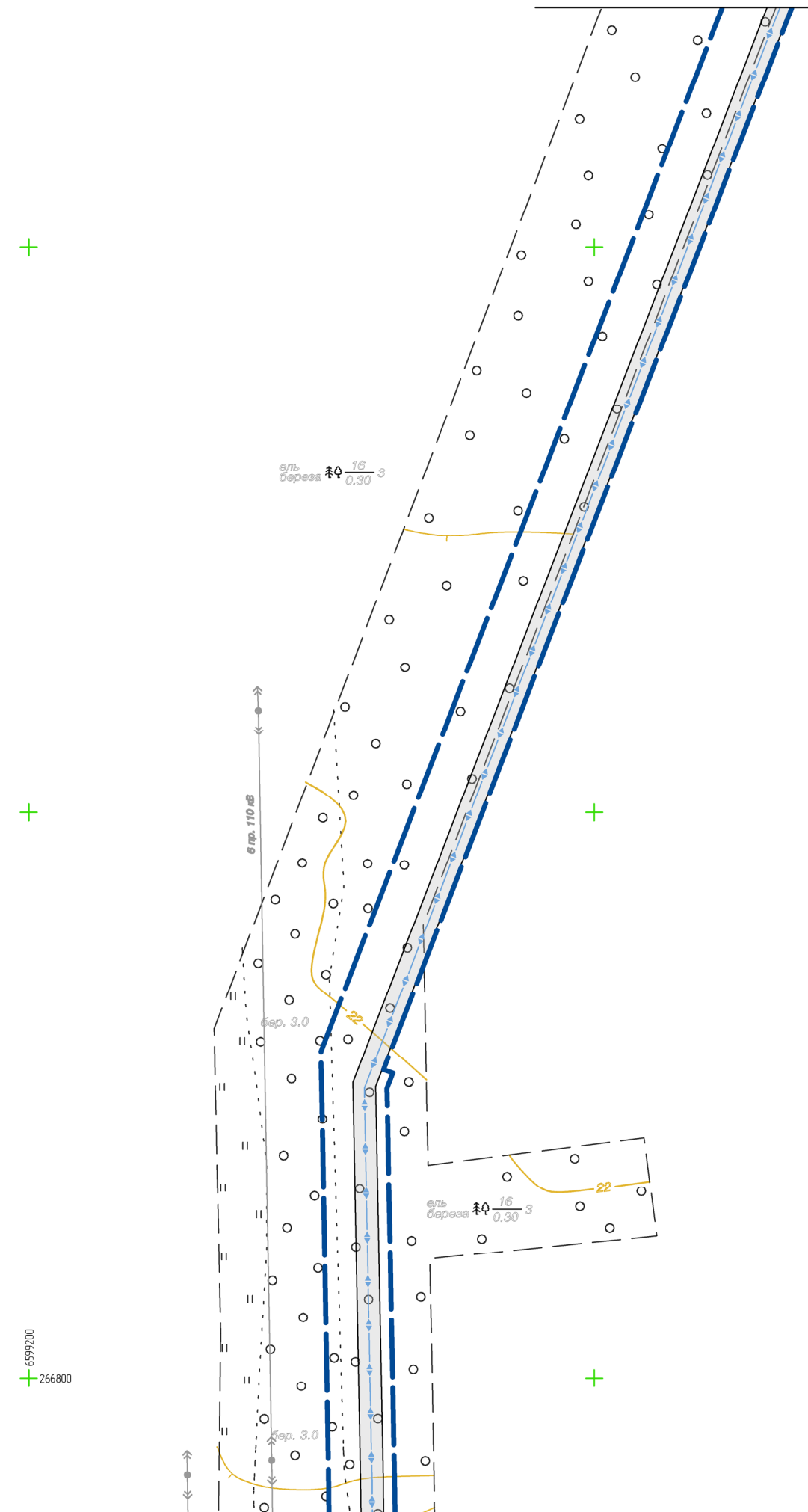
Инф. № подл.



Перв. примен.  
Спраб. №

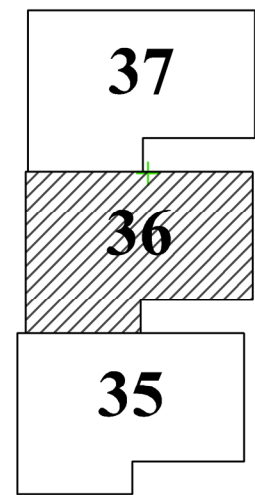
Подп. и дата  
Инф. № дубл.  
Взм. инф. №  
Подп. и дата  
Инф. № подл.

Линия совмещения с листом 37



Линия совмещения с листом 35

Схема расположения листов



Условные обозначения:

- границы проектирования
- границы дорог (проездов) для движения транспорта, обеспечивающего строительство объекта
- направление движения транспорта

Временные площадки на период строительства

- площадка размещения оборудования для гидроиспытаний
- площадка складирования материалов
- площадка размещения оборудования ННБ
- площадка временных зданий и сооружений (ВЗиС)
- амбар-отстойник воды после гидроиспытаний
- граница муниципальных образований

					Проект планировки территории для строительства и размещения объекта - "Газопровод-отвод к газораспределительной станции "Усть-Луга" от магистрального газопровода "Кохтла-Ярве - Ленинград"			
Изм.	Лист	№ докум.	Подп.	Дата	Материалы по обоснованию проекта планировки территории	Стадия	Лист	Листов
Разраб.		Смородинов А.А.	<i>Смор</i>			П	36	72
Пров.		Волкова Е.В.	<i>Вол</i>					
Гл.инженер		Пашков Д.Н.	<i>Паш</i>		Схема организации движения транспорта, обеспечивающего строительство объекта М 1:2000	ООО "ЛенЗемКадастр" Санкт-Петербург, 2015 г.		
Ген.директор		Хайитмурадов Б.А.	<i>Хай</i>					

Перв. примен.  
Справ. №

Подп. и дата  
Инф. № дубл.  
Взам. инв. №  
Подп. и дата  
Инв. № подл.

Линия совмещения с листом 38

Линия совмещения с листом 39

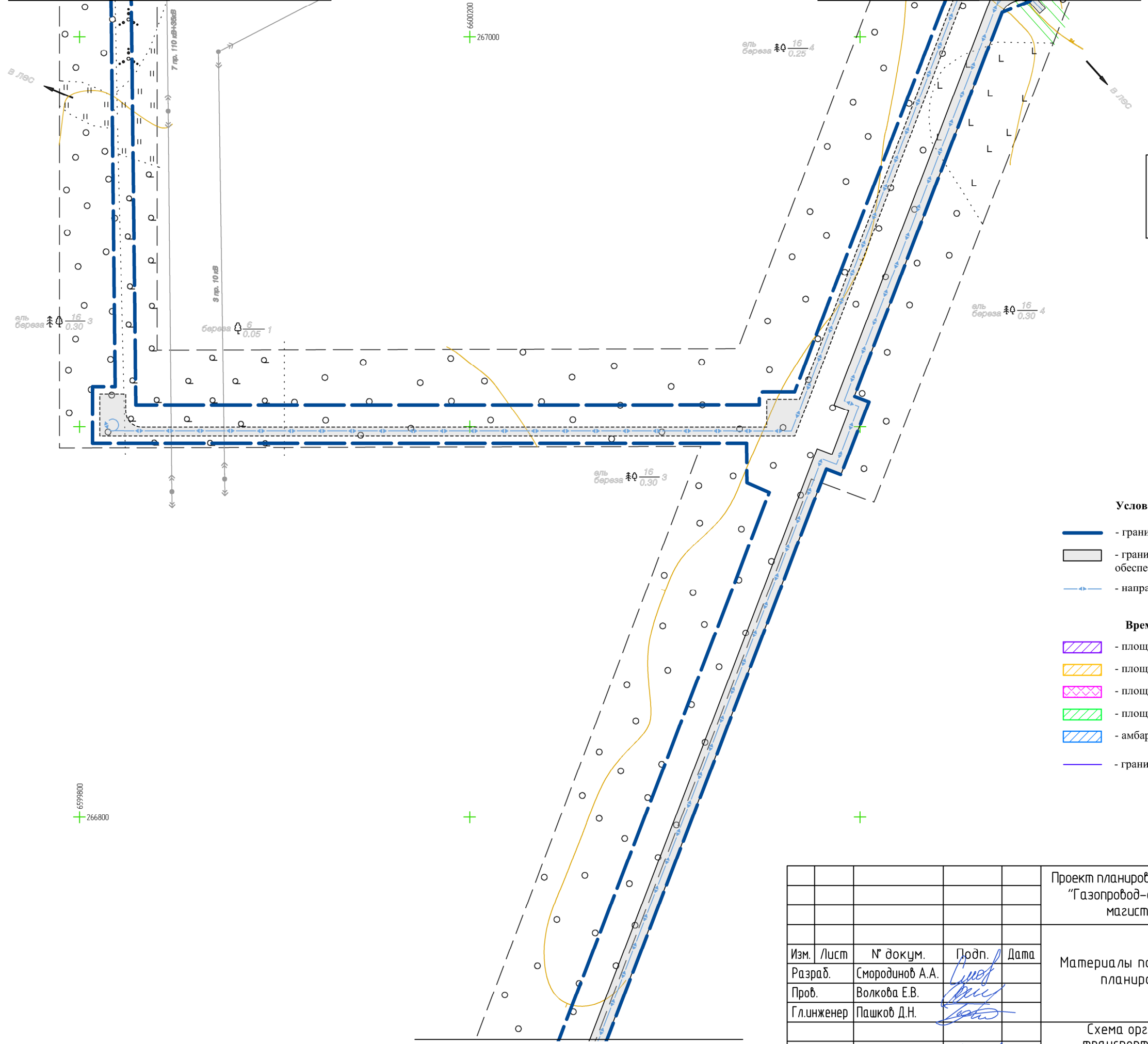
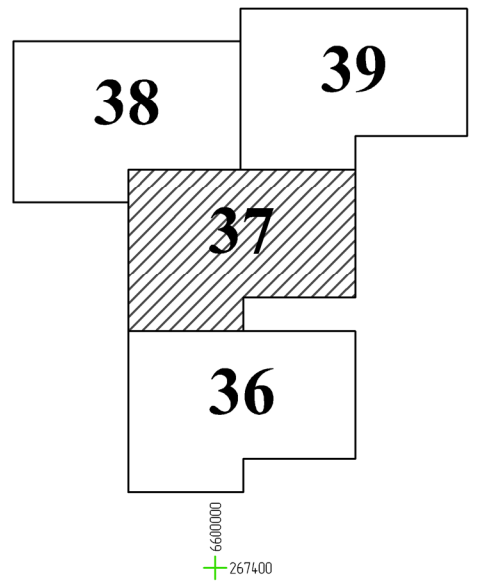


Схема расположения листов



**Условные обозначения:**

- границы проектирования
- границы дорог (проездов) для движения транспорта, обеспечивающего строительство объекта
- направление движения транспорта
- Временные площадки на период строительства**
- площадка размещения оборудования для гидроиспытаний
- площадка складирования материалов
- площадка размещения оборудования ННБ
- площадка временных зданий и сооружений (ВЗиС)
- амбар-отстойник воды после гидроиспытаний
- граница муниципальных образований

					Проект планировки территории для строительства и размещения объекта - "Газопровод-отвод к газораспределительной станции "Усть-Луга" от магистрального газопровода "Кохтла-Ярве - Ленинград"			
Изм.	Лист	№ докум.	Подп.	Дата	Материалы по обоснованию проекта планировки территории	Стадия	Лист	Листов
Разраб.		Смородинов А.А.	<i>Смородинов</i>			П	37	72
Пров.		Волкова Е.В.	<i>Волкова</i>					
		Гл.инженер	Пашков Д.Н.	<i>Пашков</i>				
		Ген.директор	Хайятмуратов Б.А.	<i>Хайятмуратов</i>	Схема организации движения транспорта, обеспечивающего строительство объекта	ООО "ЛенЗемКадастр" Санкт-Петербург, 2015 г.		
					М 1:2000			

Линия совмещения с листом 36

Перв. примен.	
Справ. №	
Подп. и дата	
Инф. № дубл.	
Взам. инф. №	
Подп. и дата	
Инф. № подл.	

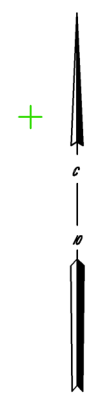
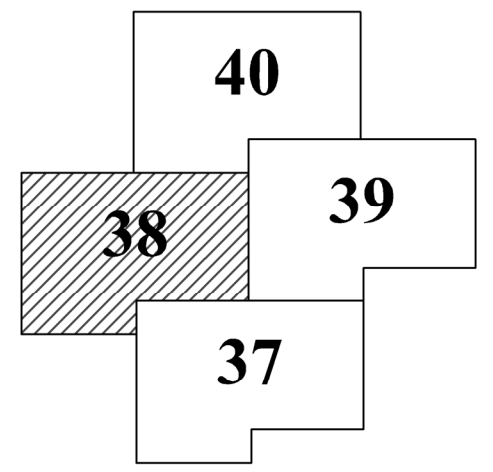



Схема расположения листов



- Условные обозначения:**
- границы проектирования
  - границы дорог (проездов) для движения транспорта, обеспечивающего строительство объекта
  - направление движения транспорта
- Временные площадки на период строительства**
- площадка размещения оборудования для гидроиспытаний
  - площадка складирования материалов
  - площадка размещения оборудования ННБ
  - площадка временных зданий и сооружений (ВЗиС)
  - амбар-отстойник воды после гидроиспытаний
  - граница муниципальных образований

6600200  
+ 266400

6600600  
+ 266600



					Проект планировки территории для строительства и размещения объекта - "Газопровод-отвод к газораспределительной станции "Усть-Луга" от магистрального газопровода "Кохтла-Ярве - Ленинград"			
Изм.	Лист	№ докум.	Подп.	Дата	Материалы по обоснованию проекта планировки территории	Стадия	Лист	Листов
Разраб.		Смординов А.А.	<i>Смординов</i>			П	38	72
Пров.		Волкова Е.В.	<i>Волкова</i>					
Г.инженер		Пашков Д.Н.	<i>Пашков</i>					
Ген.директор		Хайятмурадov Б.А.	<i>Хайятмурадov</i>		Схема организации движения транспорта, обеспечивающего строительство объекта М 1:2000	ООО "ЛенЗемКадастр" Санкт-Петербург, 2015 г.		

Перв. примен.

Справ. №

Подп. и дата

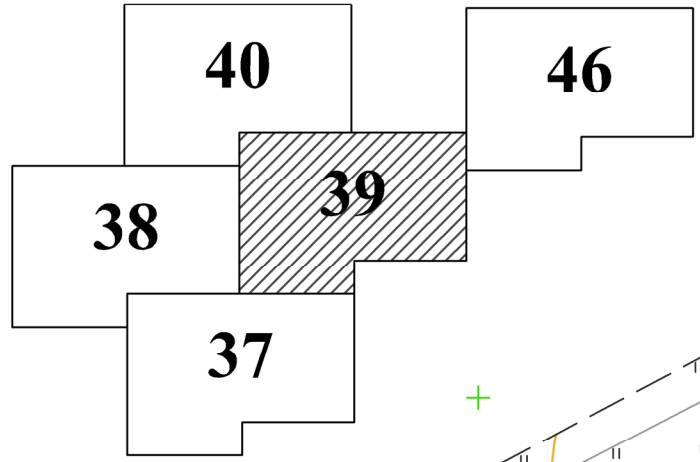
Инф. № дубл.

Взам. инф. №

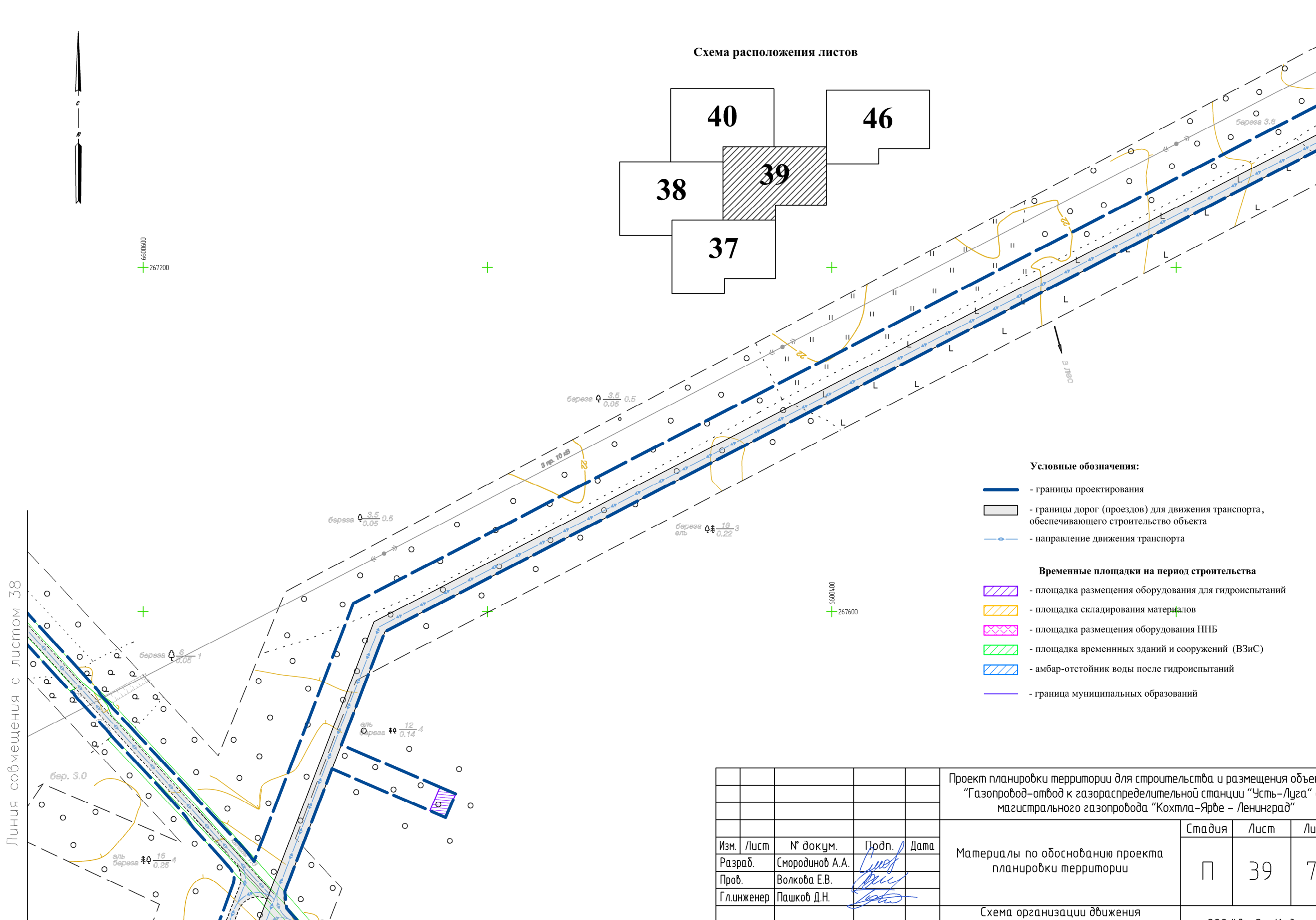
Подп. и дата

Инф. № подл.

Схема расположения листов



Линия совмещения с листом 46



Условные обозначения:

- границы проектирования
- границы дорог (проездов) для движения транспорта, обеспечивающего строительство объекта
- направление движения транспорта
- Временные площадки на период строительства**
- площадка размещения оборудования для гидроиспытаний
- площадка складирования материалов
- площадка размещения оборудования ННБ
- площадка временных зданий и сооружений (ВЗиС)
- амбар-отстойник воды после гидроиспытаний
- граница муниципальных образований

Линия совмещения с листом 38

Линия совмещения с листом 37

					Проект планировки территории для строительства и размещения объекта - "Газопровод-отвод к газораспределительной станции "Усть-Луга" от магистрального газопровода "Кохтла-Ярве - Ленинград"			
Изм.	Лист	№ докум.	Подп.	Дата	Материалы по обоснованию проекта планировки территории	Стадия	Лист	Листов
Разраб.		Смородинов А.А.	<i>Смородинов</i>			П	39	72
Пров.		Волкова Е.В.	<i>Волкова</i>					
Гл.инженер		Пашков Д.Н.	<i>Пашков</i>					
Ген.директор		Хайятмурадov Б.А.	<i>Хайятмурадov</i>		Схема организации движения транспорта, обеспечивающего строительство объекта М 1:2000	ООО "ЛенЗемКадастр" Санкт-Петербург, 2015 г.		

Перв. примен.

Справ. №

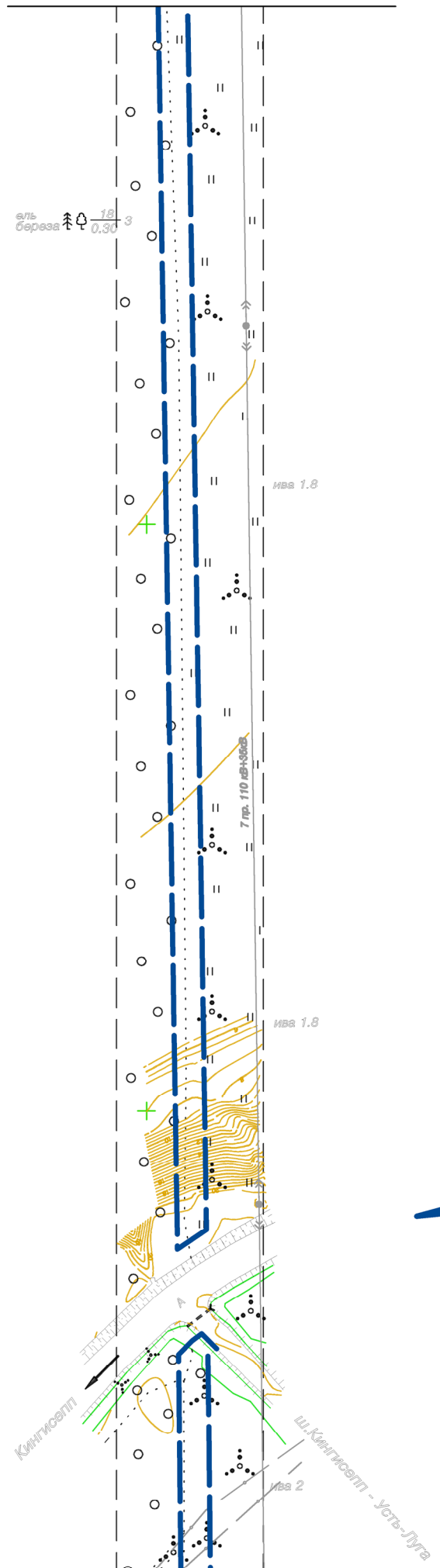
Подп. и дата

Инф. № дубл.

Взм. инф. №

Подп. и дата

Инф. № подл.



Линия совмещения с листом 38

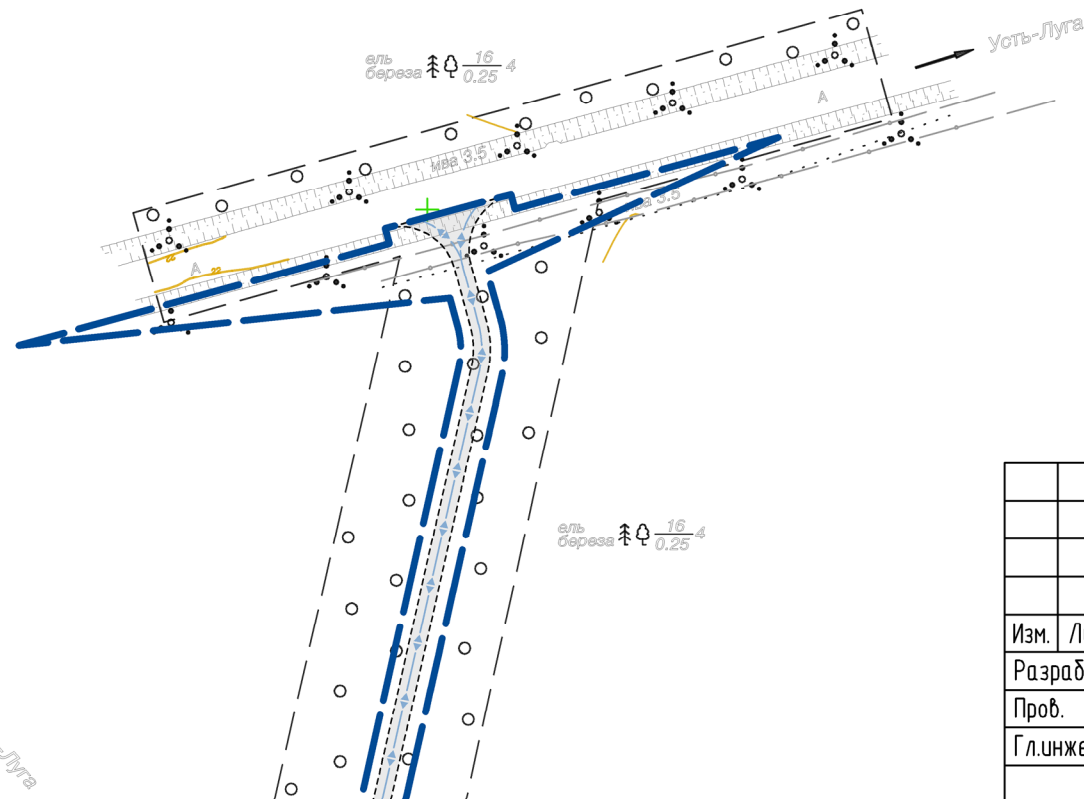
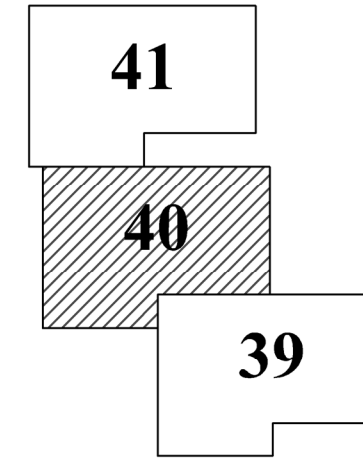


Схема расположения листов



Условные обозначения:


- границы проектирования
- границы дорог (проездов) для движения транспорта, обеспечивающего строительство объекта
- направление движения транспорта

Временные площадки на период строительства

- площадка размещения оборудования для гидроиспытаний
- площадка складирования материалов
- площадка размещения оборудования ННБ
- площадка временных зданий и сооружений (ВЗиС)
- амбар-отстойник воды после гидроиспытаний
- граница муниципальных образований

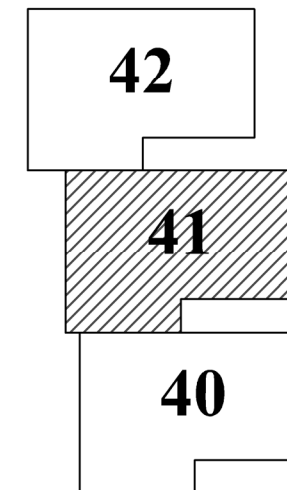
					Проект планировки территории для строительства и размещения объекта - "Газопровод-отвод к газораспределительной станции "Усть-Луга" от магистрального газопровода "Кохтла-Ярве - Ленинград"			
Изм.	Лист	№ докум.	Подп.	Дата	Материалы по обоснованию проекта планировки территории	Стадия	Лист	Листов
Разраб.		Смородинов А.А.				П	40	72
Пров.		Волкова Е.В.						
Гл.инженер		Пашков Д.Н.						
Ген.директор		Хайытмурадов Б.А.			Схема организации движения транспорта, обеспечивающего строительство объекта	ООО "ЛенЗемКадастр" Санкт-Петербург, 2015 г.		
					М 1:2000			

Линия совмещения с листом 42



Линия совмещения с листом 40

Схема расположения листов



Условные обозначения:

- границы проектирования
- границы дорог (проездов) для движения транспорта, обеспечивающего строительство объекта
- направление движения транспорта

Временные площадки на период строительства

- площадка размещения оборудования для гидроиспытаний
- площадка складирования материалов
- площадка размещения оборудования ННБ
- площадка временных зданий и сооружений (ВЗиС)
- амбар-отстойник воды после гидроиспытаний
- граница муниципальных образований

					Проект планировки территории для строительства и размещения объекта - "Газопровод-отвод к газораспределительной станции "Усть-Луга" от магистрального газопровода "Кохтла-Ярве - Ленинград"			
Изм.	Лист	№ докум.	Подп.	Дата	Материалы по обоснованию проекта планировки территории	Стадия	Лист	Листов
Разраб.		Смородинов А.А.	<i>Смор</i>			П	41	72
Пров.		Волкова Е.В.	<i>Вол</i>					
Гл.инженер		Пашков Д.Н.	<i>Паш</i>					
Ген.директор		Хайытмурадов Б.А.	<i>Хай</i>		Схема организации движения транспорта, обеспечивающего строительство объекта М 1:2000	ООО "ЛенЗемКадастр" Санкт-Петербург, 2015 г.		

Перв. примен.

Справ. №

Подп. и дата

Инф. № дубл.

Взам. инф. №

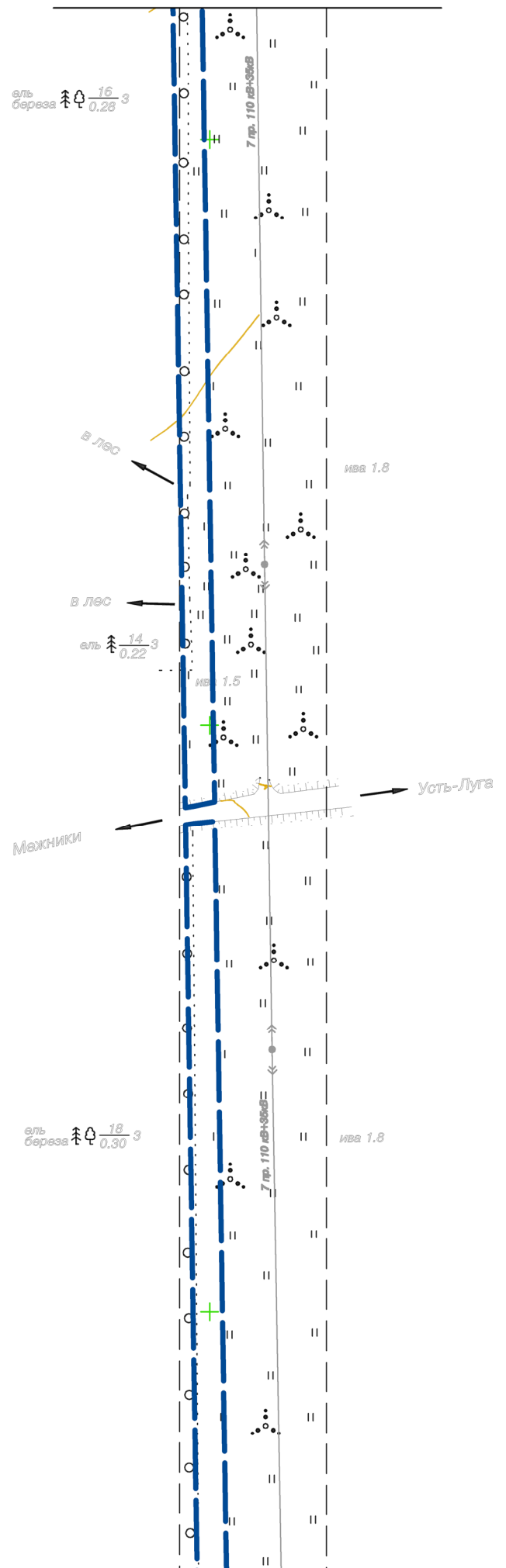
Подп. и дата

Инф. № подл.

Перв. примен.	Справ. №	Подп. и дата	Инф. № докл.	Взам. инв. №	Подп. и дата	Инв. № подл.
---------------	----------	--------------	--------------	--------------	--------------	--------------

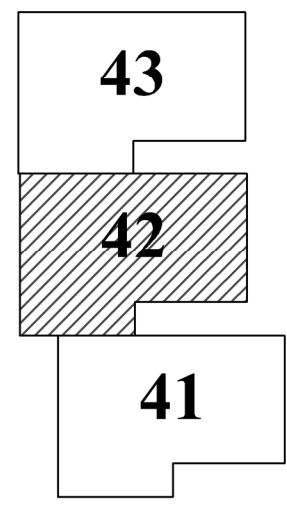
Линия совмещения с листом 43

6602200  
+ 266600



Линия совмещения с листом 41

Схема расположения листов



Условные обозначения:

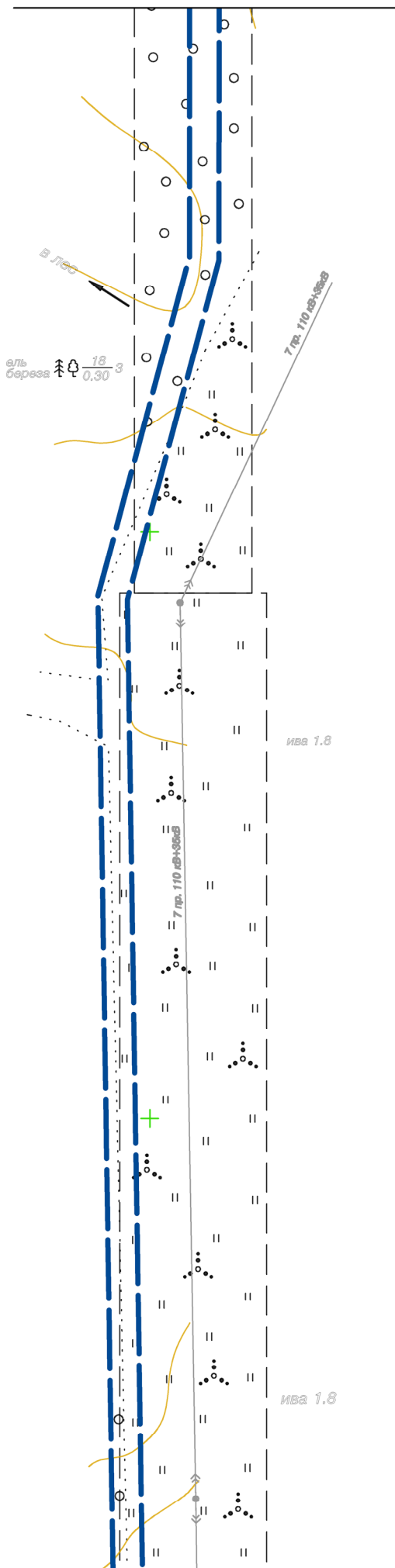
- границы проектирования
- границы дорог (проездов) для движения транспорта, обеспечивающего строительство объекта
- направление движения транспорта
- Временные площадки на период строительства**
- площадка размещения оборудования для гидроиспытаний
- площадка складирования материалов
- площадка размещения оборудования ННБ
- площадка временных зданий и сооружений (ВЗиС)
- амбар-отстойник воды после гидроиспытаний
- граница муниципальных образований

					Проект планировки территории для строительства и размещения объекта - "Газопровод-отвод к газораспределительной станции "Усть-Луга" от магистрального газопровода "Кохтла-Ярве - Ленинград"			
Изм.	Лист	№ докум.	Подп.	Дата	Материалы по обоснованию проекта планировки территории	Стадия	Лист	Листов
Разраб.		Смородинов А.А.	<i>Смор</i>			П	42	72
Пров.		Волкова Е.В.	<i>Вол</i>					
Гл.инженер		Пашков Д.Н.	<i>Паш</i>					
Ген.директор		Хайытмурадов Б.А.	<i>Хай</i>		Схема организации движения транспорта, обеспечивающего строительство объекта М 1:2000	ООО "ЛенЗемКадастр" Санкт-Петербург, 2015 г.		

Перв. примен.  
Справ. №

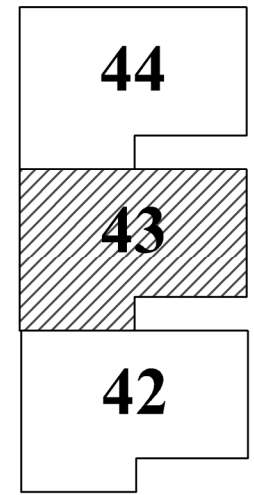
Подп. и дата  
Инф. № дубл.  
Взам. инв. №  
Подп. и дата  
Инв. № подл.

Линия совмещения с листом 44



Линия совмещения с листом 42

Схема расположения листов



Условные обозначения:

- границы проектирования
- границы дорог (проездов) для движения транспорта, обеспечивающего строительство объекта
- направление движения транспорта
- Временные площадки на период строительства**
- площадка размещения оборудования для гидроиспытаний
- площадка складирования материалов
- площадка размещения оборудования ННБ
- площадка временных зданий и сооружений (ВЗиС)
- амбар-отстойник воды после гидроиспытаний
- граница муниципальных образований

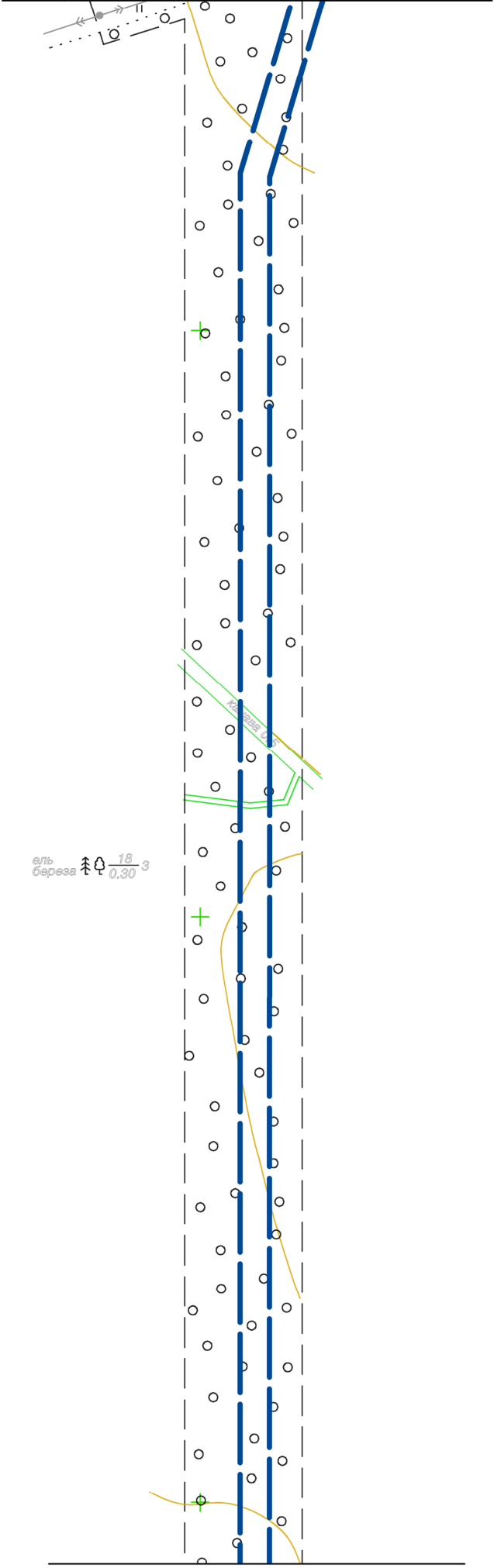
					Проект планировки территории для строительства и размещения объекта - "Газопровод-отвод к газораспределительной станции "Усть-Луга" от магистрального газопровода "Кохтла-Ярве - Ленинград"			
Изм.	Лист	№ докум.	Подп.	Дата	Материалы по обоснованию проекта планировки территории	Стадия	Лист	Листов
Разраб.		Смородинов А.А.	<i>Смородинов</i>			П	43	72
Пров.		Волкова Е.В.	<i>Волкова</i>					
Гл.инженер		Пашков Д.Н.	<i>Пашков</i>					
Ген.директор		Хайытмурадов Б.А.	<i>Хайытмурадов</i>		Схема организации движения транспорта, обеспечивающего строительство объекта М 1:2000	ООО "ЛенЗемКадастр" Санкт-Петербург, 2015 г.		



Перв. примен.  
Спраб. №

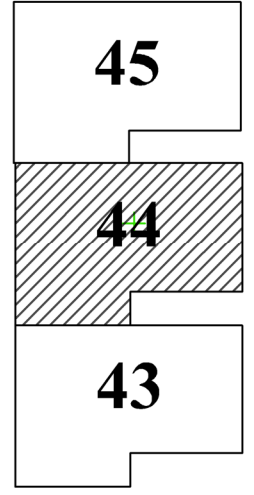
Подп. и дата  
Инф. № докл.  
Взам. инв. №  
Подп. и дата  
Инв. № подл.

Линия совмещения с листом 45



Линия совмещения с листом 43

Схема расположения листов



**Условные обозначения:**

- границы проектирования
- границы дорог (проездов) для движения транспорта, обеспечивающего строительство объекта
- направление движения транспорта
- площадка размещения оборудования для гидроиспытаний
- площадка складирования материалов
- площадка размещения оборудования ННБ
- площадка временных зданий и сооружений (ВЗиС)
- амбар-отстойник воды после гидроиспытаний
- граница муниципальных образований

					Проект планировки территории для строительства и размещения объекта - "Газопровод-отвод к газораспределительной станции "Усть-Луга" от магистрального газопровода "Кохтла-Ярве - Ленинград"			
Изм.	Лист	№ докум.	Подп.	Дата	Материалы по обоснованию проекта планировки территории	Стадия	Лист	Листов
Разраб.		Смородинов А.А.	<i>Смородинов</i>			П	44	72
Пров.		Волкова Е.В.	<i>Волкова</i>					
Гл.инженер		Пашков Д.Н.	<i>Пашков</i>					
Ген.директор		Хайятмурадов Б.А.	<i>Хайятмурадов</i>		Схема организации движения транспорта, обеспечивающего строительство объекта М 1:2000	ООО "ЛенЗемКадастр" Санкт-Петербург, 2015 г.		

Перв. примен.  
Спраб. №

Подп. и дата  
Инб. № дубл.  
Взам. инб. №  
Подп. и дата  
Инб. № подл.

+

+

+

+

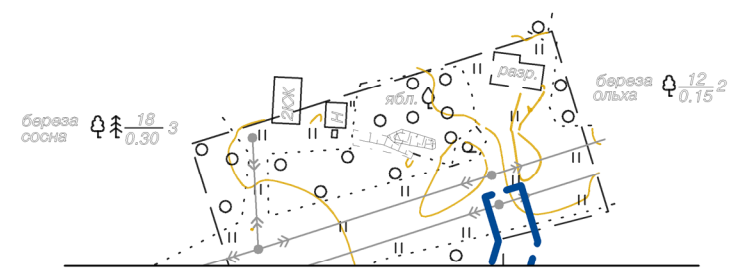
+

+

+

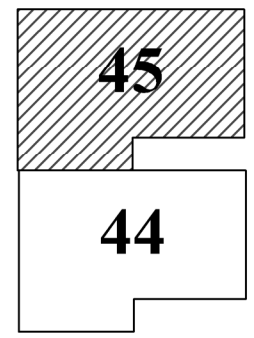
6603600  
+267200

6603400  
+266600



Линия совмещения с листом 43

Схема расположения листов



Условные обозначения:

- границы проектирования
- границы дорог (проездов) для движения транспорта, обеспечивающего строительство объекта
- направление движения транспорта
- Временные площадки на период строительства**
- площадка размещения оборудования для гидроиспытаний
- площадка складирования материалов
- площадка размещения оборудования ННБ
- площадка временных зданий и сооружений (ВЗиС)
- амбар-отстойник воды после гидроиспытаний
- граница муниципальных образований

					Проект планировки территории для строительства и размещения объекта - "Газопровод-отвод к газораспределительной станции "Усть-Луга" от магистрального газопровода "Кохтла-Ярве - Ленинград"			
Изм.	Лист	№ докум.	Подп.	Дата	Материалы по обоснованию проекта планировки территории	Стадия	Лист	Листов
Разраб.		Смородинов А.А.	<i>Смор</i>			П	45	72
Пров.		Волкова Е.В.	<i>Вол</i>					
		Гл.инженер	Пашков Д.Н.	<i>Паш</i>				
		Ген.директор	Хайятмурадов Б.А.	<i>Хай</i>	Схема организации движения транспорта, обеспечивающего строительство объекта М 1:2000	ООО "ЛенЗемКадастр" Санкт-Петербург, 2015 г.		

Перв. примен.

Справ. №

Подп. и дата




Инф. № дубл.

Взм. инф. №







Подп. и дата

Инф. № подл.

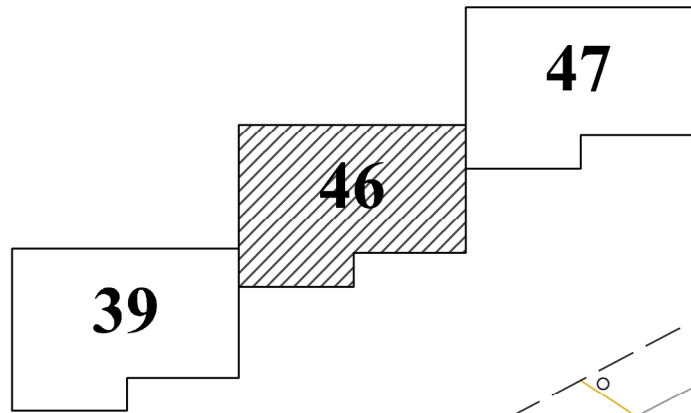
**Условные обозначения:**

-  - границы проектирования
-  - границы дорог (проездов) для движения транспорта, обеспечивающего строительство объекта
-  - направление движения транспорта

**Временные площадки на период строительства**


-  - площадка размещения оборудования для гидроиспытаний
-  - площадка складирования материалов
-  - площадка размещения оборудования ННБ
-  - площадка временных зданий и сооружений (ВЗиС)
-  - амбар-отстойник воды после гидроиспытаний
-  - граница муниципальных образований

**Схема расположения листов**



Линия совмещения с листом 39

Линия совмещения с листом 47



					Проект планировки территории для строительства и размещения объекта - "Газопровод-отвод к газораспределительной станции "Усть-Луга" от магистрального газопровода "Кохтла-Ярве - Ленинград"			
Изм.	Лист	№ докум.	Подп.	Дата	Материалы по обоснованию проекта планировки территории	Стадия	Лист	Листов
Разраб.		Смородинов А.А.	<i>Смородинов</i>			П	46	72
Пров.		Волкова Е.В.	<i>Волкова</i>					
Гл.инженер		Пашков Д.Н.	<i>Пашков</i>					
Ген.директор		Хайитмурадов Б.А.	<i>Хайитмурадов</i>		Схема организации движения транспорта, обеспечивающего строительство объекта М 1:2000			
						ООО "ЛенЗемКадастр" Санкт-Петербург, 2015 г.		

Перв. примен.

Справ. №

Подп. и дата

Инф. № докл.

Взам. инв. №

Подп. и дата

Инф. № подл.

**Условные обозначения:**

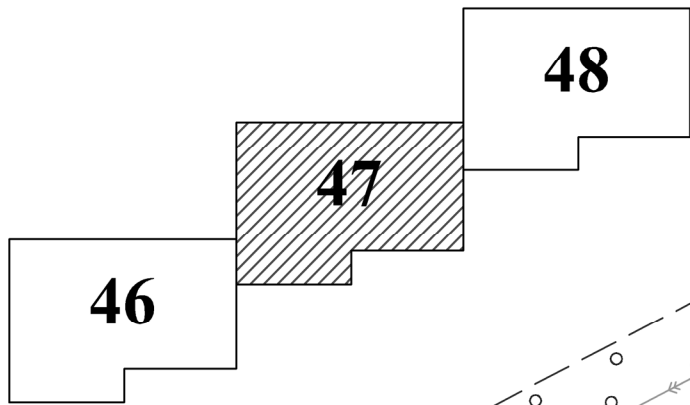
- границы проектирования
- границы дорог (проездов) для движения транспорта, обеспечивающего строительство объекта
- направление движения транспорта

**Временные площадки на период строительства**

- площадка размещения оборудования для гидротестирования
- площадка складирования материалов
- площадка размещения оборудования ННБ
- площадка временных зданий и сооружений (ВЗиС)
- амбар-отстойник воды после гидротестирования
- граница муниципальных образований

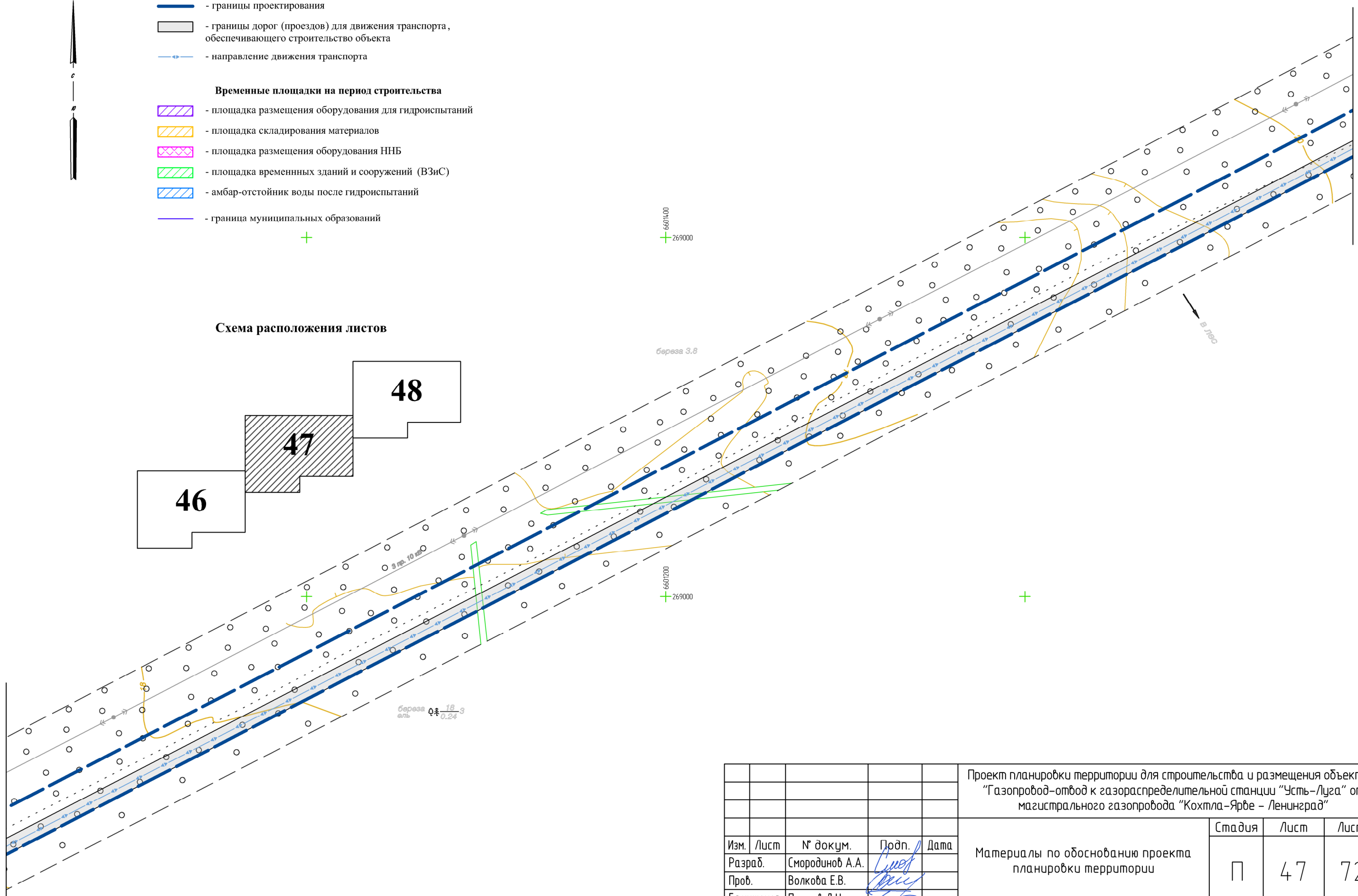


**Схема расположения листов**



Линия совмещения с листом 46

Линия совмещения с листом 48



					Проект планировки территории для строительства и размещения объекта - "Газопровод-отвод к газораспределительной станции "Усть-Луга" от магистрального газопровода "Кохтла-Ярве - Ленинград"			
Изм.	Лист	№ докум.	Подп.	Дата	Материалы по обоснованию проекта планировки территории	Стадия	Лист	Листов
Разраб.		Смородинов А.А.	<i>Смородинов</i>			П	47	72
Пров.		Волкова Е.В.	<i>Волкова</i>					
Гл.инженер		Пашков Д.Н.	<i>Пашков</i>					
Ген.директор		Хайитмурадов Б.А.	<i>Хайитмурадов</i>		Схема организации движения транспорта, обеспечивающего строительство объекта М 1:2000			
						ООО "ЛенЗемКадастр" Санкт-Петербург, 2015 г.		

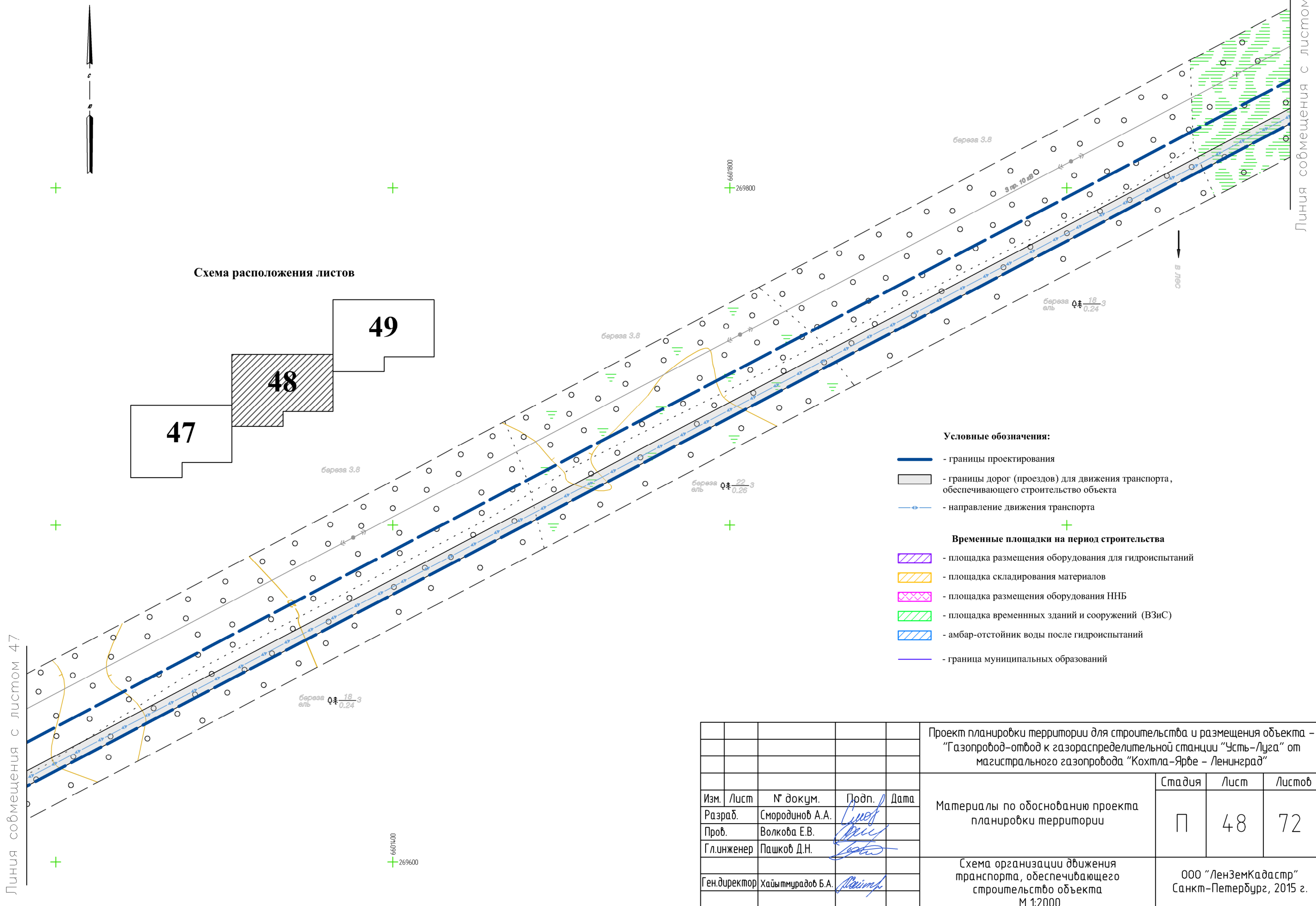
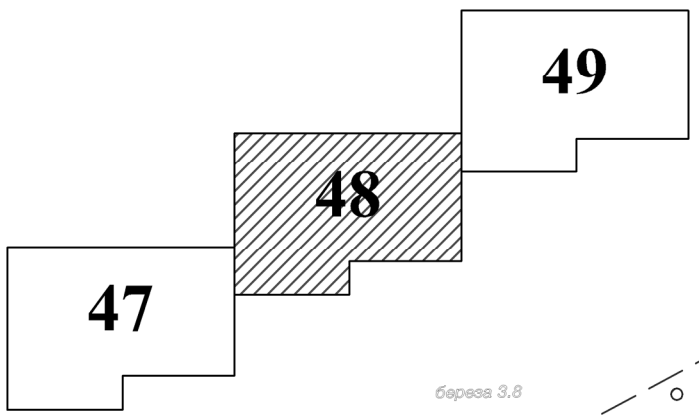
Перв. примен.  
Спраб. №

Подп. и дата  
Инф. № дубл.  
Взм. инф. №  
Подп. и дата  
Инф. № подл.

Линия совмещения с листом 47

Линия совмещения с листом 49

Схема расположения листов



Условные обозначения:

- границы проектирования
- границы дорог (проездов) для движения транспорта, обеспечивающего строительство объекта
- направление движения транспорта
- 
- Временные площадки на период строительства**
- площадка размещения оборудования для гидроиспытаний
- площадка складирования материалов
- площадка размещения оборудования ННБ
- площадка временных зданий и сооружений (ВЗиС)
- амбар-отстойник воды после гидроиспытаний
- граница муниципальных образований

					Проект планировки территории для строительства и размещения объекта - "Газопровод-отвод к газораспределительной станции "Усть-Луга" от магистрального газопровода "Кохтла-Ярве - Ленинград"			
Изм.	Лист	№ докум.	Подп.	Дата	Материалы по обоснованию проекта планировки территории	Стадия	Лист	Листов
Разраб.		Смородинов А.А.	<i>Смор</i>			П	48	72
Пров.		Волкова Е.В.	<i>Волк</i>					
Гл.инженер		Пашков Д.Н.	<i>Паш</i>					
Ген.директор		Хайитмурадов Б.А.	<i>Хай</i>		Схема организации движения транспорта, обеспечивающего строительство объекта		ООО "ЛенЗемКадастр" Санкт-Петербург, 2015 г.	
					М 1:2000			

Справ. №

Перв. примен.

Инф. № подл.

Подп. и дата

Взам. инф. №

Инф. № дубл.

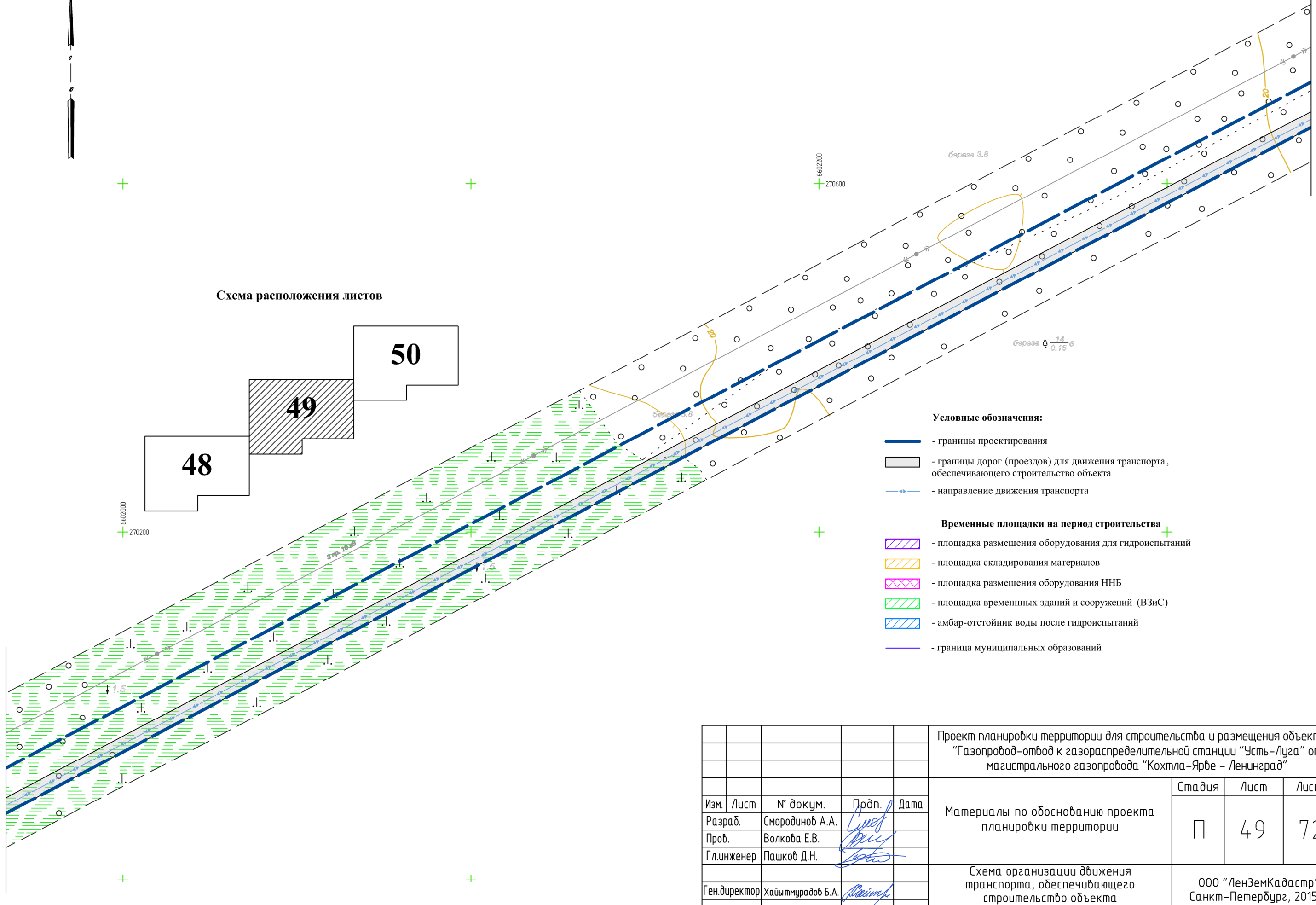
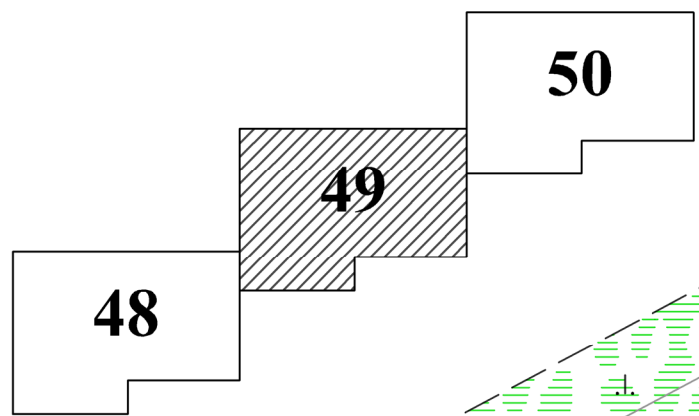
Подп. и дата

Линия соймещения с листом 48

Линия соймещения с листом 50



Схема расположения листов



Условные обозначения:

- границы проектирования
- границы дорог (проездов) для движения транспорта, обеспечивающего строительство объекта
- направление движения транспорта
- Временные площадки на период строительства**
- площадка размещения оборудования для гидроиспытаний
- площадка складирования материалов
- площадка размещения оборудования ННБ
- площадка временных зданий и сооружений (ВЗиС)
- амбар-отстойник воды после гидроиспытаний
- граница муниципальных образований

					Проект планировки территории для строительства и размещения объекта - "Газопровод-отвод к газораспределительной станции "Усть-Луга" от магистрального газопровода "Кохтла-Ярве - Ленинград"			
Изм.	Лист	№ докум.	Подп.	Дата	Материалы по обоснованию проекта планировки территории	Стадия	Лист	Листов
Разраб.		Смородинов А.А.	<i>Смородинов</i>			П	49	72
Пров.		Волкова Е.В.	<i>Волкова</i>					
		Гл.инженер	Пашков Д.Н.	<i>Пашков</i>				
		Ген.директор	Хайитмурадов Б.А.	<i>Хайитмурадов</i>	Схема организации движения транспорта, обеспечивающего строительство объекта М 1:2000			ООО "ЛенЗемКадастр" Санкт-Петербург, 2015 г.

Перв. примен.

Спраб. №

Подп. и дата

Инф. № дубл.

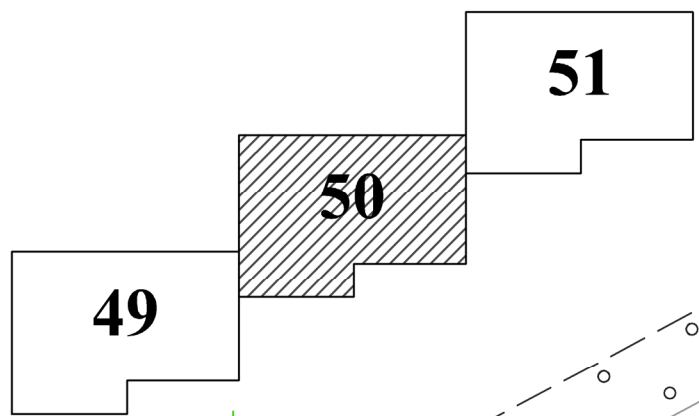
Взам. инф. №

Подп. и дата

Инф. № подл.

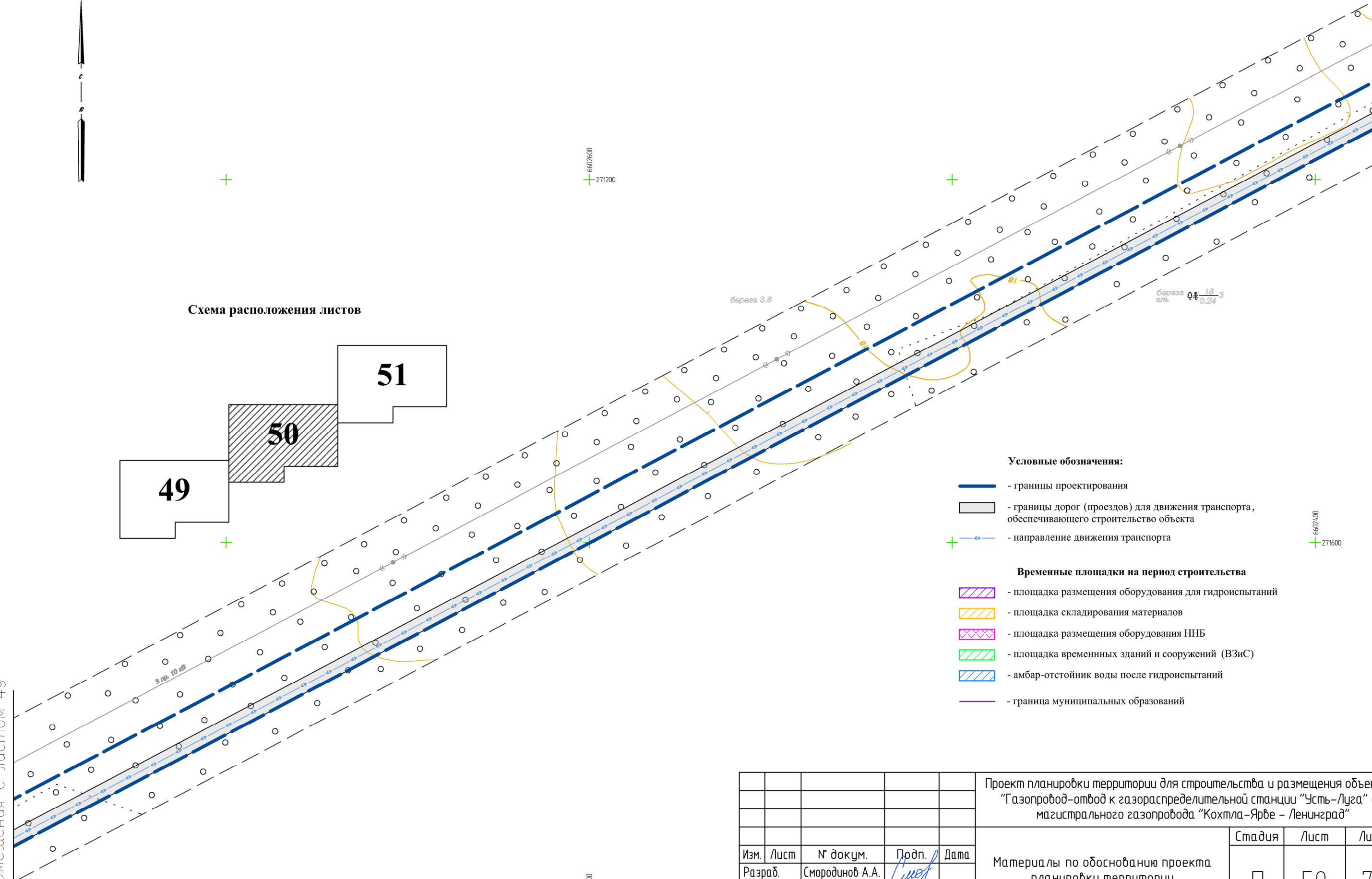


Схема расположения листов



Линия совмещения с листом 49

Линия совмещения с листом 51



Условные обозначения:

- границы проектирования
- границы дорог (проездов) для движения транспорта, обеспечивающего строительство объекта
- направление движения транспорта

Временные площадки на период строительства

- площадка размещения оборудования для гидроиспытаний
- площадка складирования материалов
- площадка размещения оборудования ННБ
- площадка временных зданий и сооружений (ВЗиС)
- амбар-отстойник воды после гидроиспытаний
- граница муниципальных образований

					Проект планировки территории для строительства и размещения объекта - "Газопровод-отвод к газораспределительной станции "Усть-Луга" от магистрального газопровода "Кохтла-Ярбе - Ленинград"			
Изм.	Лист	№ докум.	Подп.	Дата	Материалы по обоснованию проекта планировки территории	Стадия	Лист	Листов
Разраб.		Смородинов А.А.				П	50	72
Пров.		Волкова Е.В.						
		Гл.инженер	Пашков Д.Н.					
		Ген.директор	Хайитмурадов Б.А.		Схема организации движения транспорта, обеспечивающего строительство объекта М 1:2000	ООО "ЛенЗемКадастр" Санкт-Петербург, 2015 г.		

Линия совмещения с листом 49

Перв. примен.

Спраб. №

Подп. и дата

Инф. № дубл.

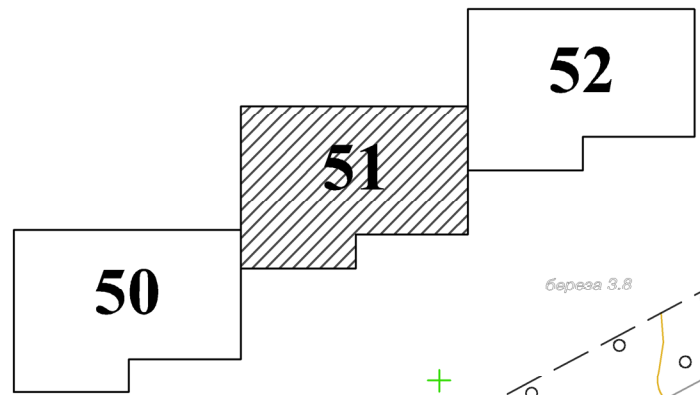
Взам. инф. №

Подп. и дата

Инф. № подл.

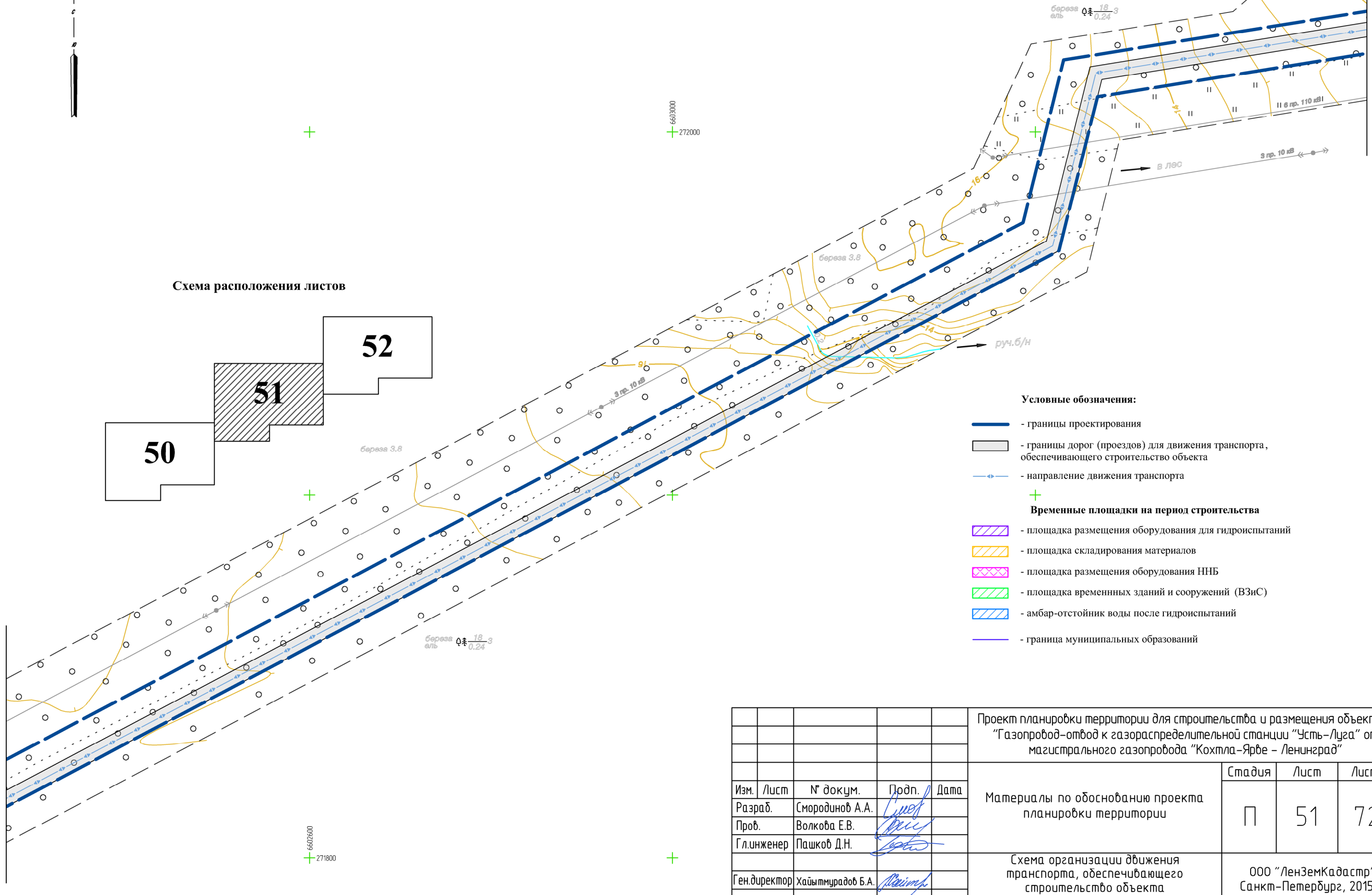


Схема расположения листов



Линия совмещения с листом 50

Линия совмещения с листом 52



Условные обозначения:

- границы проектирования
- границы дорог (проездов) для движения транспорта, обеспечивающего строительство объекта
- направление движения транспорта
- 
- Временные площадки на период строительства**
- площадка размещения оборудования для гидроиспытаний
- площадка складирования материалов
- площадка размещения оборудования ННБ
- площадка временных зданий и сооружений (ВЗиС)
- амбар-отстойник воды после гидроиспытаний
- граница муниципальных образований

					Проект планировки территории для строительства и размещения объекта - "Газопровод-отвод к газораспределительной станции "Усть-Луга" от магистрального газопровода "Кохтла-Ярве - Ленинград"			
Изм.	Лист	№ докум.	Подп.	Дата	Материалы по обоснованию проекта планировки территории	Стадия	Лист	Листов
Разраб.		Смородинов А.А.				П	51	72
Пров.		Волкова Е.В.						
		Гл.инженер	Пашков Д.Н.					
		Ген.директор	Хайытмурадов Б.А.		Схема организации движения транспорта, обеспечивающего строительство объекта М 1:2000	ООО "ЛенЗемКадастр" Санкт-Петербург, 2015 г.		



Перв. примен.

Справ. №

Подп. и дата




Инф. № дубл.

Взм. инф. №







Подп. и дата

Инф. № подл.

## Условные обозначения:

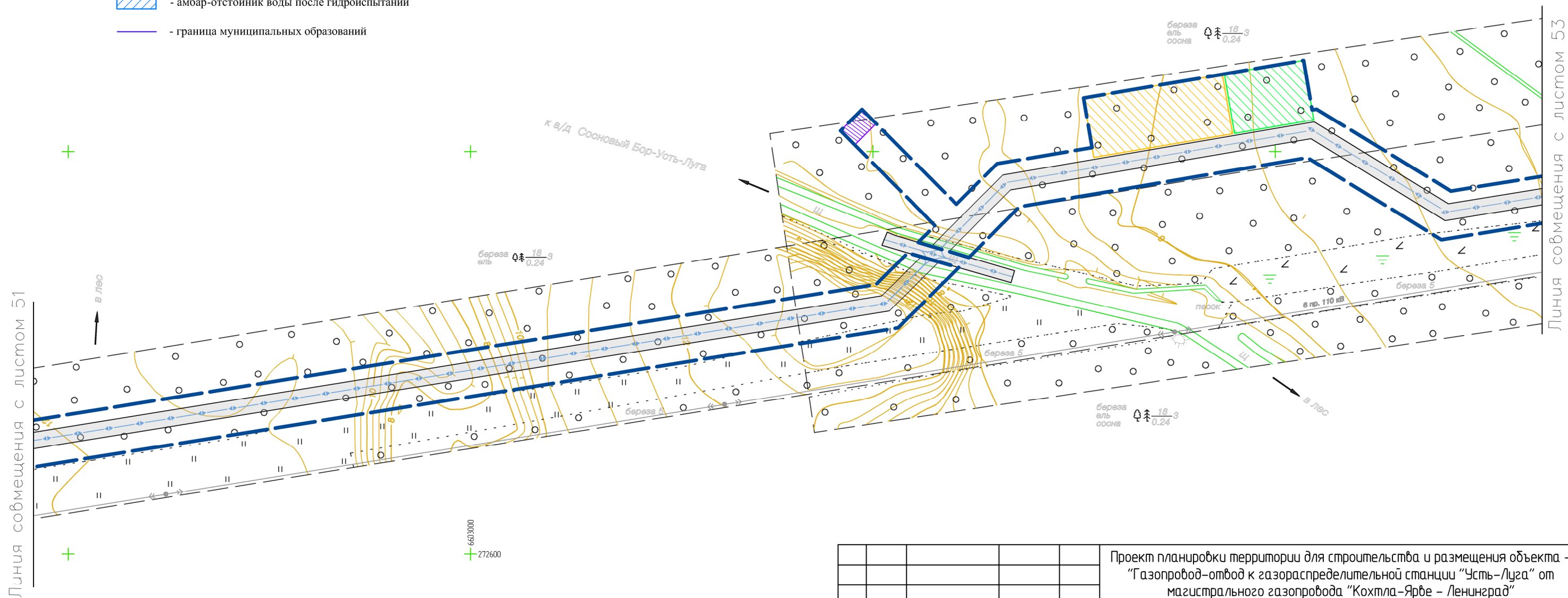
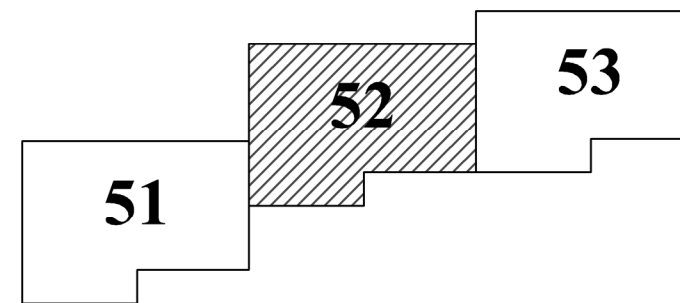
-  - границы проектирования
-  - границы дорог (проездов) для движения транспорта, обеспечивающего строительство объекта
-  - направление движения транспорта

## Временные площадки на период строительства

-  - площадка размещения оборудования для гидроиспытаний
-  - площадка складирования материалов
-  - площадка размещения оборудования ННБ
-  - площадка временных зданий и сооружений (ВЗиС)
-  - амбар-отстойник воды после гидроиспытаний
-  - граница муниципальных образований

6603400  
+272800

## Схема расположения листов



					Проект планировки территории для строительства и размещения объекта - "Газопровод-отвод к газораспределительной станции "Усть-Луга" от магистрального газопровода "Кохтла-Ярве - Ленинград"			
Изм.	Лист	№ докум.	Подп.	Дата	Материалы по обоснованию проекта планировки территории	Стадия	Лист	Листов
Разраб.		Смординов А.А.	<i>Смординов</i>			П	52	72
Пров.		Волкова Е.В.	<i>Волкова</i>					
Гл.инженер		Пашков Д.Н.	<i>Пашков</i>					
Ген.директор		Хайитмурадов Б.А.	<i>Хайитмурадов</i>		Схема организации движения транспорта, обеспечивающего строительство объекта М 1:2000			
						ООО "ЛенЗемКадастр" Санкт-Петербург, 2015 г.		

Перв. примен.

Справ. №

Подп. и дата




Инф. № дубл.

Взам. инф. №







Подп. и дата

Инф. № подл.

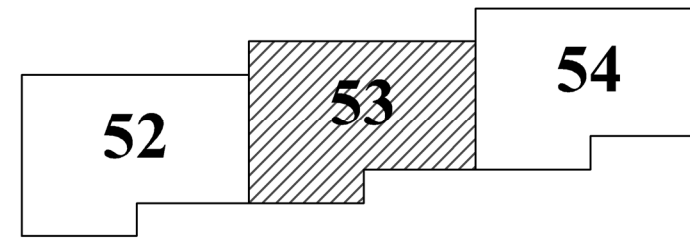
## Условные обозначения:

-  - границы проектирования
-  - границы дорог (проездов) для движения транспорта, обеспечивающего строительство объекта
-  - направление движения транспорта

## Временные площадки на период строительства

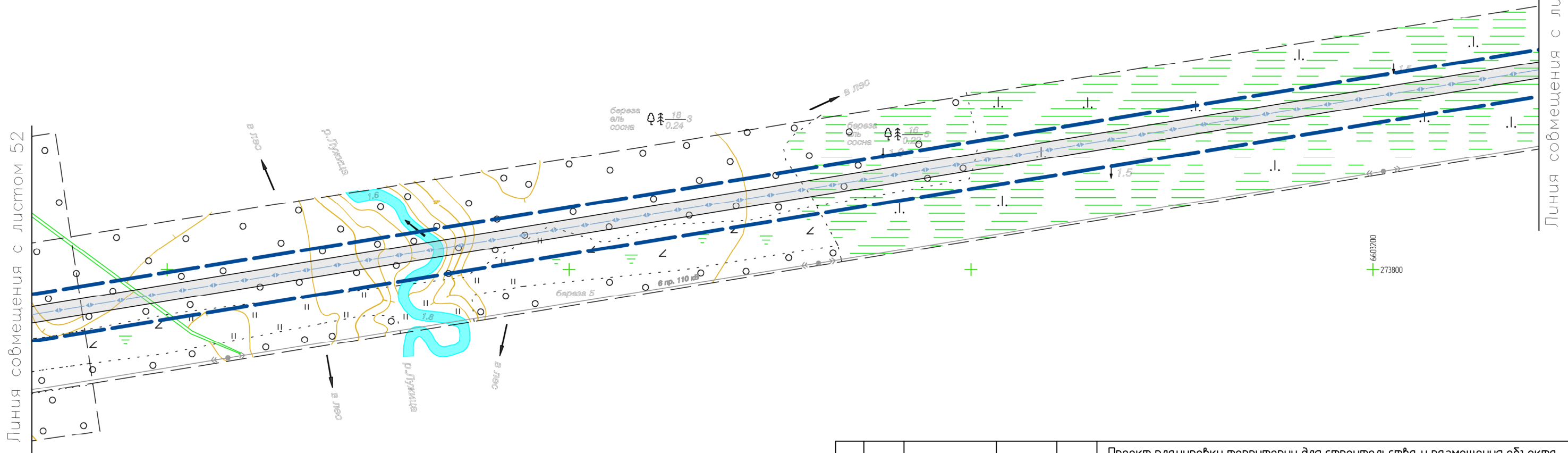
-  - площадка размещения оборудования для гидроиспытаний
-  - площадка складирования материалов
-  - площадка размещения оборудования ННБ
-  - площадка временных зданий и сооружений (ВЗиС)
-  - амбар-отстойник воды после гидроиспытаний
-  - граница муниципальных образований

## Схема расположения листов



6603400  
+273600

+



Линия совмещения с листом 52

Линия совмещения с листом 54

					Проект планировки территории для строительства и размещения объекта - "Газопровод-отвод к газораспределительной станции "Усть-Луга" от магистрального газопровода "Кохтла-Ярве - Ленинград"			
Изм.	Лист	№ докум.	Подп.	Дата	Материалы по обоснованию проекта планировки территории	Стадия	Лист	Листов
Разраб.		Смородинов А.А.	<i>Смородинов</i>			П	53	72
Пров.		Волкова Е.В.	<i>Волкова</i>					
Гл.инженер		Пашков Д.Н.	<i>Пашков</i>					
Ген.директор		Хайятмурадов Б.А.	<i>Хайятмурадов</i>		Схема организации движения транспорта, обеспечивающего строительство объекта М 1:2000			
						ООО "ЛенЗемКадастр" Санкт-Петербург, 2015 г.		

Перв. примен.

Спраб. №

Подп. и дата




Инб. № дубл.

Взам. инб. №







Подп. и дата

Инб. № подл.

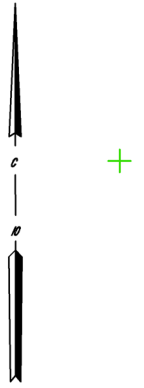
**Условные обозначения:**

-  - границы проектирования
-  - границы дорог (проездов) для движения транспорта, обеспечивающего строительство объекта
-  - направление движения транспорта

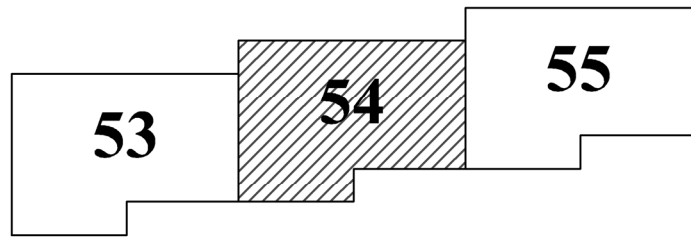
**Временные площадки на период строительства**

-  - площадка размещения оборудования для гидроиспытаний
-  - площадка складирования материалов
-  - площадка размещения оборудования ННБ
-  - площадка временных зданий и сооружений (ВЗиС)
-  - амбар-отстойник воды после гидроиспытаний
-  - граница муниципальных образований

6603600  
+274400




**Схема расположения листов**



Линия совмещения с листом 53

Линия совмещения с листом 55



6603200  
+274200

					Проект планировки территории для строительства и размещения объекта - "Газопровод-отвод к газораспределительной станции "Усть-Луга" от магистрального газопровода "Кохтла-Ярве - Ленинград"			
Изм.	Лист	№ докум.	Подп.	Дата	Материалы по обоснованию проекта планировки территории	Стадия	Лист	Листов
Разраб.		Смородинов А.А.	<i>Смородинов</i>			П	54	72
Пров.		Волкова Е.В.	<i>Волкова</i>					
		Гл.инженер	Пашков Д.Н.	<i>Пашков</i>				
		Ген.директор	Хайытмурадов Б.А.	<i>Хайытмурадов</i>	Схема организации движения транспорта, обеспечивающего строительство объекта М 1:2000	ООО "ЛенЗемКадастр" Санкт-Петербург, 2015 г.		

Перв. примен.

Справ. №

Подп. и дата




Инф. № дубл.

Взам. инф. №







Подп. и дата

Инф. № подл.

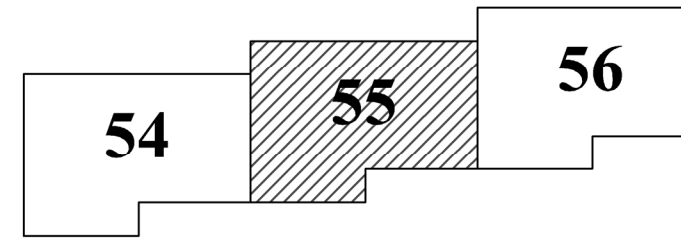
## Условные обозначения:

-  - границы проектирования
-  - границы дорог (проездов) для движения транспорта, обеспечивающего строительство объекта
-  - направление движения транспорта

## Временные площадки на период строительства

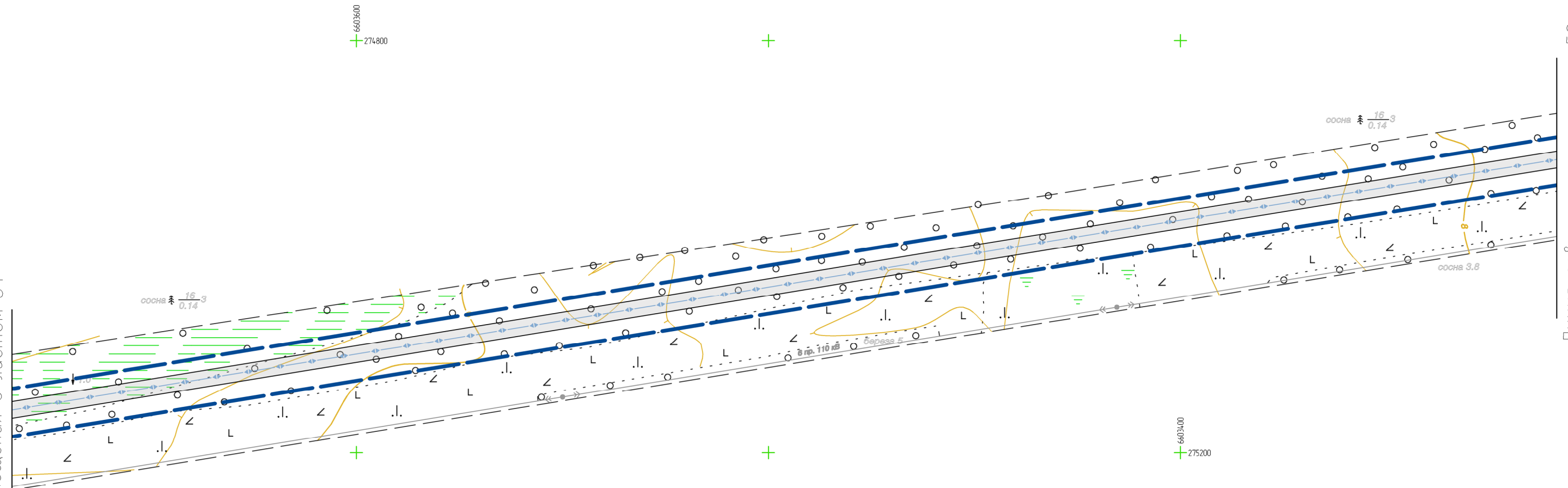
-  - площадка размещения оборудования для гидроиспытаний
-  - площадка складирования материалов
-  - площадка размещения оборудования ННБ
-  - площадка временных зданий и сооружений (ВЗиС)
-  - амбар-отстойник воды после гидроиспытаний
-  - граница муниципальных образований

## Схема расположения листов



Линия совмещения с листом 54

Линия совмещения с листом 56



Перв. примен.

Спраб. №

Подп. и дата

Инф. № дубл.

Взам. инф. №

Подп. и дата

Инф. № подл.


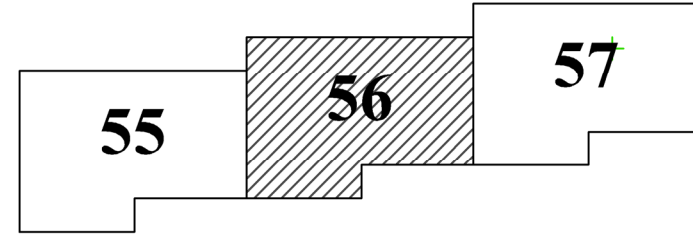
**Условные обозначения:**

- границы проектирования
- границы дорог (проездов) для движения транспорта, обеспечивающего строительство объекта
- направление движения транспорта

**Временные площадки на период строительства**

- площадка размещения оборудования для гидроиспытаний
- площадка складирования материалов
- площадка размещения оборудования ННБ
- площадка временных зданий и сооружений (ВЗиС)
- амбар-отстойник воды после гидроиспытаний
- граница муниципальных образований

**Схема расположения листов**



Линия совмещения с листом 55

Линия совмещения с листом 57

					Проект планировки территории для строительства и размещения объекта - "Газопровод-отвод к газораспределительной станции "Усть-Луга" от магистрального газопровода "Кохтла-Ярве - Ленинград"			
Изм.	Лист	№ докум.	Подп.	Дата	Материалы по обоснованию проекта планировки территории	Стадия	Лист	Листов
Разраб.		Смородинов А.А.	<i>Смородинов</i>			П	56	72
Пров.		Волкова Е.В.	<i>Волкова</i>					
Гл.инженер		Пашков Д.Н.	<i>Пашков</i>					
Ген.директор		Хайытмурадов Б.А.	<i>Хайытмурадов</i>		Схема организации движения транспорта, обеспечивающего строительство объекта		ООО "ЛенЗемКадастр" Санкт-Петербург, 2015 г.	
					М 1:2000			

6603800  
+ 275400

6603800  
+ 275800

+

+

6603400  
+ 275600

Перв. примен.

Справ. №

Подп. и дата




Инф. № дубл.

Взам. инф. №







Подп. и дата

Инф. № подл.

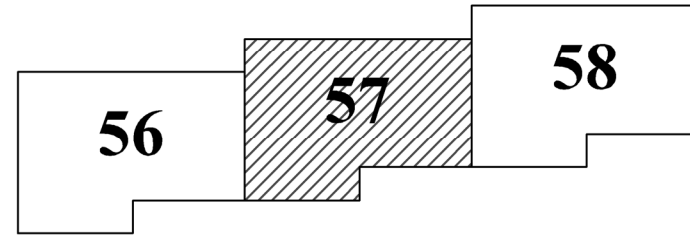
**Условные обозначения:**

-  - границы проектирования
-  - границы дорог (проездов) для движения транспорта, обеспечивающего строительство объекта
-  - направление движения транспорта

**Временные площадки на период строительства**

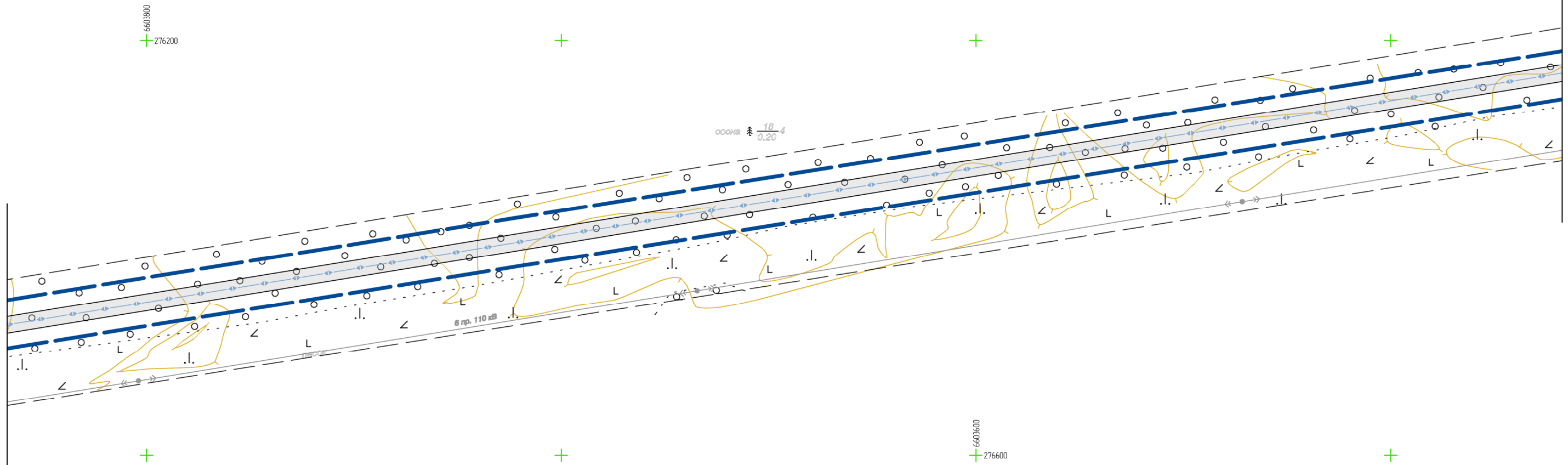
-  - площадка размещения оборудования для гидроиспытаний
-  - площадка складирования материалов
-  - площадка размещения оборудования ННБ
-  - площадка временных зданий и сооружений (ВЗиС)
-  - амбар-отстойник воды после гидроиспытаний
-  - граница муниципальных образований

**Схема расположения листов**



Линия совмещения с листом 56

Линия совмещения с листом 58



Перв. примен.

Справ. №

Подп. и дата




Инф. № дубл.

Взам. инф. №







Подп. и дата

Инф. № подл.

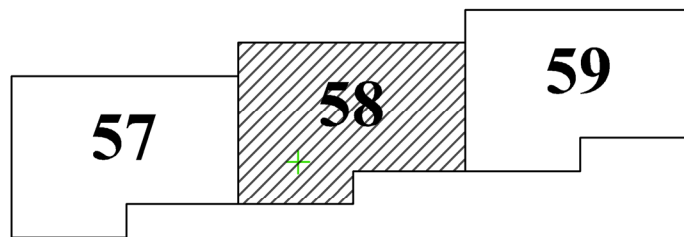
**Условные обозначения:**

-  - границы проектирования
-  - границы дорог (проездов) для движения транспорта, обеспечивающего строительство объекта
-  - направление движения транспорта

**Временные площадки на период строительства**

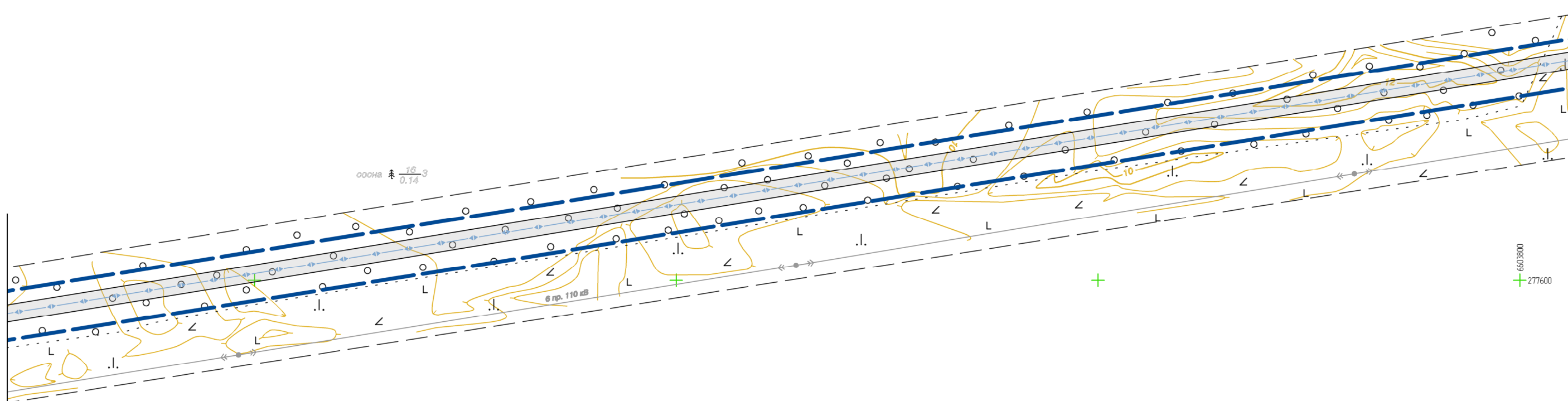
-  - площадка размещения оборудования для гидроиспытаний
-  - площадка складирования материалов
-  - площадка размещения оборудования ННБ
-  - площадка временных зданий и сооружений (ВЗиС)
-  - амбар-отстойник воды после гидроиспытаний
-  - граница муниципальных образований

**Схема расположения листов**



Линия совмещения с листом 57

Линия совмещения с листом 59



6603600  
+277000

+

6603800  
+277600

					Проект планировки территории для строительства и размещения объекта - "Газопровод-отвод к газораспределительной станции "Усть-Луга" от магистрального газопровода "Кохтла-Ярве - Ленинград"			
Изм.	Лист	№ докум.	Подп.	Дата	Материалы по обоснованию проекта планировки территории	Стадия	Лист	Листов
Разраб.		Смородинов А.А.	<i>Смородинов</i>			П	58	72
Пров.		Волкова Е.В.	<i>Волкова</i>					
Гл.инженер		Пашков Д.Н.	<i>Пашков</i>					
Ген.директор		Хайытмурадов Б.А.	<i>Хайытмурадов</i>		Схема организации движения транспорта, обеспечивающего строительство объекта М 1:2000			
						ООО "ЛенЗемКадастр" Санкт-Петербург, 2015 г.		

Перв. примен.

Спраб. №

Подп. и дата

Инф. № дубл.

Взам. инф. №

Подп. и дата

Инф. № подл.

Линия собмещения с листом 58

Линия собмещения с листом 60



**Условные обозначения:**

- границы проектирования
- границы дорог (проездов) для движения транспорта, обеспечивающего строительство объекта
- направление движения транспорта

**Временные площадки на период строительства**

- площадка размещения оборудования для гидроиспытаний
- площадка складирования материалов
- площадка размещения оборудования ННБ
- площадка временных зданий и сооружений (ВЗиС)
- амбар-отстойник воды после гидроиспытаний
- граница муниципальных образований

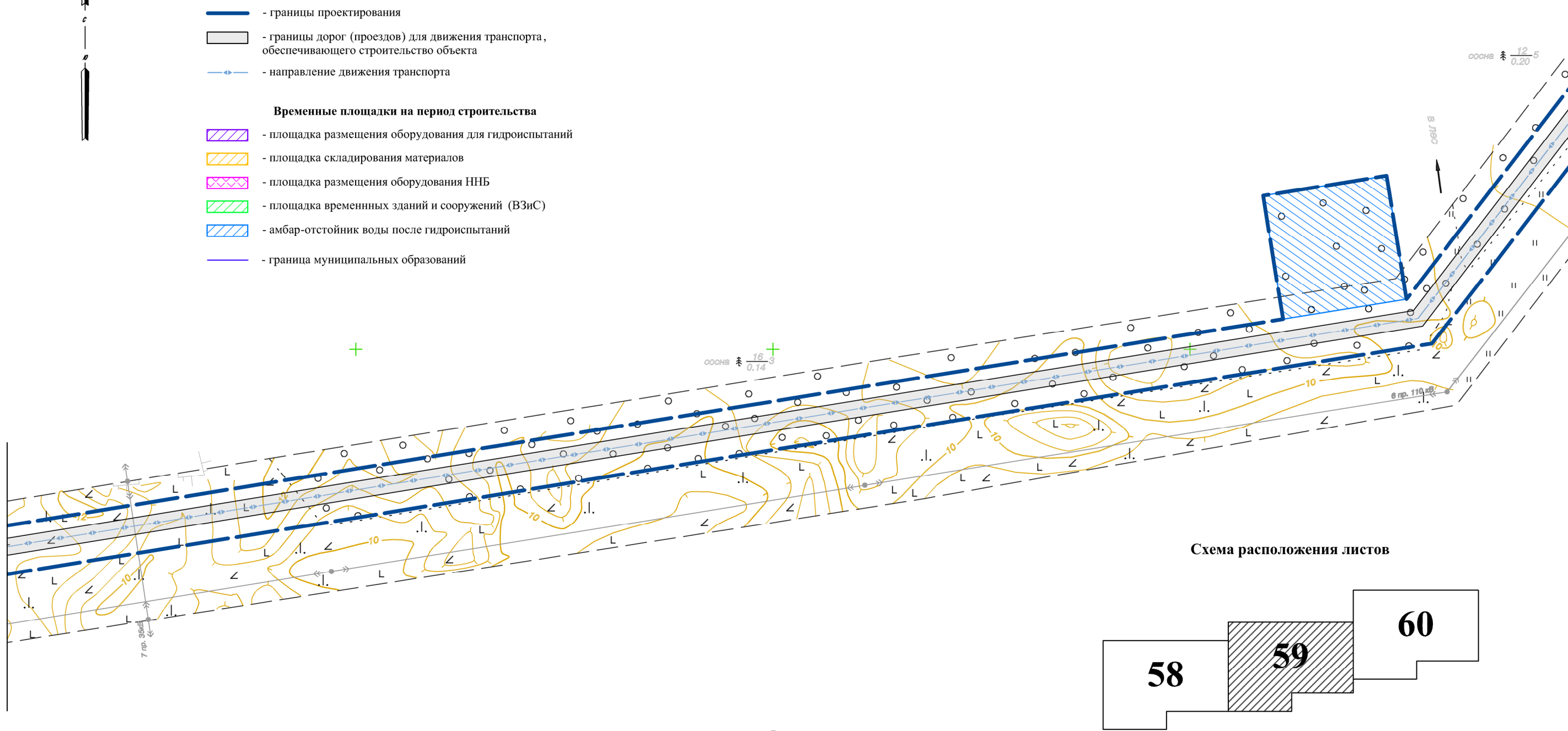
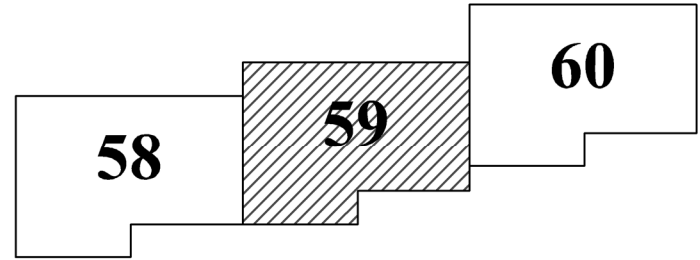


Схема расположения листов



					Проект планировки территории для строительства и размещения объекта - "Газопровод-отвод к газораспределительной станции "Усть-Луга" от магистрального газопровода "Кохтла-Ярве - Ленинград"			
Изм.	Лист	№ докум.	Подп.	Дата	Материалы по обоснованию проекта планировки территории	Стадия	Лист	Листов
Разраб.		Смородинов А.А.	<i>Смор</i>			П	59	72
Пров.		Волкова Е.В.	<i>Вол</i>					
Гл.инженер		Пашков Д.Н.	<i>Паш</i>					
Ген.директор		Хайитмурадов Б.А.	<i>Хай</i>		Схема организации движения транспорта, обеспечивающего строительство объекта М 1:2000	ООО "ЛенЗемКадастр" Санкт-Петербург, 2015 г.		



Перв. примен.  
Справ. №

Подп. и дата  
Инф. № дубл.  
Взам. инв. №  
Подп. и дата  
Инф. № подл.

Линия совмещения с листом 61

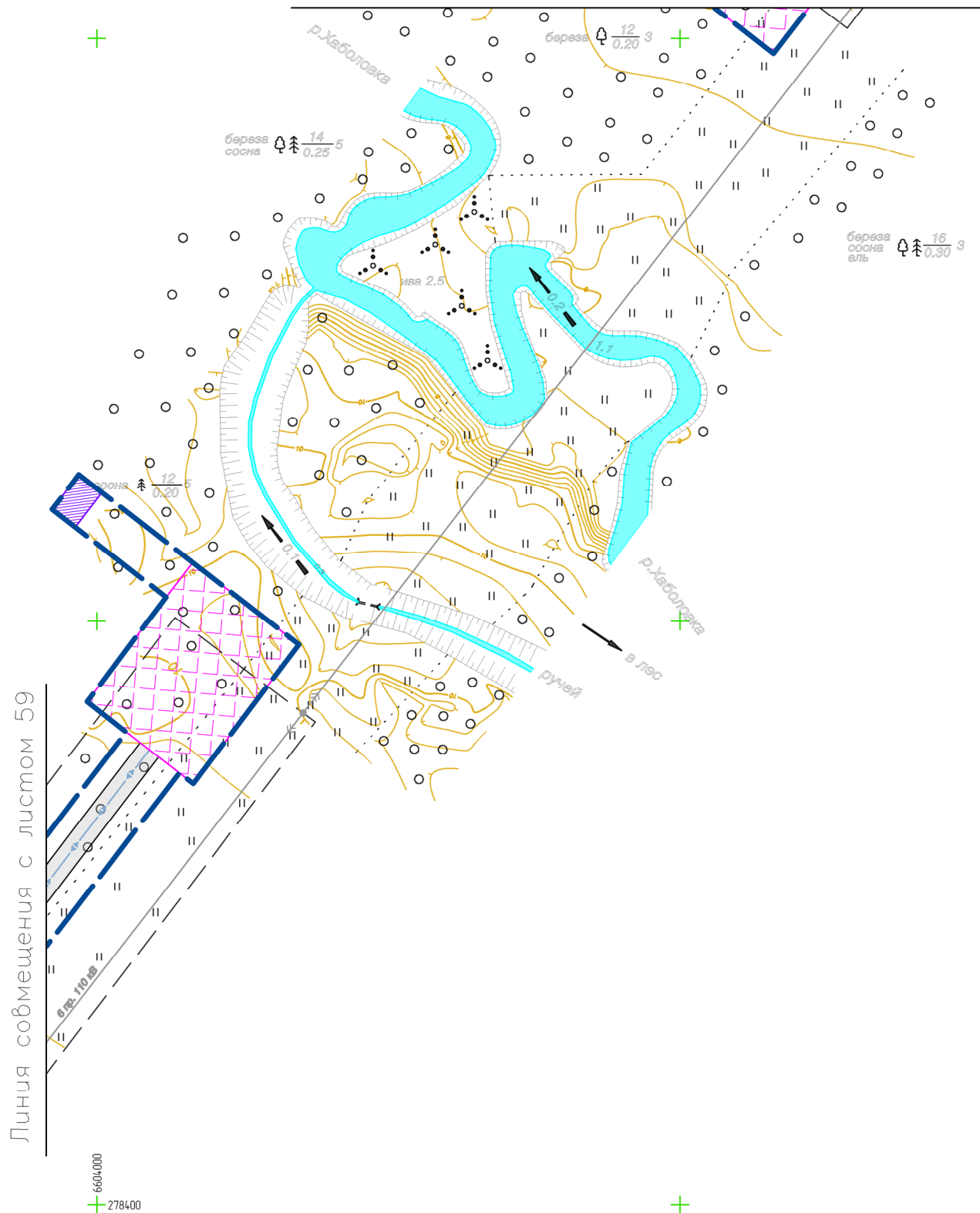
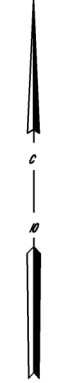
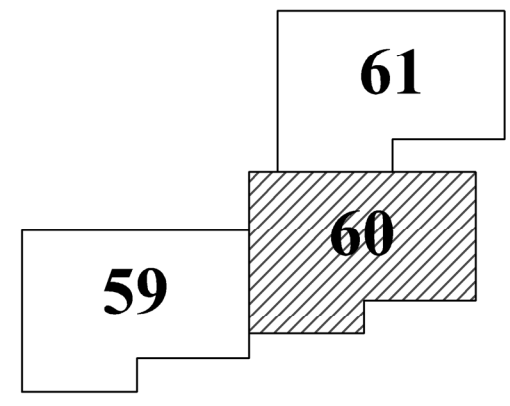


Схема расположения листов



Условные обозначения:

- границы проектирования
- границы дорог (проездов) для движения транспорта, обеспечивающего строительство объекта
- направление движения транспорта

Временные площадки на период строительства

- площадка размещения оборудования для гидроиспытаний
- площадка складирования материалов
- площадка размещения оборудования ННБ
- площадка временных зданий и сооружений (ВЗиС)
- амбар-отстойник воды после гидроиспытаний
- граница муниципальных образований

Линия совмещения с листом 59

					Проект планировки территории для строительства и размещения объекта - "Газопровод-отвод к газораспределительной станции "Усть-Луга" от магистрального газопровода "Кохтла-Ярве - Ленинград"			
Изм.	Лист	№ докум.	Подп.	Дата	Материалы по обоснованию проекта планировки территории	Стадия	Лист	Листов
Разраб.		Смородинов А.А.	<i>Смор</i>			П	60	72
Пров.		Волкова Е.В.	<i>Вол</i>					
Гл.инженер		Пашков Д.Н.	<i>Паш</i>					
Ген.директор		Хайитмурадов Б.А.	<i>Хай</i>		Схема организации движения транспорта, обеспечивающего строительство объекта М 1:2000	ООО "ЛенЗемКадастр" Санкт-Петербург, 2015 г.		

Перв. примен.  
Справ. №

Подп. и дата  
Инф. № докл.  
Взам. инф. №  
Подп. и дата  
Инф. № подл.

Линия совмещения с листом 62

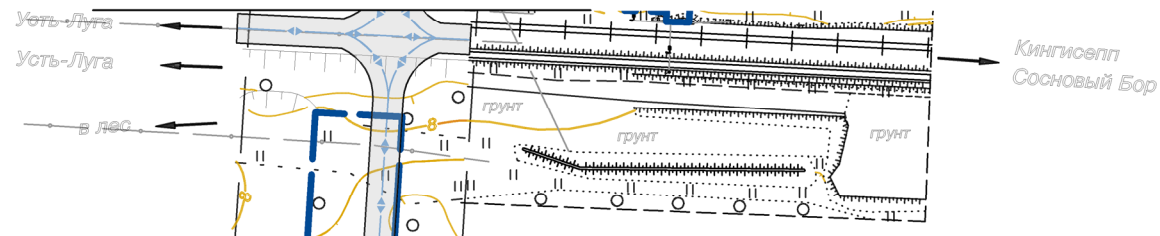
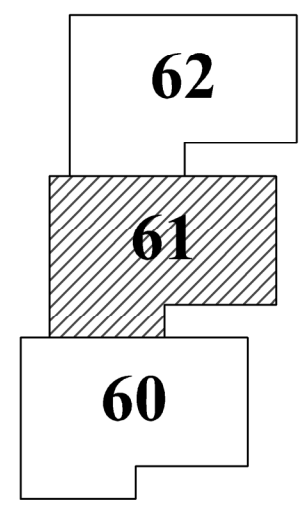
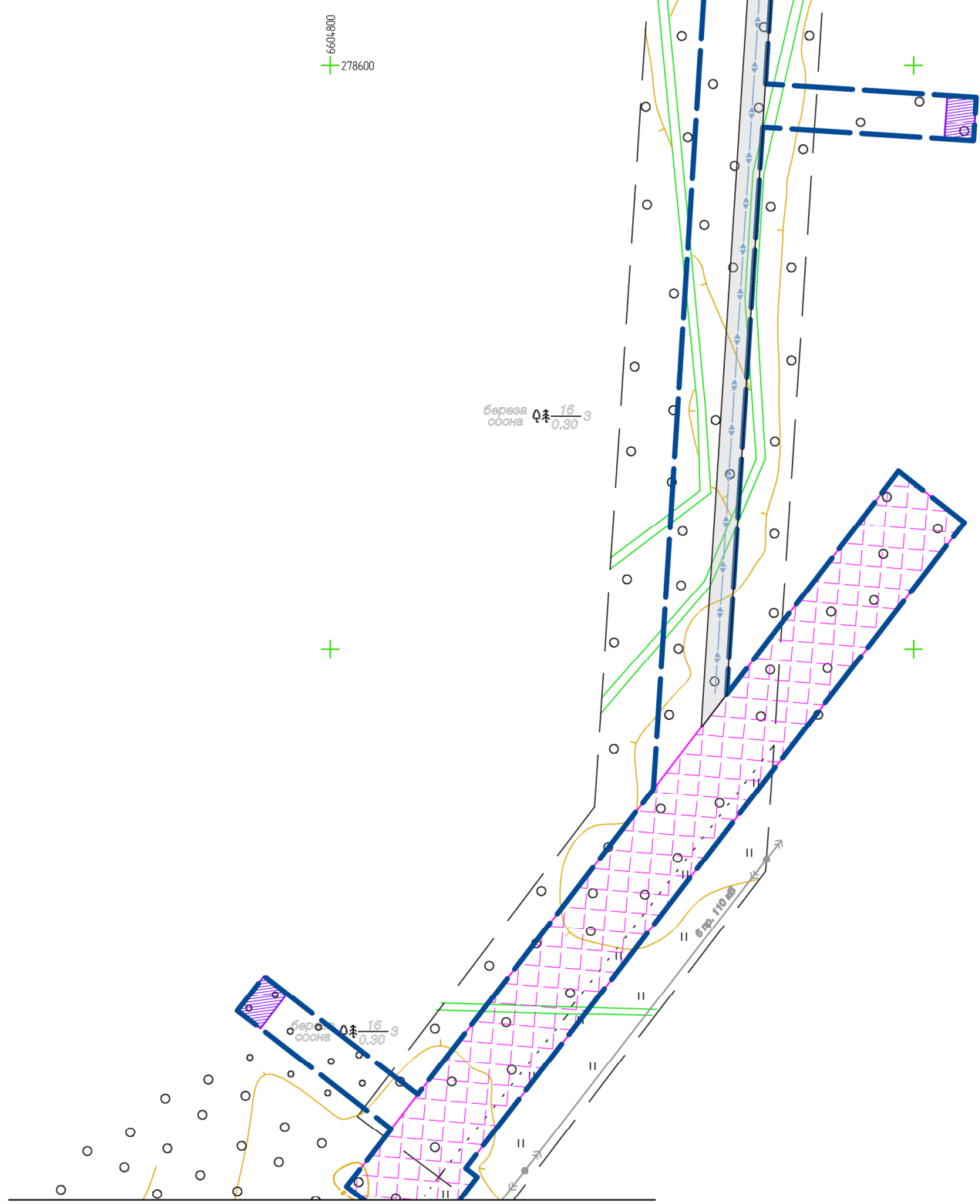


Схема расположения листов



Условные обозначения:

- границы проектирования
- границы дорог (проездов) для движения транспорта, обеспечивающего строительство объекта
- направление движения транспорта
- Временные площадки на период строительства**
- площадка размещения оборудования для гидротестирования
- площадка складирования материалов
- площадка размещения оборудования ННБ
- площадка временных зданий и сооружений (ВЗиС)
- амбар-отстойник воды после гидротестирования
- граница муниципальных образований



Линия совмещения с листом 60

					Проект планировки территории для строительства и размещения объекта - "Газопровод-отвод к газораспределительной станции "Усть-Луга" от магистрального газопровода "Кохтла-Ярве - Ленинград"			
Изм.	Лист	№ докум.	Подп.	Дата	Материалы по обоснованию проекта планировки территории	Стадия	Лист	Листов
Разраб.		Смородинов А.А.	<i>Смородинов</i>			П	61	72
Пров.		Волкова Е.В.	<i>Волкова</i>					
Гл.инженер		Пашков Д.Н.	<i>Пашков</i>					
Ген.директор		Хайитмурадов Б.А.	<i>Хайитмурадов</i>		Схема организации движения транспорта, обеспечивающего строительство объекта М 1:2000			
						ООО "ЛенЗемКадастр" Санкт-Петербург, 2015 г.		

Перв. примен.	
Справ. №	
Подп. и дата	
Инф. № дубл.	
Взам. инв. №	
Подп. и дата	
Инв. № подл.	

Линия совмещения с листом 63

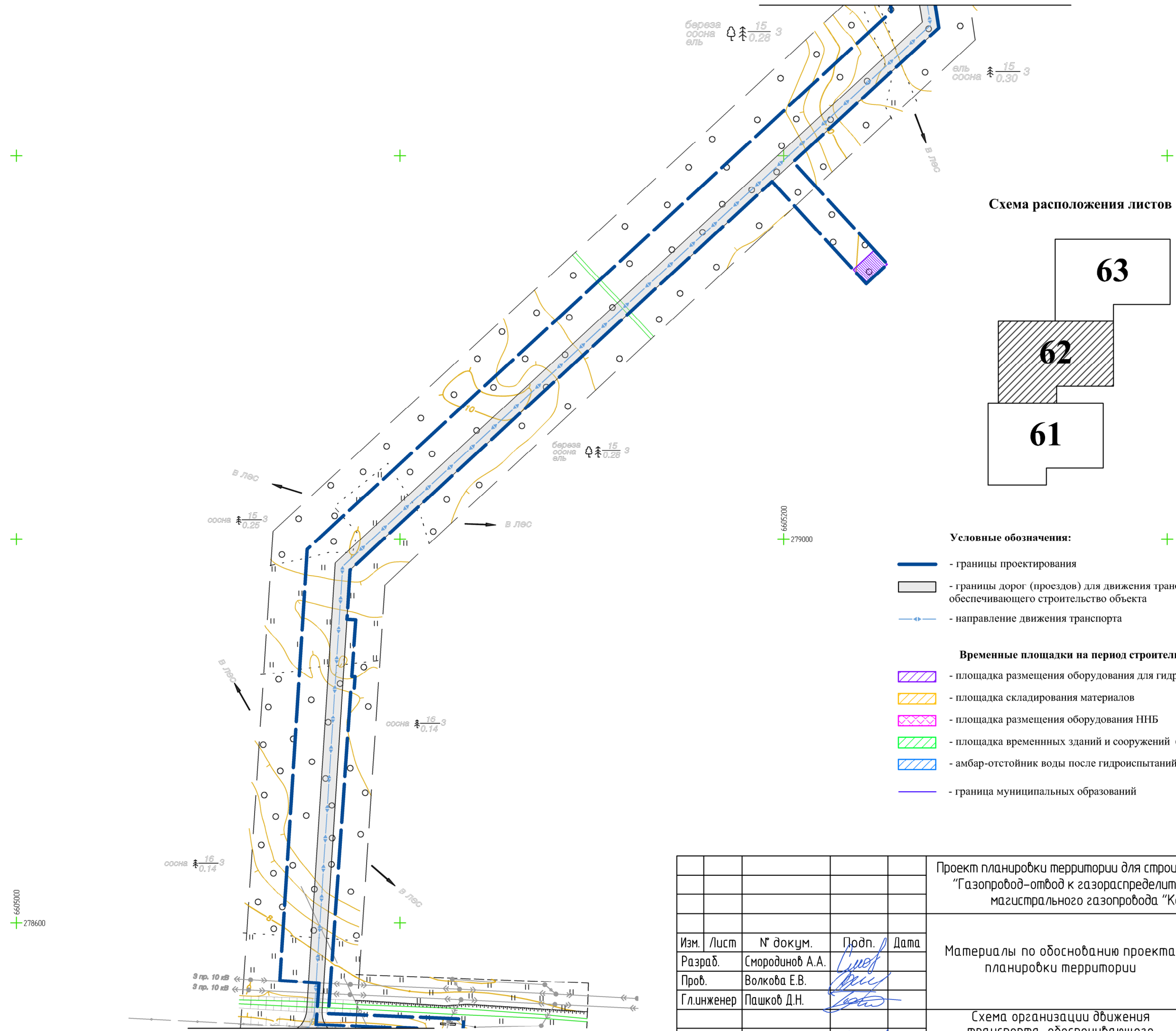
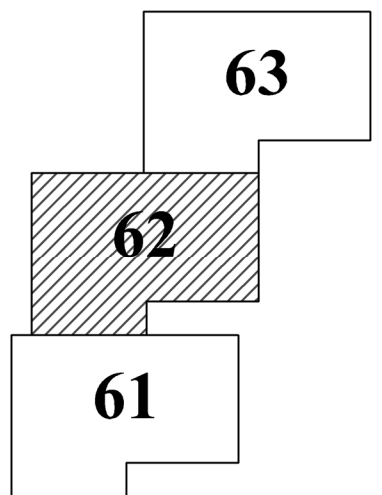


Схема расположения листов



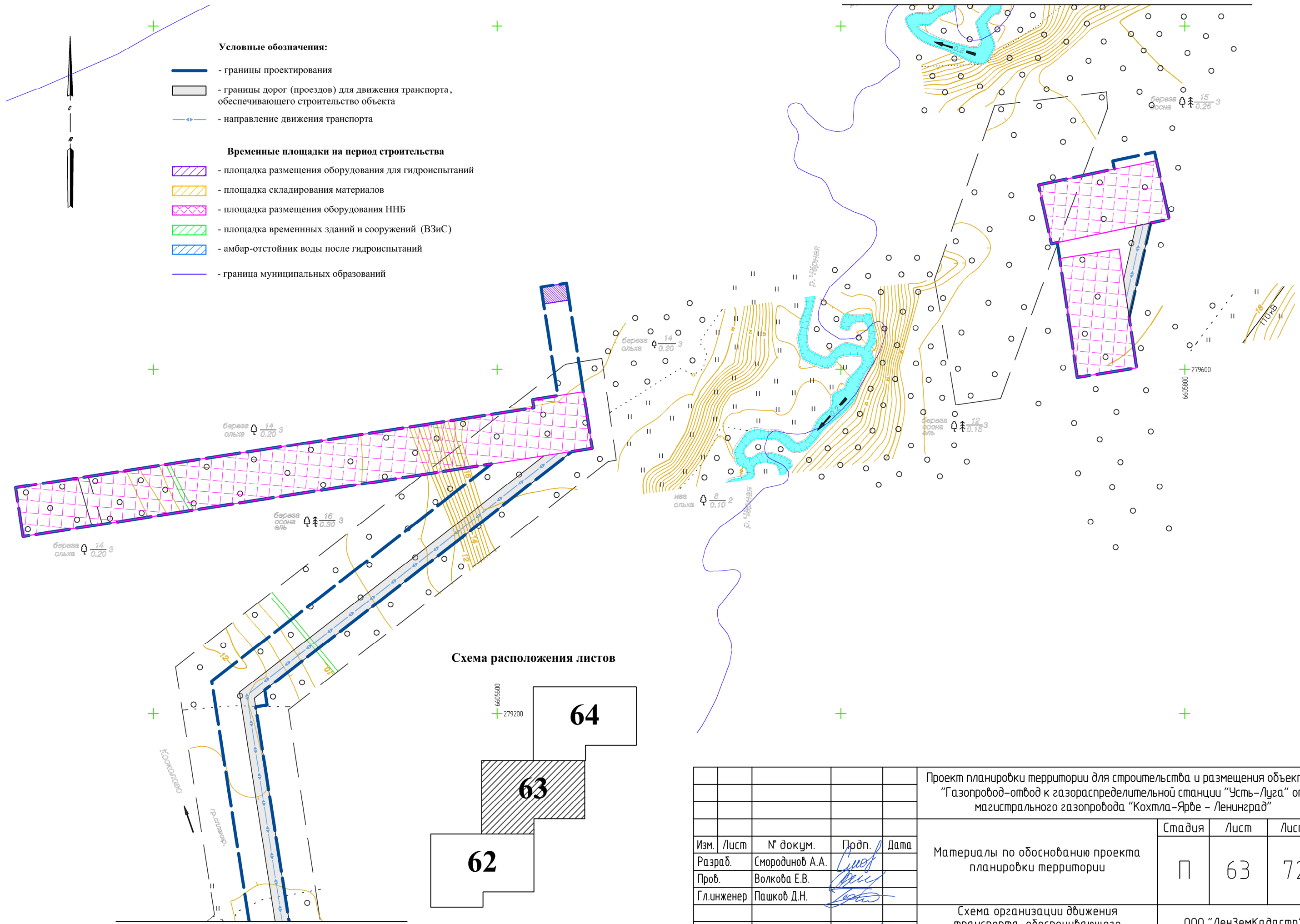
Условные обозначения:

- границы проектирования
- границы дорог (проездов) для движения транспорта, обеспечивающего строительство объекта
- направление движения транспорта
- площадка размещения оборудования для гидроиспытаний
- площадка складирования материалов
- площадка размещения оборудования ННБ
- площадка временных зданий и сооружений (ВЗиС)
- амбар-отстойник воды после гидроиспытаний
- граница муниципальных образований

Линия совмещения с листом 61

					Проект планировки территории для строительства и размещения объекта - "Газопровод-отвод к газораспределительной станции "Усть-Луга" от магистрального газопровода "Кохтла-Ярве - Ленинград"			
Изм.	Лист	№ докум.	Подп.	Дата	Материалы по обоснованию проекта планировки территории	Стадия	Лист	Листов
Разраб.		Смородинов А.А.	<i>Смор</i>			П	62	72
Пров.		Волкова Е.В.	<i>Вол</i>					
Гл.инженер		Пашков Д.Н.	<i>Паш</i>					
Ген.директор		Хайятмуратов Б.А.	<i>Хай</i>		Схема организации движения транспорта, обеспечивающего строительство объекта М 1:2000	ООО "ЛенЗемКадастр" Санкт-Петербург, 2015 г.		

Перв. примен.	
Справ. №	
Подп. и дата	
Инф. № дубл.	
Взам. инф. №	
Подп. и дата	
Инф. № подл.	



Проект планировки территории для строительства и размещения объекта - "Газопровод-отвод к газораспределительной станции "Усть-Луга" от магистрального газопровода "Кохтла-Ярве - Ленинград"				
Изм.	Лист	№ докум.	Подп.	Дата
Разраб.		Смординов А.А.	<i>Смординов</i>	
Пров.		Волкова Е.В.	<i>Волкова</i>	
Гл.инженер		Пашков Д.Н.	<i>Пашков</i>	
Ген.директор		Хайятмурадов Б.А.	<i>Хайятмурадов</i>	
Материалы по обоснованию проекта планировки территории				
Схема организации движения транспорта, обеспечивающего строительство объекта				
Стадия	Лист	Листов		
П	63	72		
ООО "ЛенЗемКадастр" Санкт-Петербург, 2015 г.				
М 1:2000				

Перв. примен.

Справ. №

Подп. и дата

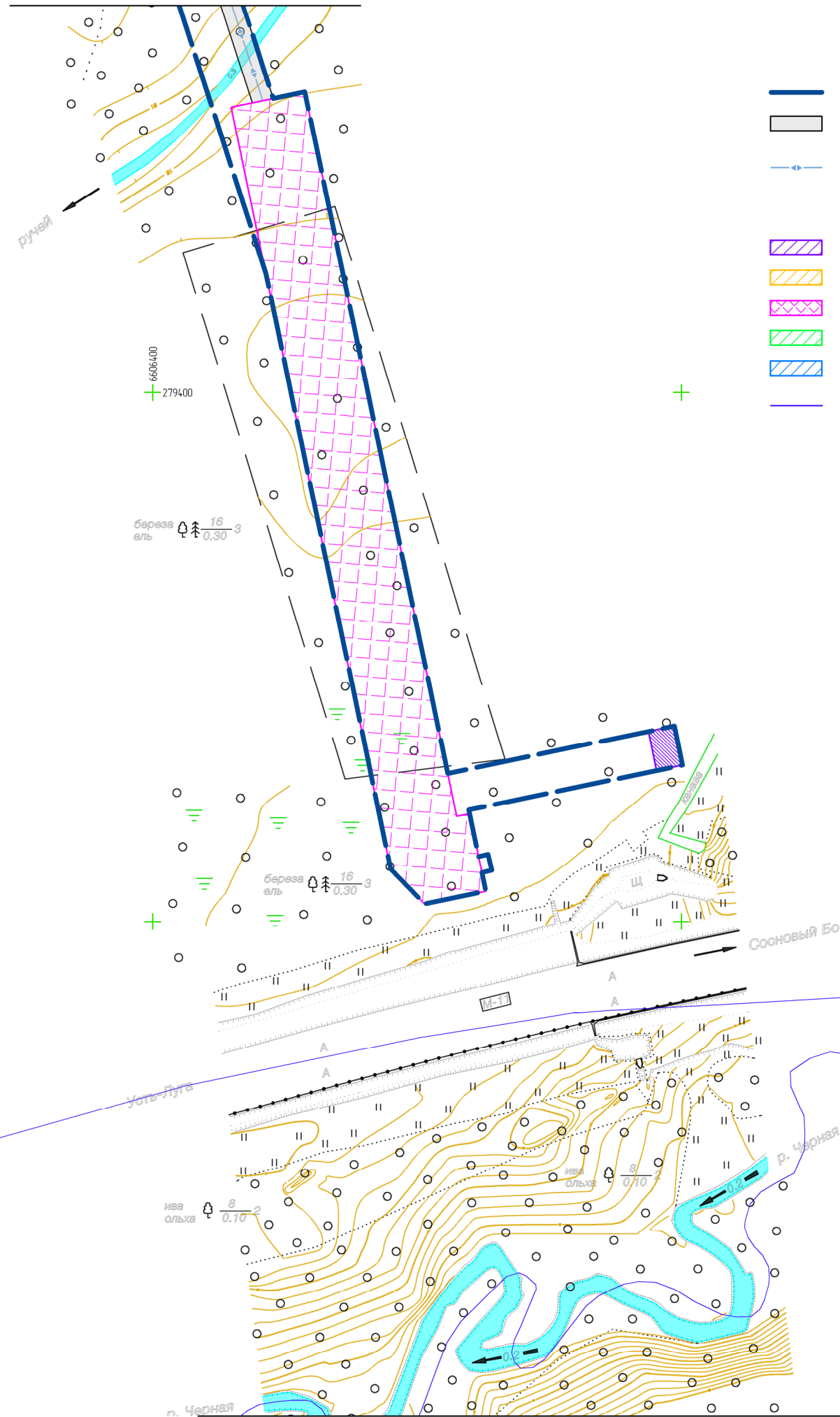
Инф. № дубл.

Взам. инв. №

Подп. и дата

Инф. № подл.

Линия совмещения с листом 66



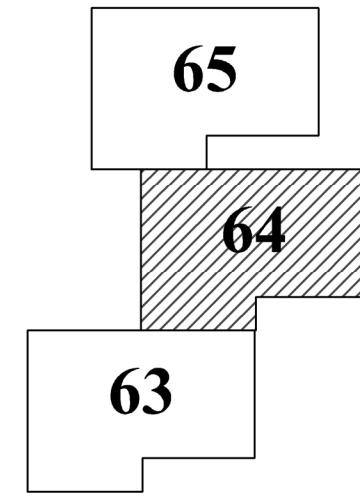
## Условные обозначения:

- границы проектирования
- границы дорог (проездов) для движения транспорта, обеспечивающего строительство объекта
- направление движения транспорта

## Временные площадки на период строительства

- площадка размещения оборудования для гидроиспытаний
- площадка складирования материалов
- площадка размещения оборудования ННБ
- площадка временных зданий и сооружений (ВЗиС)
- амбар-отстойник воды после гидроиспытаний
- граница муниципальных образований

## Схема расположения листов

6606200  
279800

					Проект планировки территории для строительства и размещения объекта - "Газопровод-отвод к газораспределительной станции "Усть-Луга" от магистрального газопровода "Кохтла-Ярве - Ленинград"			
Изм.	Лист	№ докум.	Подп.	Дата	Материалы по обоснованию проекта планировки территории	Стадия	Лист	Листов
Разраб.		Смородинов А.А.	<i>Смородинов</i>			П	64	72
Пров.		Волкова Е.В.	<i>Волкова</i>					
Гл.инженер		Пашков Д.Н.	<i>Пашков</i>		Схема организации движения транспорта, обеспечивающего строительство объекта			
Ген.директор		Хайитмурадов Б.А.	<i>Хайитмурадов</i>		М 1:2000			
						ООО "ЛенЗемКадастр" Санкт-Петербург, 2015 г.		

Линия совмещения с листом 63

Перв. примен.  
Справ. №

Подп. и дата  
Инф. № дубл.  
Взам. инв. №  
Подп. и дата  
Инв. № подл.

Линия совмещения с листом 67

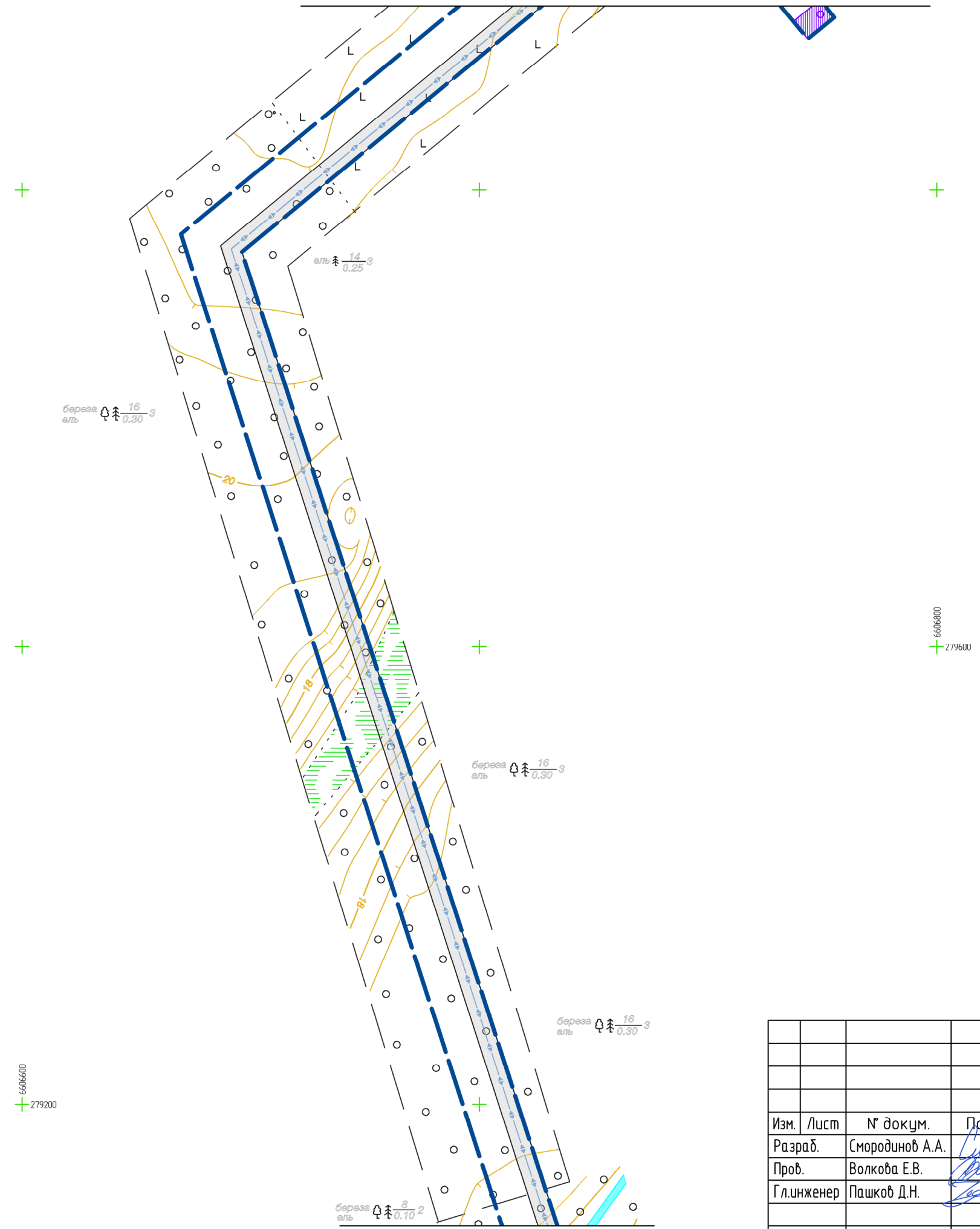
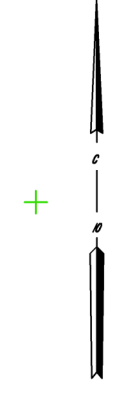
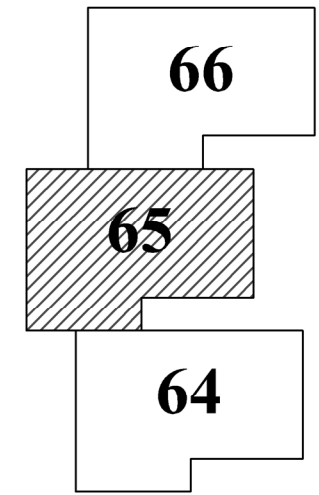


Схема расположения листов



Условные обозначения:

- границы проектирования
- границы дорог (проездов) для движения транспорта, обеспечивающего строительство объекта
- направление движения транспорта
- Временные площадки на период строительства**
- площадка размещения оборудования для гидроиспытаний
- площадка складирования материалов
- площадка размещения оборудования ННБ
- площадка временных зданий и сооружений (ВЗиС)
- амбар-отстойник воды после гидроиспытаний
- граница муниципальных образований

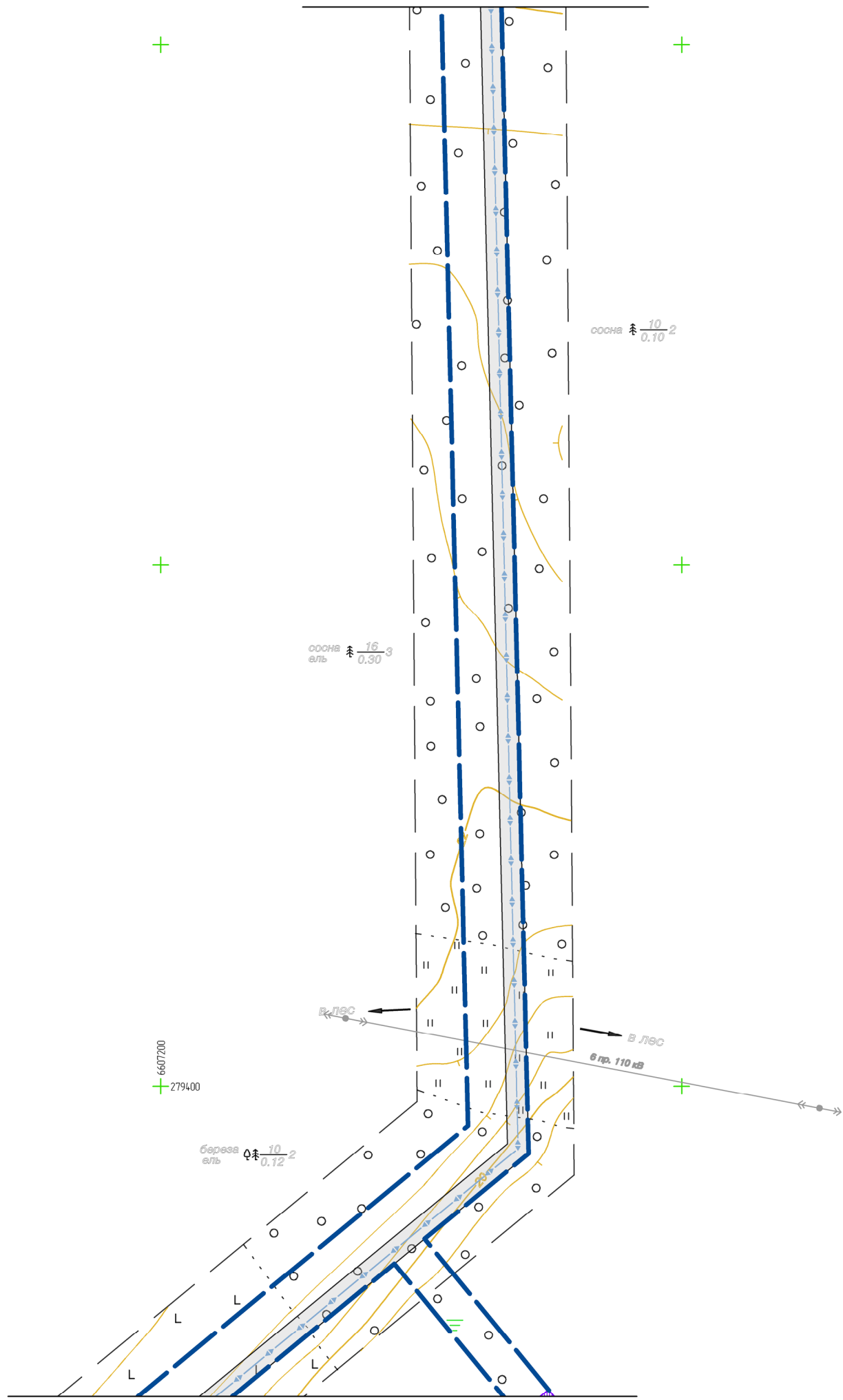
					Проект планировки территории для строительства и размещения объекта - "Газопровод-отвод к газораспределительной станции "Усть-Луга" от магистрального газопровода "Кохтла-Ярве - Ленинград"			
Изм.	Лист	№ докум.	Подп.	Дата	Материалы по обоснованию проекта планировки территории	Стадия	Лист	Листов
Разраб.		Смородинов А.А.	<i>Смородинов</i>			П	65	72
Пров.		Волкова Е.В.	<i>Волкова</i>					
Гл.инженер		Пашков Д.Н.	<i>Пашков</i>					
Ген.директор		Хайытмурадов Б.А.	<i>Хайытмурадов</i>		Схема организации движения транспорта, обеспечивающего строительство объекта М 1:2000	ООО "ЛенЗемКадастр" Санкт-Петербург, 2015 г.		

Линия совмещения с листом 65

Перв. примен.  
Справ. №


Подп. и дата  
Инф. № дубл.  
Взм. инф. №  
Подп. и дата  
Инф. № подл.

Линия совмещения с листом 68



Линия совмещения с листом 66

Схема расположения листов



Условные обозначения:

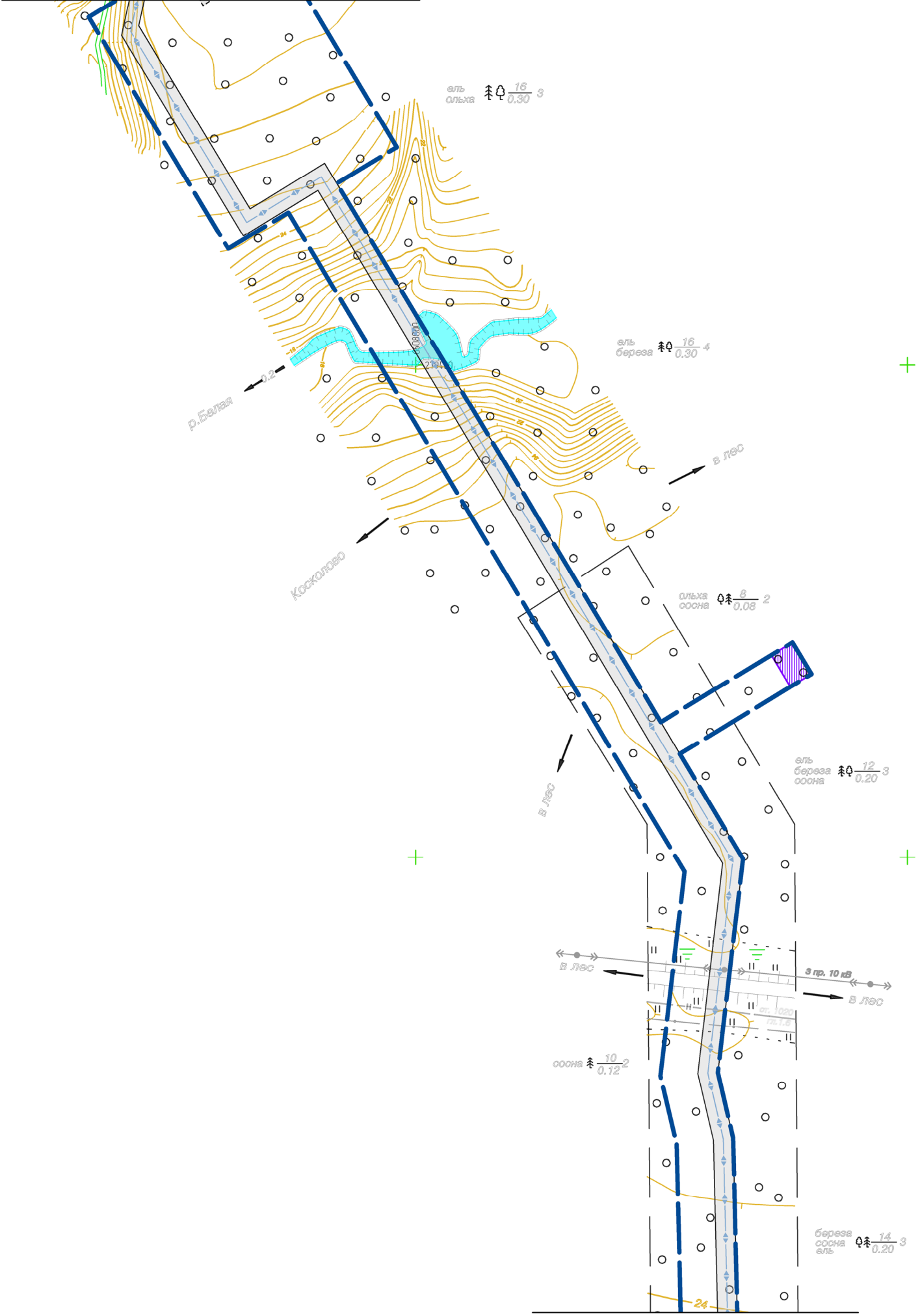
- границы проектирования
- границы дорог (проездов) для движения транспорта, обеспечивающего строительство объекта
- направление движения транспорта
- Временные площадки на период строительства**
- площадка размещения оборудования для гидроиспытаний
- площадка складирования материалов
- площадка размещения оборудования ННБ
- площадка временных зданий и сооружений (ВЗиС)
- амбар-отстойник воды после гидроиспытаний
- граница муниципальных образований

					Проект планировки территории для строительства и размещения объекта - "Газопровод-отвод к газораспределительной станции "Усть-Луга" от магистрального газопровода "Кохтла-Ярве - Ленинград"			
Изм.	Лист	№ докум.	Подп.	Дата	Материалы по обоснованию проекта планировки территории	Стадия	Лист	Листов
Разраб.		Смородинов А.А.	<i>Смор</i>			П	66	72
Пров.		Волкова Е.В.	<i>Волк</i>					
Гл.инженер		Пашков Д.Н.	<i>Паш</i>					
Ген.директор		Хайятмурадов Б.А.	<i>Хайят</i>		Схема организации движения транспорта, обеспечивающего строительство объекта М 1:2000	ООО "ЛенЗемКадастр" Санкт-Петербург, 2015 г.		

Перв. примен.  
Справ. №

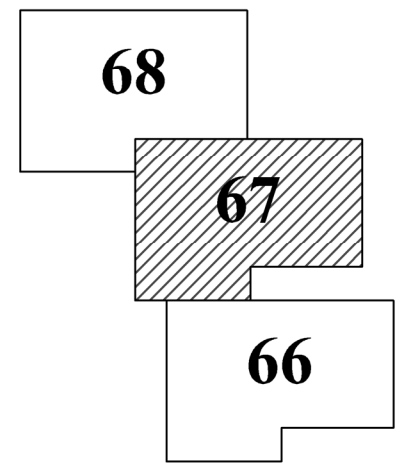
Подп. и дата  
Инф. № дубл.  
Взам. инф. №  
Подп. и дата  
Инф. № подл.

Линия совмещения с листом 69



Линия совмещения с листом 67

Схема расположения листов



Условные обозначения:

- границы проектирования
- границы дорог (проездов) для движения транспорта, обеспечивающего строительство объекта
- направление движения транспорта
- Временные площадки на период строительства**
- площадка размещения оборудования для гидротестирования
- площадка складирования материалов
- площадка размещения оборудования ННБ
- площадка временных зданий и сооружений (ВЗиС)
- амбар-отстойник воды после гидротестирования
- граница муниципальных образований

					Проект планировки территории для строительства и размещения объекта - "Газопровод-отвод к газораспределительной станции "Усть-Луга" от магистрального газопровода "Кохтла-Ярве - Ленинград"			
Изм.	Лист	№ докум.	Подп.	Дата	Материалы по обоснованию проекта планировки территории	Стадия	Лист	Листов
Разраб.		Смородинов А.А.	<i>Смородинов</i>			П	67	72
Пров.		Волкова Е.В.	<i>Волкова</i>					
Гл.инженер		Пашков Д.Н.	<i>Пашков</i>					
Ген.директор		Хайытмурадов Б.А.	<i>Хайытмурадов</i>		Схема организации движения транспорта, обеспечивающего строительство объекта М 1:2000	ООО "ЛенЗемКадастр" Санкт-Петербург, 2015 г.		



Перв. примен.

Спраб. №

Подп. и дата

Инф. № дубл.

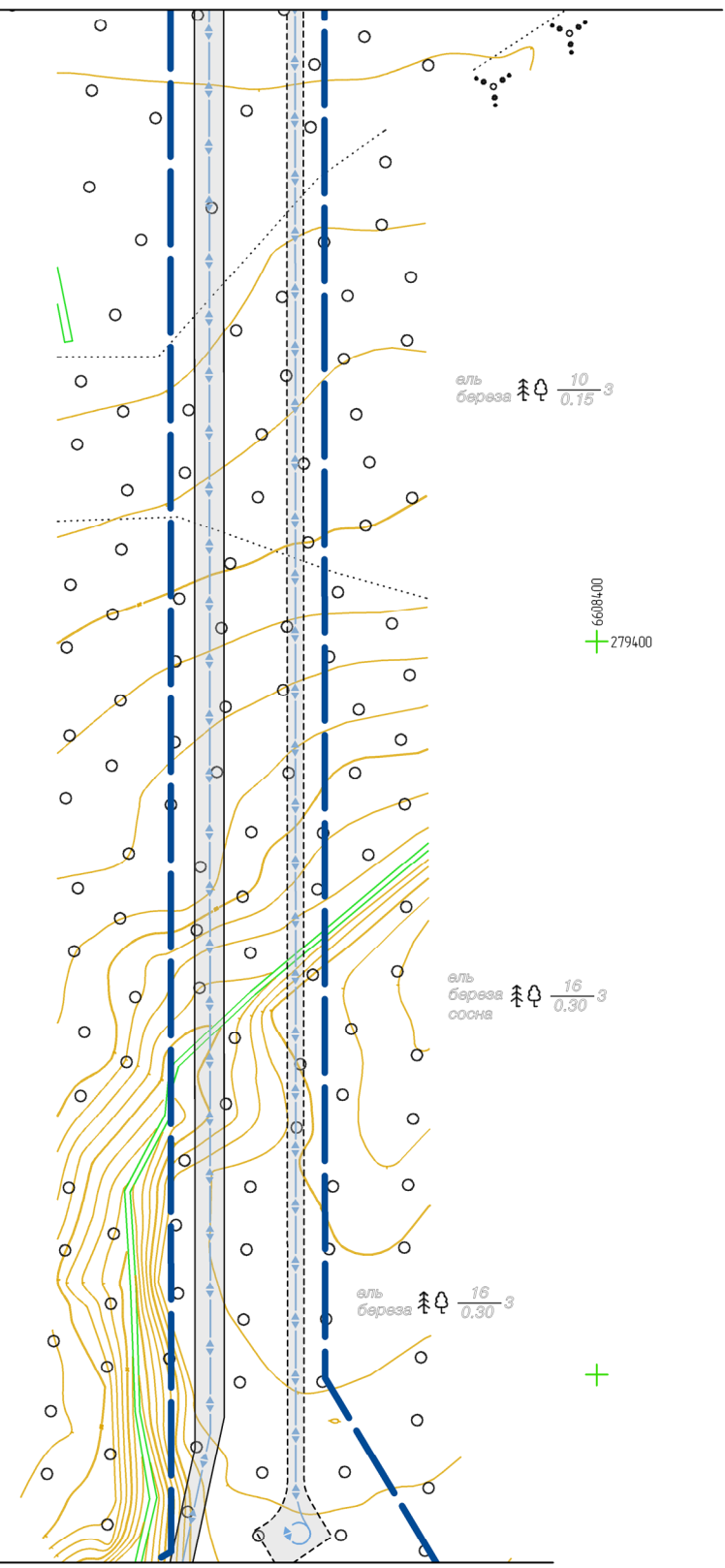
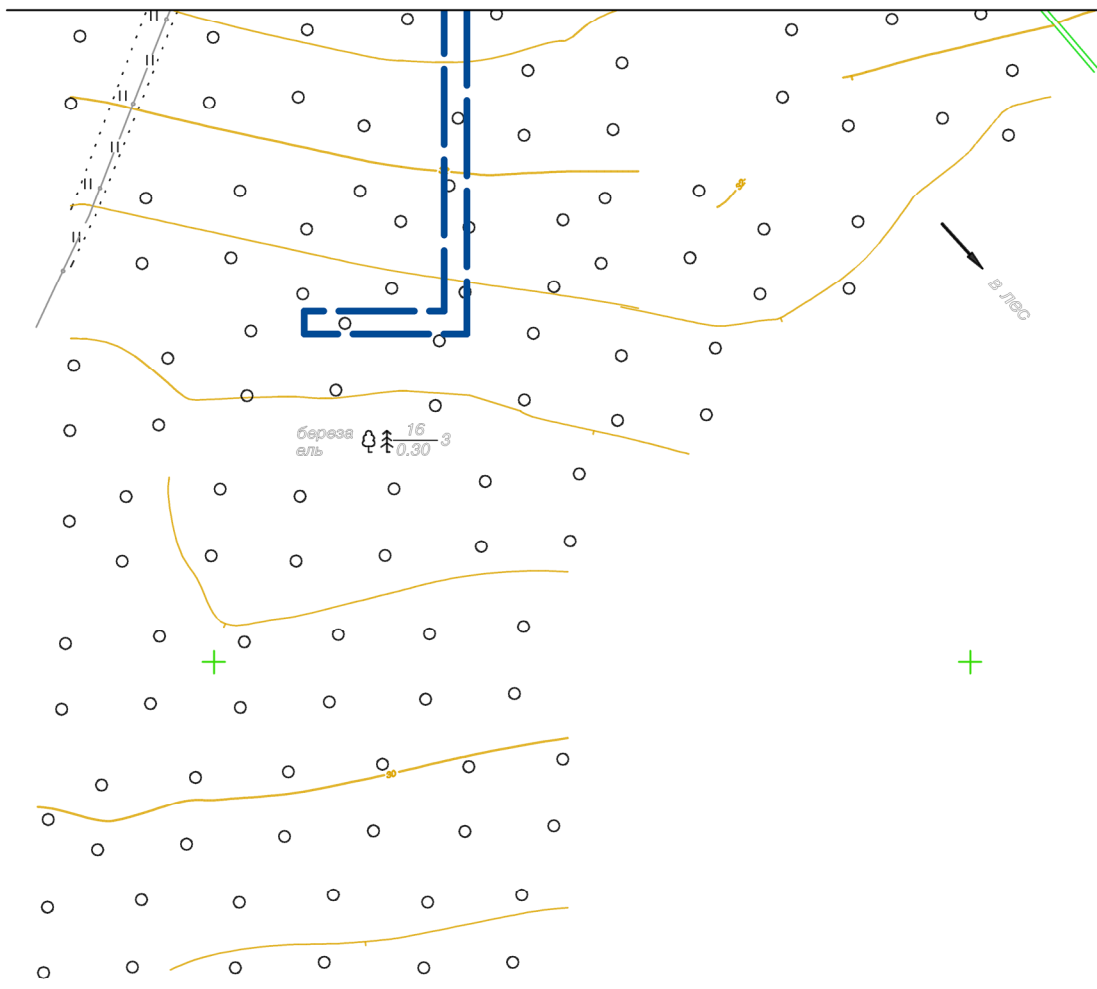
Взм. инф. №

Подп. и дата

Инф. № подл.

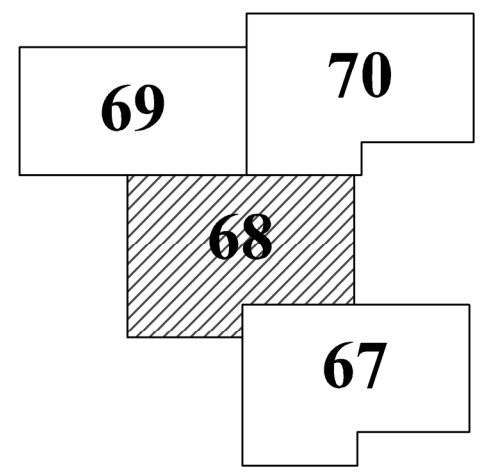
Линия совмещения с листом 70

Линия совмещения с листом 71



Линия совмещения с листом 68

Схема расположения листов



Условные обозначения:

- границы проектирования
- границы дорог (проездов) для движения транспорта, обеспечивающего строительство объекта
- направление движения транспорта

Временные площадки на период строительства

- площадка размещения оборудования для гидроиспытаний
- площадка складирования материалов
- площадка размещения оборудования ННБ
- площадка временных зданий и сооружений (ВЗиС)
- амбар-отстойник воды после гидроиспытаний
- граница муниципальных образований

					Проект планировки территории для строительства и размещения объекта - "Газопровод-отвод к газораспределительной станции "Усть-Луга" от магистрального газопровода "Кохтла-Ярве - Ленинград"			
Изм.	Лист	№ докум.	Подп.	Дата	Материалы по обоснованию проекта планировки территории	Стадия	Лист	Листов
Разраб.		Смородинов А.А.				П	68	72
Пров.		Волкова Е.В.						
Гл.инженер		Пашков Д.Н.						
Ген.директор		Хайитмурадов Б.А.			Схема организации движения транспорта, обеспечивающего строительство объекта	ООО "ЛенЗемКадастр" Санкт-Петербург, 2015 г.		
					М 1:2000			

Перв. примен.

Справ. №

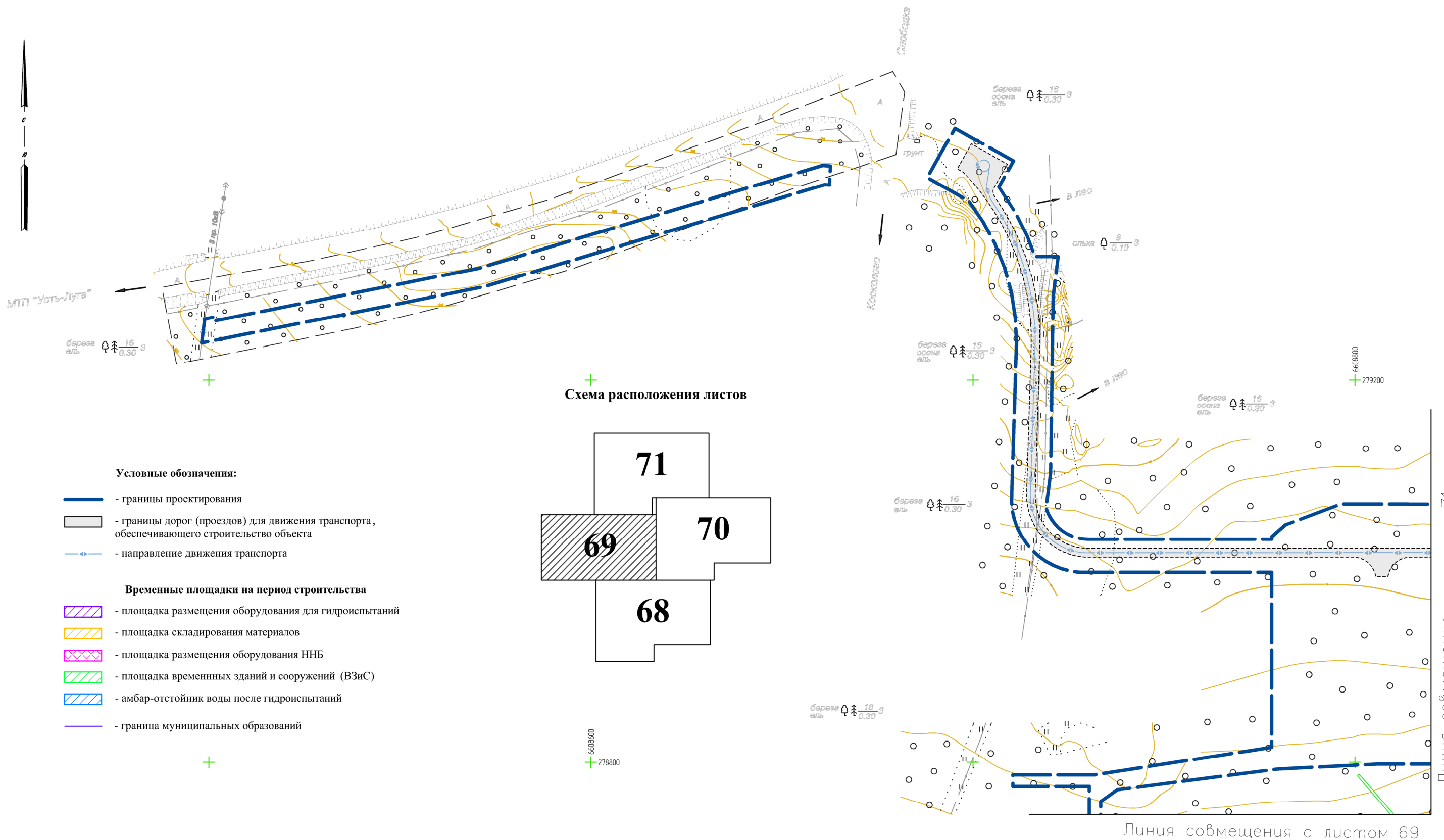
Подп. и дата

Инф. № дубл.

Взам. инв. №

Подп. и дата

Инф. № подл.



Проект планировки территории для строительства и размещения объекта - "Газопровод-отвод к газораспределительной станции "Усть-Луга" от магистрального газопровода "Кохтла-Ярве - Ленинград"				
Изм.	Лист	№ докум.	Подп.	Дата
Разраб.		Смородинов А.А.	<i>Смородинов</i>	
Пров.		Волкова Е.В.	<i>Волкова</i>	
Гл.инженер		Пашков Д.Н.	<i>Пашков</i>	
Ген.директор		Хайытмурадов Б.А.	<i>Хайытмурадов</i>	
Материалы по обоснованию проекта планировки территории				
Схема организации движения транспорта, обеспечивающего строительство объекта				
Стадия	Лист	Листов		
П	69	72		
ООО "ЛенЗемКадастр" Санкт-Петербург, 2015 г.				

Линия совмещения с листом 69

Линия совмещения с листом 71

Перв. примен.	Справ. №	Подп. и дата	Инф. № дубл.	Взам. инф. №	Подп. и дата	Инф. № подл.
---------------	----------	--------------	--------------	--------------	--------------	--------------

Линия совмещения с листом 72

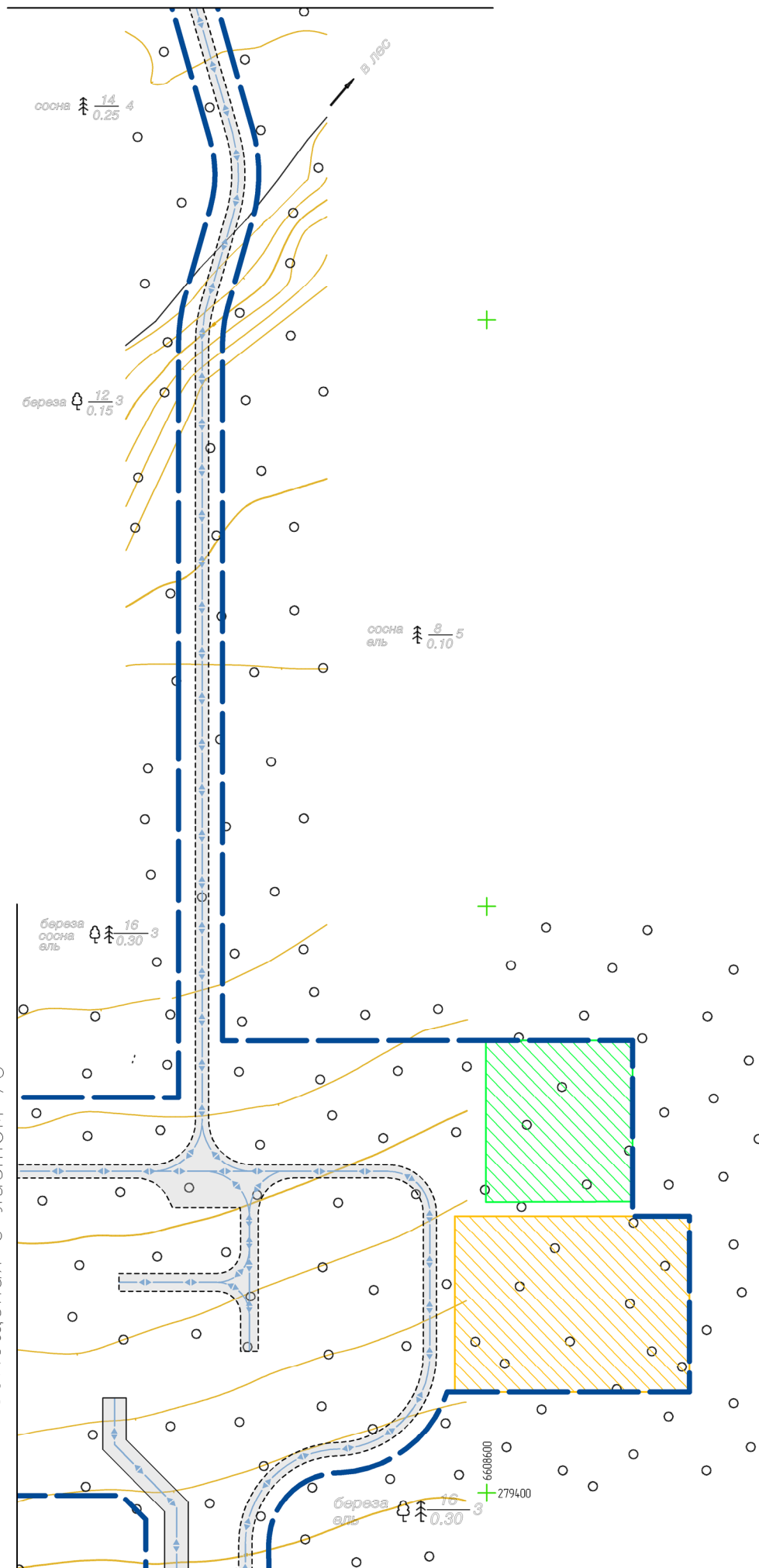
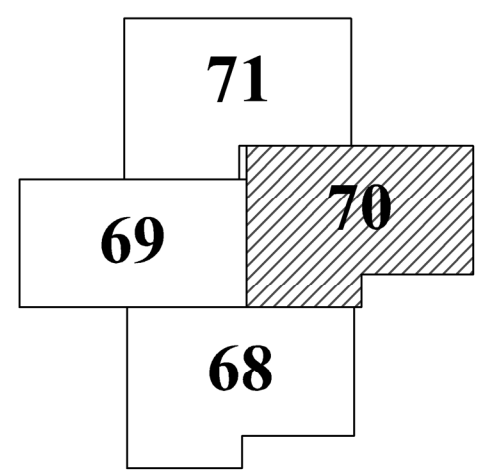


Схема расположения листов



**Условные обозначения:**

- границы проектирования
- границы дорог (проездов) для движения транспорта, обеспечивающего строительство объекта
- направление движения транспорта
- Временные площадки на период строительства**
- площадка размещения оборудования для гидроиспытаний
- площадка складирования материалов
- площадка размещения оборудования ННБ
- площадка временных зданий и сооружений (ВЗиС)
- амбар-отстойник воды после гидроиспытаний
- граница муниципальных образований

Линия совмещения с листом 70

Линия совмещения с листом 69

					Проект планировки территории для строительства и размещения объекта - "Газопровод-отвод к газораспределительной станции "Усть-Луга" от магистрального газопровода "Кохтла-Ярве - Ленинград"			
Изм.	Лист	№ докум.	Подп.	Дата	Материалы по обоснованию проекта планировки территории	Стадия	Лист	Листов
Разраб.		Смординов А.А.	<i>Смординов</i>			П	70	72
Пров.		Волкова Е.В.	<i>Волкова</i>					
Гл.инженер		Пашков Д.Н.	<i>Пашков</i>					
Ген.директор		Хайятмурадов Б.А.	<i>Хайятмурадов</i>		Схема организации движения транспорта, обеспечивающего строительство объекта		ООО "ЛенЗемКадастр" Санкт-Петербург, 2015 г.	
					М 1:2000			

Линия совмещения с листом 73

Перв. примен.

Справ. №

Подп. и дата




Инф. № дубл.

Взам. инф. №







Подп. и дата

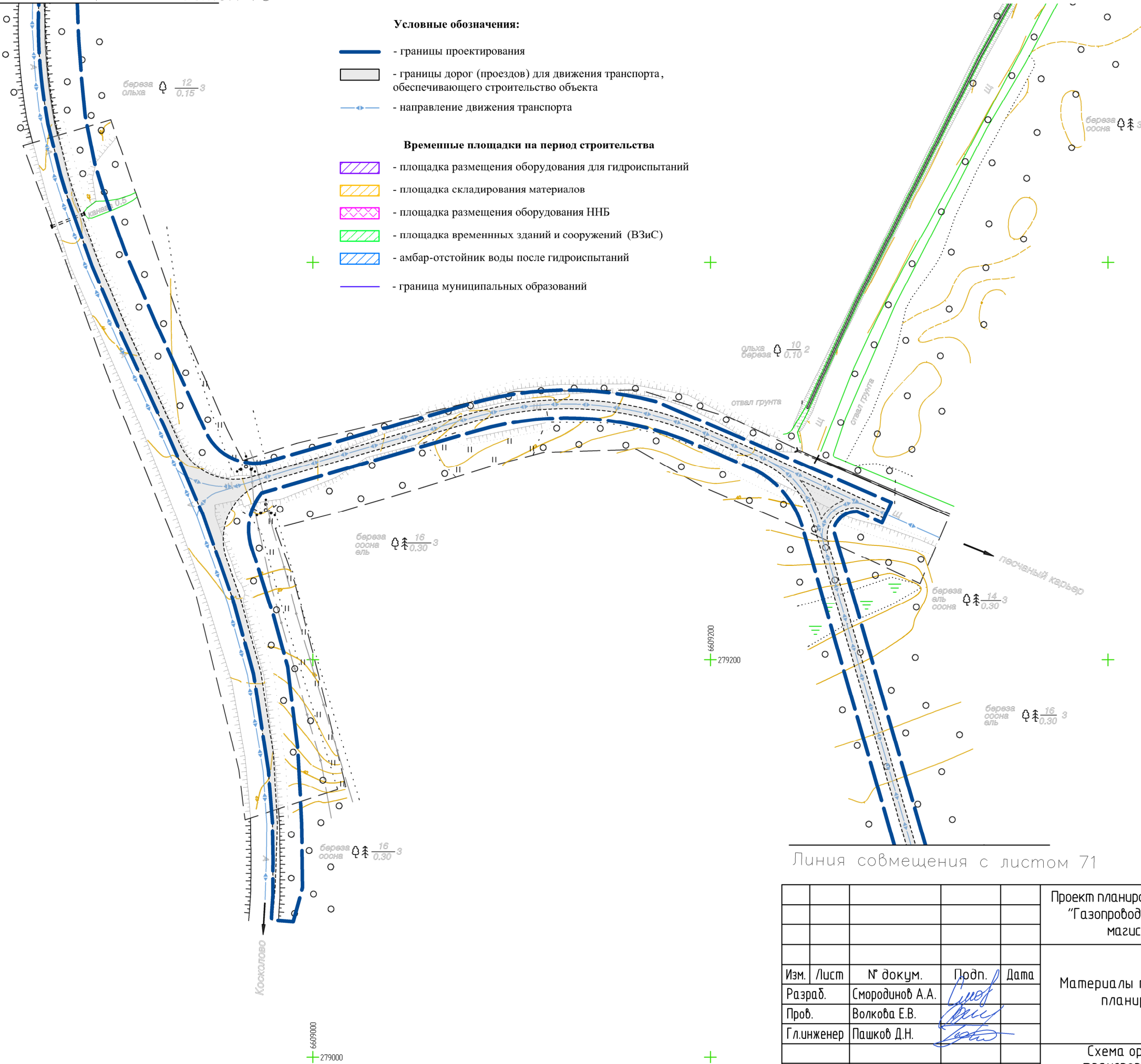
Инф. № подл.

**Условные обозначения:**

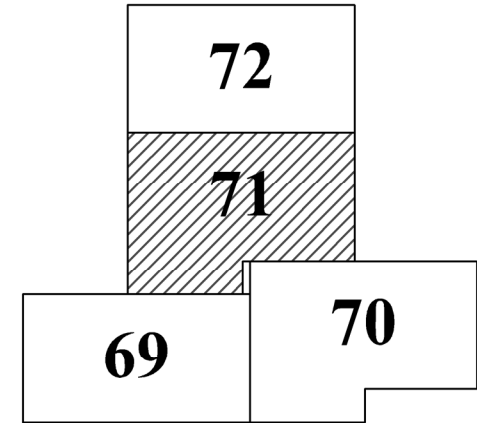
-  - границы проектирования
-  - границы дорог (проездов) для движения транспорта, обеспечивающего строительство объекта
-  - направление движения транспорта

**Временные площадки на период строительства**

-  - площадка размещения оборудования для гидроиспытаний
-  - площадка складирования материалов
-  - площадка размещения оборудования ННБ
-  - площадка временных зданий и сооружений (ВЗиС)
-  - амбар-отстойник воды после гидроиспытаний
-  - граница муниципальных образований



**Схема расположения листов**



Линия совмещения с листом 71

					Проект планировки территории для строительства и размещения объекта - "Газопровод-отвод к газораспределительной станции "Усть-Луга" от магистрального газопровода "Кохтла-Ярве - Ленинград"			
Изм.	Лист	№ докум.	Подп.	Дата	Материалы по обоснованию проекта планировки территории	Стадия	Лист	Листов
Разраб.		Смородинов А.А.	<i>Смор</i>			П	71	72
Пров.		Волкова Е.В.	<i>Вол</i>					
Гл.инженер		Пашков Д.Н.	<i>Паш</i>					
Ген.директор		Хайитмурадов Б.А.	<i>Хай</i>		Схема организации движения транспорта, обеспечивающего строительство объекта М 1:2000	ООО "ЛенЗемКадастр" Санкт-Петербург, 2015 г.		

Перв. примен.

Справ. №

Подп. и дата

Инф. № дубл.

Взм. инф. №

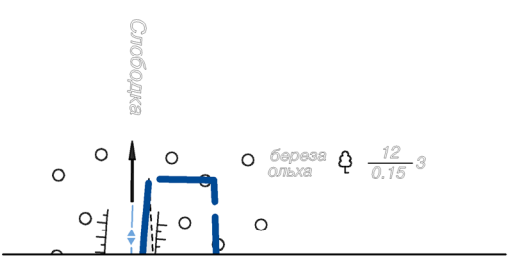
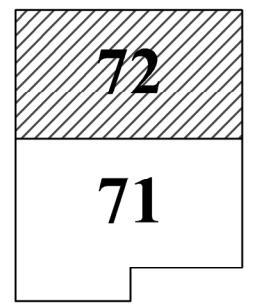
Подп. и дата

Инф. № подл.

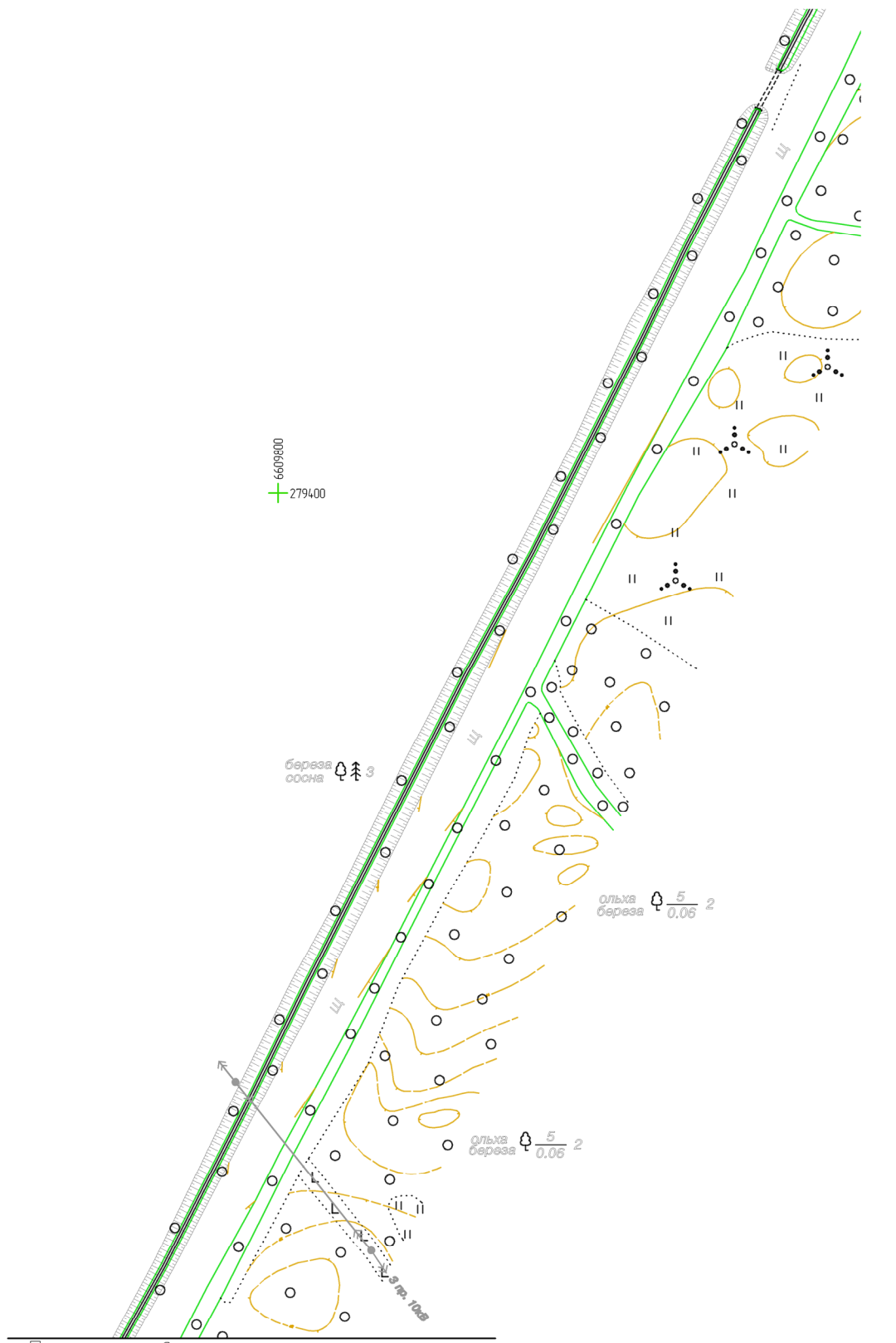


- Условные обозначения:**
- границы проектирования
  - границы дорог (проездов) для движения транспорта, обеспечивающего строительство объекта
  - направление движения транспорта
- Временные площадки на период строительства**
- площадка размещения оборудования для гидроиспытаний
  - площадка складирования материалов
  - площадка размещения оборудования ППБ
  - площадка временных зданий и сооружений (ВЗиС)
  - амбар-отстойник воды после гидроиспытаний
  - граница муниципальных образований

Схема расположения листов



Линия совмещения с листом 72



Линия совмещения с листом 72

					Проект планировки территории для строительства и размещения объекта - "Газопровод-отвод к газораспределительной станции "Усть-Луга" от магистрального газопровода "Кохтла-Ярве - Ленинград"			
Изм.	Лист	№ докум.	Подп.	Дата	Материалы по обоснованию проекта планировки территории	Стадия	Лист	Листов
Разраб.		Смородинов А.А.	<i>Смор</i>			П	72	72
Пров.		Волкова Е.В.	<i>Вол</i>					
		Гл.инженер	Пашков Д.Н.	<i>Паш</i>				
		Ген.директор	Хайитмурадов Б.А.	<i>Хай</i>	Схема организации движения транспорта, обеспечивающего строительство объекта М 1:2000	ООО "ЛенЗемКадастр" Санкт-Петербург, 2015 г.		