

## ОПИСАНИЕ МЕСТОПОЛОЖЕНИЯ ГРАНИЦ

«Газопровод межпоселковый от ГРС «Усть-Луга» до д. Большое Куземкино, д. Ропша, д. Ванакюля, д. Калливере, д. Кейкино с отводами на д. Краколье, п. Усть-Луга, п. Преображенка, д. Выбье, промзону п. Усть-Луга, д. Малое Куземкино, д. Венекюля, д. Федоровка Кингисеппского района (2 этап. Межпоселковый газопровод от д. Краколье до п. Усть-Луга и д. Выбье с отводами на п. Преображенка, кот. № 12 и ООО «Перегрузочный пункт»»

(наименование объекта, местоположение границ которого описано (далее - объект))

### Раздел 1

#### Сведения об объекте

№ п/п	Характеристики объекта	Описание характеристик
1	2	3
1.	Местоположение объекта	Ленинградская область, Кингисеппский муниципальный район, МО "Усть-Лужское сельское поселение", п. Усть-Луга, п. Выбье, д. Преображенка
2.	Площадь объекта +/- величина погрешности определения площади (Р +/- Дельта Р)	296424 +/- 191 м <sup>2</sup>
3.	Иные характеристики объекта	Публичный сервитут в отношении земель и земельных участков в целях строительства и эксплуатации линейного объекта системы газоснабжения и его неотъемлемых технологических частей местного значения «Газопровод межпоселковый от ГРС «Усть-Луга» до д. Большое Куземкино, д. Ропша, д. Ванакюля, д. Калливере, д. Кейкино с отводами на д. Краколье, п. Усть-Луга, п. Преображенка, д. Выбье, промзону п. Усть-Луга, д. Малое Куземкино, д. Венекюля, д. Федоровка Кингисеппского района (2 этап. Межпоселковый газопровод от д. Краколье до п. Усть-Луга и д. Выбье с отводами на п. Преображенка, кот. № 12 и ООО «Перегрузочный пункт»» сроком на 10 лет; в пользу ООО «Газпром газификация» (ИНН- 7813655197, ОГРН – 1217800107744, юридический адрес и фактический адрес: 194044, Санкт- Петербург, вн. тер. г. Муниципальный округ Сампсониевское, пр-кт Большой Сампсониевский, д. 60, литера А, помещ. 2- Н, кабинет № 1301, тел. +7 (812) 613-33-00, электронная почта info@eoggazprom.ru).

## 2. Сведения о характерных точках границ объекта

Обозначение характерных точек границ	Координаты, м		Метод определения координат характерной точки	Средняя квадратическая погрешность положения характерной точки (Mt), м	Описание обозначения точки на местности (при наличии)
	X	Y			
1	2	3	4	5	6
19	404134.96	1267160.04	Аналитический метод	0.10	Закрепление отсутствует
20	404152.36	1267140.12	Аналитический метод	0.10	Закрепление отсутствует
21	404159.77	1267146.66	Аналитический метод	0.10	Закрепление отсутствует
22	404169.35	1267155.92	Аналитический метод	0.10	Закрепление отсутствует
23	404180.69	1267166.88	Аналитический метод	0.10	Закрепление отсутствует
24	404211.60	1267191.90	Аналитический метод	0.10	Закрепление отсутствует
25	404213.32	1267194.17	Аналитический метод	0.10	Закрепление отсутствует
26	404214.75	1267195.51	Аналитический метод	0.10	Закрепление отсутствует
27	404353.09	1267043.01	Аналитический метод	0.10	Закрепление отсутствует
28	404350.89	1267040.91	Аналитический метод	0.10	Закрепление отсутствует
29	404338.71	1267023.01	Аналитический метод	0.10	Закрепление отсутствует
30	404322.40	1267005.63	Аналитический метод	0.10	Закрепление отсутствует
31	404313.05	1266987.98	Аналитический метод	0.10	Закрепление отсутствует
32	404311.20	1266983.70	Аналитический метод	0.10	Закрепление отсутствует
33	404306.87	1266981.77	Аналитический метод	0.10	Закрепление отсутствует
34	404301.96	1266977.05	Аналитический метод	0.10	Закрепление отсутствует
35	404319.15	1266958.44	Аналитический метод	0.10	Закрепление отсутствует
36	404345.56	1266929.84	Аналитический метод	0.10	Закрепление отсутствует
37	404344.30	1266927.29	Аналитический метод	0.10	Закрепление отсутствует
38	404342.25	1266920.80	Аналитический метод	0.10	Закрепление отсутствует

2. Сведения о характерных точках границ объекта					
Обозначение характерных точек границ	Координаты, м		Метод определения координат характерной точки	Средняя квадратическая погрешность положения характерной точки (Mt), м	Описание обозначения точки на местности (при наличии)
	X	Y			
1	2	3	4	5	6
59	404462.87	1266613.21	Аналитический метод	0.10	Закрепление отсутствует
60	404477.36	1266597.28	Аналитический метод	0.10	Закрепление отсутствует
61	404482.22	1266601.75	Аналитический метод	0.10	Закрепление отсутствует
62	404501.54	1266619.49	Аналитический метод	0.10	Закрепление отсутствует
63	404519.42	1266635.46	Аналитический метод	0.10	Закрепление отсутствует
64	404537.11	1266651.19	Аналитический метод	0.10	Закрепление отсутствует
65	404546.61	1266660.24	Аналитический метод	0.10	Закрепление отсутствует
66	404549.26	1266659.86	Аналитический метод	0.10	Закрепление отсутствует
67	404589.12	1266617.49	Аналитический метод	0.10	Закрепление отсутствует
68	404608.02	1266633.88	Аналитический метод	0.10	Закрепление отсутствует
69	404620.98	1266645.14	Аналитический метод	0.10	Закрепление отсутствует
70	404632.42	1266655.30	Аналитический метод	0.10	Закрепление отсутствует
71	404647.04	1266639.73	Аналитический метод	0.10	Закрепление отсутствует
72	404643.50	1266636.64	Аналитический метод	0.10	Закрепление отсутствует
73	404657.25	1266621.54	Аналитический метод	0.10	Закрепление отсутствует
74	404658.00	1266622.20	Аналитический метод	0.10	Закрепление отсутствует
75	404666.47	1266612.90	Аналитический метод	0.10	Закрепление отсутствует
76	404665.73	1266612.23	Аналитический метод	0.10	Закрепление отсутствует
77	404674.34	1266602.78	Аналитический метод	0.10	Закрепление отсутствует
78	404680.65	1266607.93	Аналитический метод	0.10	Закрепление отсутствует

## 2. Сведения о характерных точках границ объекта

Обозначение характерных точек границ	Координаты, м		Метод определения координат характерной точки	Средняя квадратическая погрешность положения характерной точки (M <sub>t</sub> ), м	Описание обозначения точки на местности (при наличии)
	X	Y			
1	2	3	4	5	6
99	405128.98	1266940.75	Аналитический метод	0.10	Закрепление отсутствует
100	405126.50	1266980.07	Аналитический метод	0.10	Закрепление отсутствует
101	405120.64	1267072.75	Аналитический метод	0.10	Закрепление отсутствует
102	405112.05	1267198.50	Аналитический метод	0.10	Закрепление отсутствует
103	405100.50	1267362.40	Аналитический метод	0.10	Закрепление отсутствует
104	405094.05	1267456.28	Аналитический метод	0.10	Закрепление отсутствует
105	406230.05	1268449.86	Аналитический метод	0.10	Закрепление отсутствует
106	406336.92	1268543.00	Аналитический метод	0.10	Закрепление отсутствует
107	406429.17	1268624.78	Аналитический метод	0.10	Закрепление отсутствует
108	406498.71	1268684.82	Аналитический метод	0.10	Закрепление отсутствует
109	406515.46	1268900.02	Аналитический метод	0.10	Закрепление отсутствует
110	406517.92	1268931.57	Аналитический метод	0.10	Закрепление отсутствует
111	406522.16	1268986.01	Аналитический метод	0.10	Закрепление отсутствует
112	406523.61	1269005.42	Аналитический метод	0.10	Закрепление отсутствует
113	406523.48	1269012.18	Аналитический метод	0.10	Закрепление отсутствует
114	406557.07	1269068.39	Аналитический метод	0.10	Закрепление отсутствует
115	406557.48	1269069.08	Аналитический метод	0.10	Закрепление отсутствует
116	406589.32	1269118.73	Аналитический метод	0.10	Закрепление отсутствует
117	406588.42	1269181.73	Аналитический метод	0.10	Закрепление отсутствует
118	406588.20	1269197.03	Аналитический метод	0.10	Закрепление отсутствует

## 2. Сведения о характерных точках границ объекта

Обозначение характерных точек границ	Координаты, м		Метод определения координат характерной точки	Средняя квадратическая погрешность положения характерной точки (Mt), м	Описание обозначения точки на местности (при наличии)
	X	Y			
1	2	3	4	5	6
139	405107.29	1267421.17	Аналитический метод	0.10	Закрепление отсутствует
140	405142.57	1266907.84	Аналитический метод	0.10	Закрепление отсутствует
141	405160.39	1266900.28	Аналитический метод	0.10	Закрепление отсутствует
142	405168.71	1266882.09	Аналитический метод	0.10	Закрепление отсутствует
143	405144.99	1266871.44	Аналитический метод	0.10	Закрепление отсутствует
144	405371.35	1266376.44	Аналитический метод	0.10	Закрепление отсутствует
145	405391.79	1266337.77	Аналитический метод	0.10	Закрепление отсутствует
146	405417.47	1266298.00	Аналитический метод	0.10	Закрепление отсутствует
147	405457.76	1266249.84	Аналитический метод	0.10	Закрепление отсутствует
148	405505.61	1266206.90	Аналитический метод	0.10	Закрепление отсутствует
149	405555.06	1266171.38	Аналитический метод	0.10	Закрепление отсутствует
150	405605.37	1266145.13	Аналитический метод	0.10	Закрепление отсутствует
151	405750.72	1266079.39	Аналитический метод	0.10	Закрепление отсутствует
152	405797.83	1266058.08	Аналитический метод	0.10	Закрепление отсутствует
153	405802.61	1266055.87	Аналитический метод	0.10	Закрепление отсутствует
154	405809.95	1266052.48	Аналитический метод	0.10	Закрепление отсутствует
155	405814.30	1266050.47	Аналитический метод	0.10	Закрепление отсутствует
156	405952.76	1265984.90	Аналитический метод	0.10	Закрепление отсутствует
157	406168.95	1265882.51	Аналитический метод	0.10	Закрепление отсутствует
158	406177.51	1265900.59	Аналитический метод	0.10	Закрепление отсутствует

## 2. Сведения о характерных точках границ объекта

Обозначение характерных точек границ	Координаты, м		Метод определения координат характерной точки	Средняя квадратическая погрешность положения характерной точки (Mt), м	Описание обозначения точки на местности (при наличии)
	X	Y			
1	2	3	4	5	6
179	406152.12	1265837.32	Аналитический метод	0.10	Закрепление отсутствует
180	406153.99	1265841.33	Аналитический метод	0.10	Закрепление отсутствует
181	406161.56	1265837.66	Аналитический метод	0.10	Закрепление отсутствует
182	406164.13	1265843.20	Аналитический метод	0.10	Закрепление отсутствует
183	406165.03	1265842.77	Аналитический метод	0.10	Закрепление отсутствует
184	406174.20	1265862.53	Аналитический метод	0.10	Закрепление отсутствует
185	406170.17	1265864.62	Аналитический метод	0.10	Закрепление отсутствует
186	406165.74	1265866.62	Аналитический метод	0.10	Закрепление отсутствует
187	406167.45	1265870.28	Аналитический метод	0.10	Закрепление отсутствует
188	405957.03	1265968.02	Аналитический метод	0.10	Закрепление отсутствует
189	405734.48	1266071.39	Аналитический метод	0.10	Закрепление отсутствует
190	405604.57	1266131.74	Аналитический метод	0.10	Закрепление отсутствует
191	405548.48	1266161.26	Аналитический метод	0.10	Закрепление отсутствует
192	405497.89	1266197.66	Аналитический метод	0.10	Закрепление отсутствует
193	405449.11	1266241.48	Аналитический метод	0.10	Закрепление отсутствует
194	405408.00	1266290.55	Аналитический метод	0.10	Закрепление отсутствует
195	405381.28	1266331.93	Аналитический метод	0.10	Закрепление отсутствует
196	405360.50	1266371.29	Аналитический метод	0.10	Закрепление отсутствует
197	405131.28	1266871.81	Аналитический метод	0.10	Закрепление отсутствует
198	405125.18	1266885.13	Аналитический метод	0.10	Закрепление отсутствует

2. Сведения о характерных точках границ объекта					
Обозначение характерных точек границ	Координаты, м		Метод определения координат характерной точки	Средняя квадратическая погрешность положения характерной точки (Mt), м	Описание обозначения точки на местности (при наличии)
	X	Y			
1	2	3	4	5	6
219	403793.60	1264870.74	Аналитический метод	0.10	Закрепление отсутствует
220	403792.87	1264880.61	Аналитический метод	0.10	Закрепление отсутствует
221	403774.98	1264878.88	Аналитический метод	0.10	Закрепление отсутствует
222	403774.93	1264879.46	Аналитический метод	0.10	Закрепление отсутствует
223	403766.71	1264875.06	Аналитический метод	0.10	Закрепление отсутствует
224	403770.07	1264819.56	Аналитический метод	0.10	Закрепление отсутствует
225	403774.95	1264809.49	Аналитический метод	0.10	Закрепление отсутствует
226	403768.66	1264808.93	Аналитический метод	0.10	Закрепление отсутствует
227	403767.54	1264811.73	Аналитический метод	0.10	Закрепление отсутствует
228	403770.40	1264764.41	Аналитический метод	0.10	Закрепление отсутствует
229	403769.38	1264764.73	Аналитический метод	0.10	Закрепление отсутствует
230	403769.71	1264759.35	Аналитический метод	0.10	Закрепление отсутствует
231	403770.58	1264745.04	Аналитический метод	0.10	Закрепление отсутствует
232	403771.58	1264745.04	Аналитический метод	0.10	Закрепление отсутствует
233	403775.75	1264676.11	Аналитический метод	0.10	Закрепление отсутствует
234	403778.62	1264676.31	Аналитический метод	0.10	Закрепление отсутствует
235	403791.30	1264507.37	Аналитический метод	0.10	Закрепление отсутствует
236	403786.14	1264477.11	Аналитический метод	0.10	Закрепление отсутствует
237	403618.11	1264339.07	Аналитический метод	0.10	Закрепление отсутствует
238	403606.08	1264326.06	Аналитический метод	0.10	Закрепление отсутствует

2. Сведения о характерных точках границ объекта					
Обозначение характерных точек границ	Координаты, м		Метод определения координат характерной точки	Средняя квадратическая погрешность положения характерной точки (Mt), м	Описание обозначения точки на местности (при наличии)
	X	Y			
1	2	3	4	5	6
259	403766.57	1264745.02	Аналитический метод	0.10	Закрепление отсутствует
260	403765.77	1264758.23	Аналитический метод	0.10	Закрепление отсутствует
261	403765.31	1264765.82	Аналитический метод	0.10	Закрепление отсутствует
262	403764.29	1264766.08	Аналитический метод	0.10	Закрепление отсутствует
263	403760.17	1264834.14	Аналитический метод	0.10	Закрепление отсутствует
264	403761.12	1264835.07	Аналитический метод	0.10	Закрепление отсутствует
265	403759.16	1264867.47	Аналитический метод	0.10	Закрепление отсутствует
266	403741.21	1264866.39	Аналитический метод	0.10	Закрепление отсутствует
267	403740.18	1264888.36	Аналитический метод	0.10	Закрепление отсутствует
268	403753.39	1264888.97	Аналитический метод	0.10	Закрепление отсутствует
269	403752.60	1264906.32	Аналитический метод	0.10	Закрепление отсутствует
270	403771.50	1264908.05	Аналитический метод	0.10	Закрепление отсутствует
271	403774.15	1264888.58	Аналитический метод	0.10	Закрепление отсутствует
272	403774.47	1264884.86	Аналитический метод	0.10	Закрепление отсутствует
273	403792.05	1264886.56	Аналитический метод	0.10	Закрепление отсутствует
274	403788.93	1264906.18	Аналитический метод	0.10	Закрепление отсутствует
275	403825.10	1264909.19	Аналитический метод	0.10	Закрепление отсутствует
276	403826.49	1264892.46	Аналитический метод	0.10	Закрепление отсутствует
277	403863.88	1264892.89	Аналитический метод	0.10	Закрепление отсутствует
278	403914.68	1264924.17	Аналитический метод	0.10	Закрепление отсутствует



## 2. Сведения о характерных точках границ объекта

Обозначение характерных точек границ	Координаты, м		Метод определения координат характерной точки	Средняя квадратическая погрешность положения характерной точки (M <sub>t</sub> ), м	Описание обозначения точки на местности (при наличии)
	X	Y			
1	2	3	4	5	6
299	404573.04	1266621.73	Аналитический метод	0.10	Закрепление отсутствует
300	404573.72	1266622.43	Аналитический метод	0.10	Закрепление отсутствует
301	404547.77	1266648.49	Аналитический метод	0.10	Закрепление отсутствует
302	404517.37	1266622.30	Аналитический метод	0.10	Закрепление отсутствует
303	404472.99	1266583.92	Аналитический метод	0.10	Закрепление отсутствует
304	404453.06	1266606.15	Аналитический метод	0.10	Закрепление отсутствует
305	404445.89	1266614.04	Аналитический метод	0.10	Закрепление отсутствует
306	404434.29	1266603.59	Аналитический метод	0.10	Закрепление отсутствует
307	404268.47	1266786.48	Аналитический метод	0.10	Закрепление отсутствует
308	404256.20	1266785.12	Аналитический метод	0.10	Закрепление отсутствует
309	404228.29	1266815.77	Аналитический метод	0.10	Закрепление отсутствует
310	404222.64	1266821.96	Аналитический метод	0.10	Закрепление отсутствует
311	404232.31	1266830.86	Аналитический метод	0.10	Закрепление отсутствует
312	404226.71	1266837.04	Аналитический метод	0.10	Закрепление отсутствует
313	404225.98	1266836.36	Аналитический метод	0.10	Закрепление отсутствует
314	404220.65	1266842.29	Аналитический метод	0.10	Закрепление отсутствует
315	404221.39	1266842.96	Аналитический метод	0.10	Закрепление отсутствует
316	404195.16	1266871.82	Аналитический метод	0.10	Закрепление отсутствует
317	404176.90	1266853.45	Аналитический метод	0.10	Закрепление отсутствует
318	404146.56	1266829.53	Аналитический метод	0.10	Закрепление отсутствует

## 2. Сведения о характерных точках границ объекта

Обозначение характерных точек границ	Координаты, м		Метод определения координат характерной точки	Средняя квадратическая погрешность положения характерной точки (M <sub>t</sub> ), м	Описание обозначения точки на местности (при наличии)
	X	Y			
1	2	3	4	5	6
339	403911.40	1267244.29	Аналитический метод	0.10	Закрепление отсутствует
340	403912.97	1267245.75	Аналитический метод	0.10	Закрепление отсутствует
341	403915.72	1267247.92	Аналитический метод	0.10	Закрепление отсутствует
342	403920.33	1267251.57	Аналитический метод	0.10	Закрепление отсутствует
343	403925.78	1267255.21	Аналитический метод	0.10	Закрепление отсутствует
344	403932.86	1267258.69	Аналитический метод	0.10	Закрепление отсутствует
345	403936.57	1267260.30	Аналитический метод	0.10	Закрепление отсутствует
346	403937.56	1267260.88	Аналитический метод	0.10	Закрепление отсутствует
347	403938.53	1267261.45	Аналитический метод	0.10	Закрепление отсутствует
348	403966.10	1267243.09	Аналитический метод	0.10	Закрепление отсутствует
349	403972.48	1267236.09	Аналитический метод	0.10	Закрепление отсутствует
350	404013.38	1267269.05	Аналитический метод	0.10	Закрепление отсутствует
351	403973.89	1267309.83	Аналитический метод	0.10	Закрепление отсутствует
352	403976.97	1267352.33	Аналитический метод	0.10	Закрепление отсутствует
353	404002.84	1267709.06	Аналитический метод	0.10	Закрепление отсутствует
354	404015.26	1267728.20	Аналитический метод	0.10	Закрепление отсутствует
355	404020.20	1267724.52	Аналитический метод	0.10	Закрепление отсутствует
356	404037.22	1267748.19	Аналитический метод	0.10	Закрепление отсутствует
357	404038.07	1267747.65	Аналитический метод	0.10	Закрепление отсутствует
358	404038.53	1267748.29	Аналитический метод	0.10	Закрепление отсутствует

## 2. Сведения о характерных точках границ объекта

Обозначение характерных точек границ	Координаты, м		Метод определения координат характерной точки	Средняя квадратическая погрешность положения характерной точки (Mt), м	Описание обозначения точки на местности (при наличии)
	X	Y			
1	2	3	4	5	6
379	403486.88	1268326.09	Аналитический метод	0.10	Закрепление отсутствует
380	403493.68	1268343.15	Аналитический метод	0.10	Закрепление отсутствует
381	403505.89	1268367.98	Аналитический метод	0.10	Закрепление отсутствует
382	403512.67	1268394.34	Аналитический метод	0.10	Закрепление отсутствует
383	403513.09	1268414.96	Аналитический метод	0.10	Закрепление отсутствует
384	403503.15	1268434.41	Аналитический метод	0.10	Закрепление отсутствует
385	403456.82	1268436.72	Аналитический метод	0.10	Закрепление отсутствует
386	403417.94	1268513.68	Аналитический метод	0.10	Закрепление отсутствует
387	403433.31	1268788.73	Аналитический метод	0.10	Закрепление отсутствует
388	403455.77	1268800.08	Аналитический метод	0.10	Закрепление отсутствует
389	403506.37	1268797.26	Аналитический метод	0.10	Закрепление отсутствует
390	403506.19	1268880.87	Аналитический метод	0.10	Закрепление отсутствует
391	403506.19	1268882.22	Аналитический метод	0.10	Закрепление отсутствует
392	403506.11	1268917.60	Аналитический метод	0.10	Закрепление отсутствует
393	403506.11	1268919.19	Аналитический метод	0.10	Закрепление отсутствует
394	403507.05	1268920.14	Аналитический метод	0.10	Закрепление отсутствует
395	403509.86	1268923.05	Аналитический метод	0.10	Закрепление отсутствует
396	403506.09	1268926.84	Аналитический метод	0.10	Закрепление отсутствует
397	403506.01	1268966.25	Аналитический метод	0.10	Закрепление отсутствует
398	403451.71	1268966.16	Аналитический метод	0.10	Закрепление отсутствует

2. Сведения о характерных точках границ объекта					
Обозначение характерных точек границ	Координаты, м		Метод определения координат характерной точки	Средняя квадратическая погрешность положения характерной точки (Mt), м	Описание обозначения точки на местности (при наличии)
	X	Y			
1	2	3	4	5	6
419	402867.35	1268848.20	Аналитический метод	0.10	Закрепление отсутствует
420	402823.92	1268896.64	Аналитический метод	0.10	Закрепление отсутствует
421	402779.19	1268946.53	Аналитический метод	0.10	Закрепление отсутствует
422	402776.58	1268949.44	Аналитический метод	0.10	Закрепление отсутствует
423	402775.84	1268948.77	Аналитический метод	0.10	Закрепление отсутствует
424	402773.11	1268951.84	Аналитический метод	0.10	Закрепление отсутствует
425	402777.36	1268955.67	Аналитический метод	0.10	Закрепление отсутствует
426	402779.37	1268957.47	Аналитический метод	0.10	Закрепление отсутствует
427	402789.38	1268966.29	Аналитический метод	0.10	Закрепление отсутствует
428	402795.59	1268959.25	Аналитический метод	0.10	Закрепление отсутствует
429	402804.40	1268966.45	Аналитический метод	0.10	Закрепление отсутствует
430	402818.67	1268949.55	Аналитический метод	0.10	Закрепление отсутствует
431	402804.46	1268936.38	Аналитический метод	0.10	Закрепление отсутствует
432	402834.66	1268902.68	Аналитический метод	0.10	Закрепление отсутствует
433	402855.83	1268879.04	Аналитический метод	0.10	Закрепление отсутствует
434	402874.97	1268889.98	Аналитический метод	0.10	Закрепление отсутствует
435	402885.25	1268872.83	Аналитический метод	0.10	Закрепление отсутствует
436	402886.80	1268870.26	Аналитический метод	0.10	Закрепление отсутствует
437	402908.72	1268883.31	Аналитический метод	0.10	Закрепление отсутствует
438	402909.21	1268882.44	Аналитический метод	0.10	Закрепление отсутствует

## 2. Сведения о характерных точках границ объекта

Обозначение характерных точек границ	Координаты, м		Метод определения координат характерной точки	Средняя квадратическая погрешность положения характерной точки (Mt), м	Описание обозначения точки на местности (при наличии)
	X	Y			
1	2	3	4	5	6
459	403552.13	1268845.44	Аналитический метод	0.10	Закрепление отсутствует
460	403526.91	1268838.10	Аналитический метод	0.10	Закрепление отсутствует
461	403518.83	1268838.55	Аналитический метод	0.10	Закрепление отсутствует
462	403518.86	1268784.55	Аналитический метод	0.10	Закрепление отсутствует
463	403458.31	1268787.92	Аналитический метод	0.10	Закрепление отсутствует
464	403444.90	1268781.15	Аналитический метод	0.10	Закрепление отсутствует
465	403430.10	1268516.22	Аналитический метод	0.10	Закрепление отсутствует
466	403464.39	1268448.36	Аналитический метод	0.10	Закрепление отсутствует
467	403513.52	1268445.91	Аналитический метод	0.10	Закрепление отсутствует
468	403519.91	1268425.57	Аналитический метод	0.10	Закрепление отсутствует
469	403517.01	1268392.86	Аналитический метод	0.10	Закрепление отсутствует
470	403510.89	1268365.89	Аналитический метод	0.10	Закрепление отсутствует
471	403499.81	1268340.89	Аналитический метод	0.10	Закрепление отсутствует
472	403496.53	1268328.32	Аналитический метод	0.10	Закрепление отсутствует
473	403487.27	1268305.98	Аналитический метод	0.10	Закрепление отсутствует
474	403496.62	1268302.19	Аналитический метод	0.10	Закрепление отсутствует
475	403552.95	1268248.98	Аналитический метод	0.10	Закрепление отсутствует
476	403556.56	1268245.57	Аналитический метод	0.10	Закрепление отсутствует
477	403553.40	1268234.32	Аналитический метод	0.10	Закрепление отсутствует
478	403552.82	1268232.23	Аналитический метод	0.10	Закрепление отсутствует

## 2. Сведения о характерных точках границ объекта

Обозначение характерных точек границ	Координаты, м		Метод определения координат характерной точки	Средняя квадратическая погрешность положения характерной точки (M <sub>t</sub> ), м	Описание обозначения точки на местности (при наличии)
	X	Y			
1	2	3	4	5	6
499	404019.57	1267828.00	Аналитический метод	0.10	Закрепление отсутствует
500	404022.30	1267830.99	Аналитический метод	0.10	Закрепление отсутствует
501	404121.77	1268053.03	Аналитический метод	0.10	Закрепление отсутствует
502	404126.79	1268069.13	Аналитический метод	0.10	Закрепление отсутствует
503	404144.58	1268164.51	Аналитический метод	0.10	Закрепление отсутствует
504	404132.36	1268223.82	Аналитический метод	0.10	Закрепление отсутствует
505	404133.42	1268228.46	Аналитический метод	0.10	Закрепление отсутствует
506	404156.52	1268233.18	Аналитический метод	0.10	Закрепление отсутствует
507	404163.32	1268264.88	Аналитический метод	0.10	Закрепление отсутствует
508	404181.40	1268319.01	Аналитический метод	0.10	Закрепление отсутствует
509	404200.71	1268356.03	Аналитический метод	0.10	Закрепление отсутствует
510	404196.30	1268400.97	Аналитический метод	0.10	Закрепление отсутствует
511	404230.26	1268404.30	Аналитический метод	0.10	Закрепление отсутствует
512	404381.67	1268646.05	Аналитический метод	0.10	Закрепление отсутствует
513	404406.16	1268695.27	Аналитический метод	0.10	Закрепление отсутствует
514	404419.29	1268732.17	Аналитический метод	0.10	Закрепление отсутствует
515	404461.41	1268957.37	Аналитический метод	0.10	Закрепление отсутствует
516	404461.21	1268959.32	Аналитический метод	0.10	Закрепление отсутствует
517	404459.05	1268979.94	Аналитический метод	0.10	Закрепление отсутствует
518	404457.90	1268990.97	Аналитический метод	0.10	Закрепление отсутствует

## 2. Сведения о характерных точках границ объекта

Обозначение характерных точек границ	Координаты, м		Метод определения координат характерной точки	Средняя квадратическая погрешность положения характерной точки (Mt), м	Описание обозначения точки на местности (при наличии)
	X	Y			
1	2	3	4	5	6
539	404783.56	1269069.62	Аналитический метод	0.10	Закрепление отсутствует
540	404828.84	1269068.65	Аналитический метод	0.10	Закрепление отсутствует
541	404882.80	1269060.19	Аналитический метод	0.10	Закрепление отсутствует
542	404886.68	1269066.88	Аналитический метод	0.10	Закрепление отсутствует
543	404913.71	1269062.79	Аналитический метод	0.10	Закрепление отсутствует
544	404909.51	1269038.49	Аналитический метод	0.10	Закрепление отсутствует
545	404911.09	1269028.01	Аналитический метод	0.10	Закрепление отсутствует
546	404874.51	1269033.60	Аналитический метод	0.10	Закрепление отсутствует
547	404884.22	1269047.41	Аналитический метод	0.10	Закрепление отсутствует
548	404827.77	1269056.67	Аналитический метод	0.10	Закрепление отсутствует
549	404781.10	1269057.67	Аналитический метод	0.10	Закрепление отсутствует
550	404704.70	1269088.59	Аналитический метод	0.10	Закрепление отсутствует
551	404697.44	1269080.83	Аналитический метод	0.10	Закрепление отсутствует
552	404696.72	1269081.51	Аналитический метод	0.10	Закрепление отсутствует
553	404668.99	1269051.87	Аналитический метод	0.10	Закрепление отсутствует
554	404669.72	1269051.19	Аналитический метод	0.10	Закрепление отсутствует
555	404640.32	1269019.76	Аналитический метод	0.10	Закрепление отсутствует
556	404559.85	1269000.15	Аналитический метод	0.10	Закрепление отсутствует
557	404541.52	1269003.70	Аналитический метод	0.10	Закрепление отсутствует
558	404539.70	1268993.78	Аналитический метод	0.10	Закрепление отсутствует

## 2. Сведения о характерных точках границ объекта

Обозначение характерных точек границ	Координаты, м		Метод определения координат характерной точки	Средняя квадратическая погрешность положения характерной точки (Mt), м	Описание обозначения точки на местности (при наличии)
	X	Y			
1	2	3	4	5	6
579	404209.41	1268390.20	Аналитический метод	0.10	Закрепление отсутствует
580	404213.00	1268353.65	Аналитический метод	0.10	Закрепление отсутствует
581	404192.48	1268314.30	Аналитический метод	0.10	Закрепление отсутствует
582	404174.91	1268261.71	Аналитический метод	0.10	Закрепление отсутствует
583	404166.61	1268223.00	Аналитический метод	0.10	Закрепление отсутствует
584	404145.67	1268218.71	Аналитический метод	0.10	Закрепление отсутствует
585	404156.81	1268164.62	Аналитический метод	0.10	Закрепление отсутствует
586	404138.33	1268065.53	Аналитический метод	0.10	Закрепление отсутствует
587	404130.40	1268042.93	Аналитический метод	0.10	Закрепление отсутствует
588	404032.46	1267824.32	Аналитический метод	0.10	Закрепление отсутствует
589	404016.67	1267807.01	Аналитический метод	0.10	Закрепление отсутствует
590	404023.50	1267800.88	Аналитический метод	0.10	Закрепление отсутствует
591	404053.48	1267779.31	Аналитический метод	0.10	Закрепление отсутствует
592	404060.73	1267788.44	Аналитический метод	0.10	Закрепление отсутствует
593	404080.68	1267773.06	Аналитический метод	0.10	Закрепление отсутствует
594	404066.70	1267754.28	Аналитический метод	0.10	Закрепление отсутствует
595	404055.38	1267763.16	Аналитический метод	0.10	Закрепление отсутствует
596	404054.31	1267761.66	Аналитический метод	0.10	Закрепление отсутствует
597	404053.49	1267762.25	Аналитический метод	0.10	Закрепление отсутствует
598	404041.74	1267745.90	Аналитический метод	0.10	Закрепление отсутствует

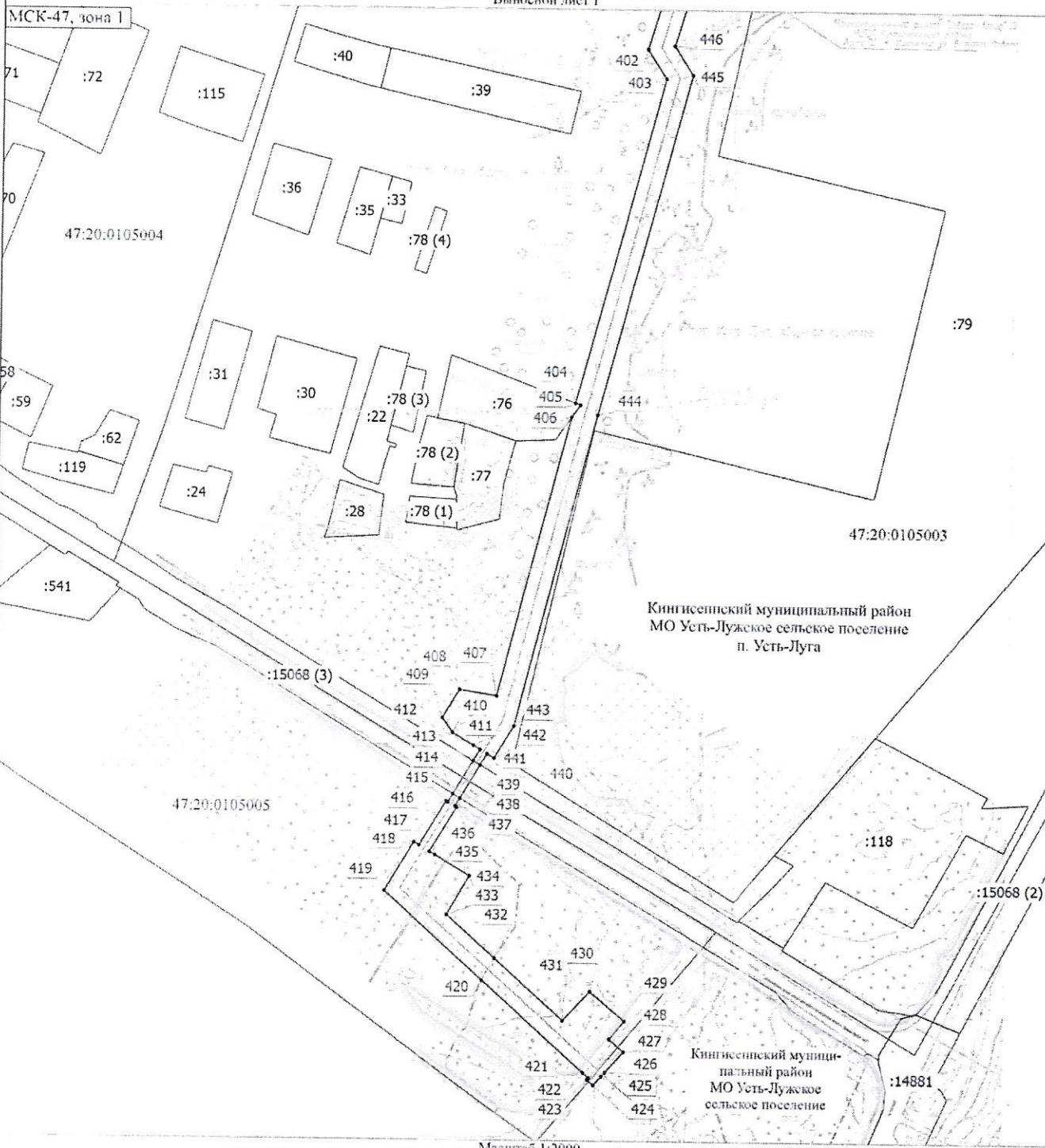




Раздел 4

Схема расположения границ публичного сервитута

Выносной лист 1



Масштаб 1:2000

Условные обозначения

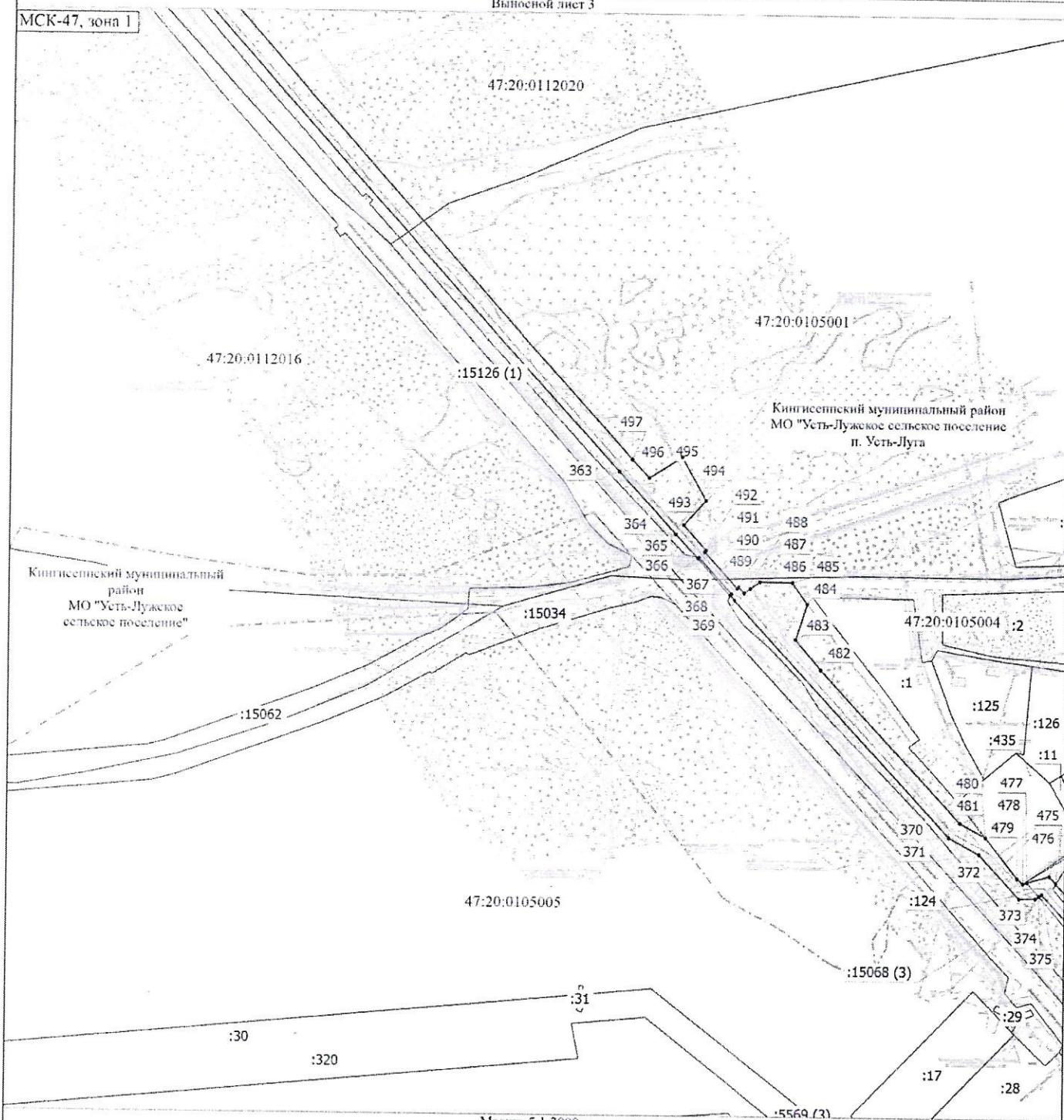
- - Характерная точка границы, сведения о которой позволяют однозначно определить ее положение на местности
- 1 - Обозначение новой характерной точки
- :22 - Кадастровый номер земельного участка
- :15068 (2) - Обозначение контура земельного участка
- (with dots) - Проектные границы публичного сервитута
- (with dashes) - Часть границы, сведения ЕГРН о которой позволяют однозначно определить ее положение на местности
- (solid) - Граница кадастрового квартала
- 47:20:0105003 - Номер кадастрового квартала
- Кингисеппский муниципальный район МО Усть-Лужское сельское поселение п. Усть-Луга - Наименование муниципального образования
- (with dots) - Проектное местоположение газопровода
- (dashed) - Граница населенного пункта

Раздел 4

Схема расположения границ публичного сервитута

Выносной лист 3

МСК-47, зона I



Масштаб 1:2000

Условные обозначения

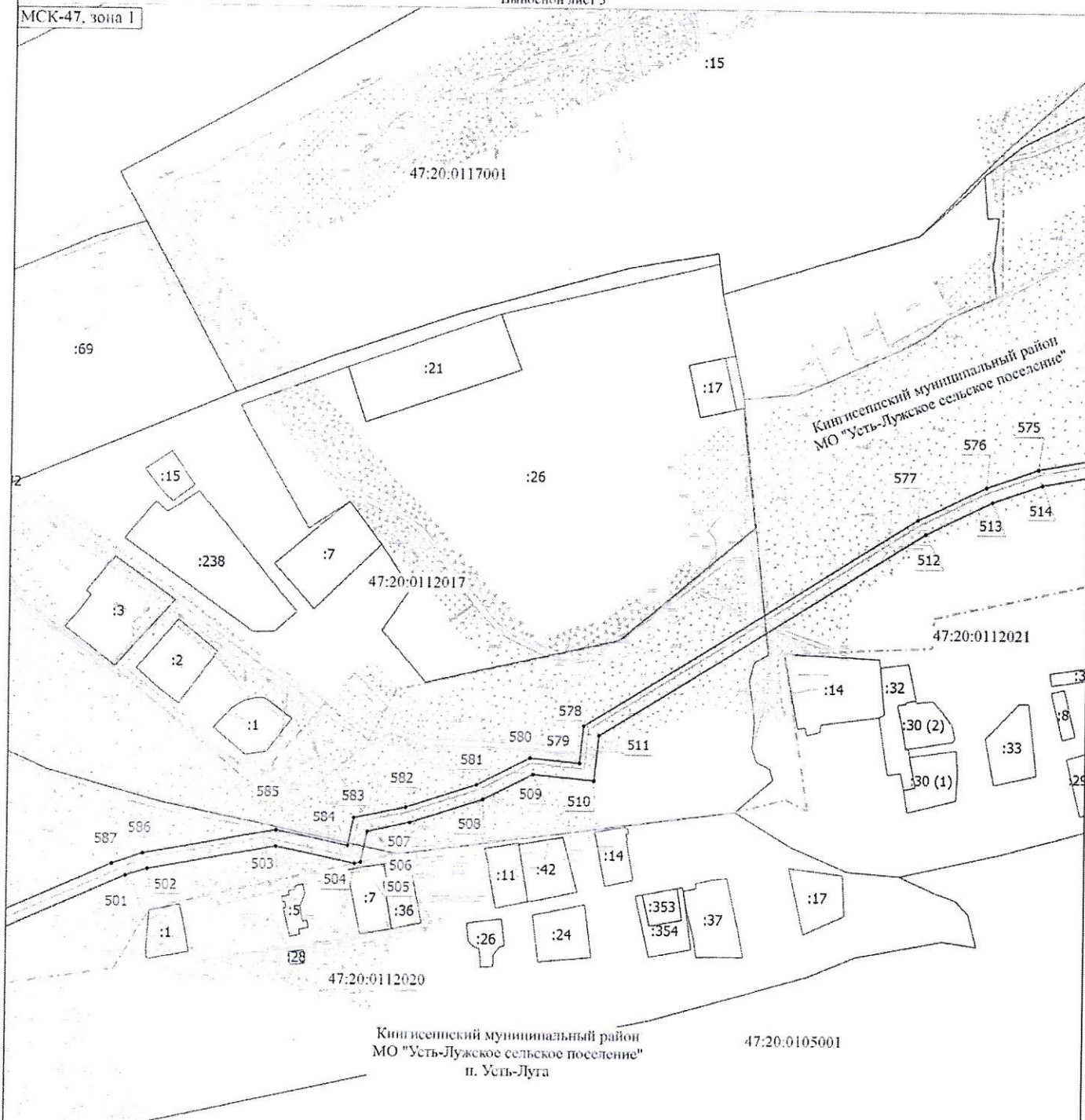
- - Характерная точка границы, сведения о которой позволяют однозначно определить ее положение на местности
- 1 - Обозначение новой характерной точки
- :29 - Cadastral number of the land plot
- :15068 (3) - Обозначение контура земельного участка
- - - - - Проектное местоположение газопровода
- — — — — Проектные границы публичного сервитута
- — — — — Часть границы, сведения ЕГРН о которой позволяют однозначно определить ее положение на местности
- — — — — Граница кадастрового квартала
- 47:20:0105001 - Номер кадастрового квартала
- - - - - Граница населенного пункта
- Кингисеппский муниципальный район МО "Усть-Лужское сельское поселение п. Усть-Луга" - Наименование муниципального образования

Раздел 4

Схема расположения границ публичного сервитута

Выносной лист 5

МСК-47, зона 1



Масштаб 1:3000

Условные обозначения

- - Характерная точка границы, сведения о которой позволяют однозначно определить ее положение на местности
- 1 - Обозначение новой характерной точки
- :1 - Кадастровый номер земельного участка
- :30 (1) - Обозначение контура земельного участка
- - - - - Проектное местоположение газопровода
- - - - - Проектные границы публичного сервитута
- - - - - Часть границы, сведения ЕГРН о которой позволяют однозначно определить ее положение на местности
- - - - - Граница кадастрового квартала
- 47:20:0105001 - Номер кадастрового квартала
- Кингисеппский муниципальный район МО "Усть-Лужское сельское поселение" п. Усть-Луга - Наименование муниципального образования
- - - - - Граница населенного пункта

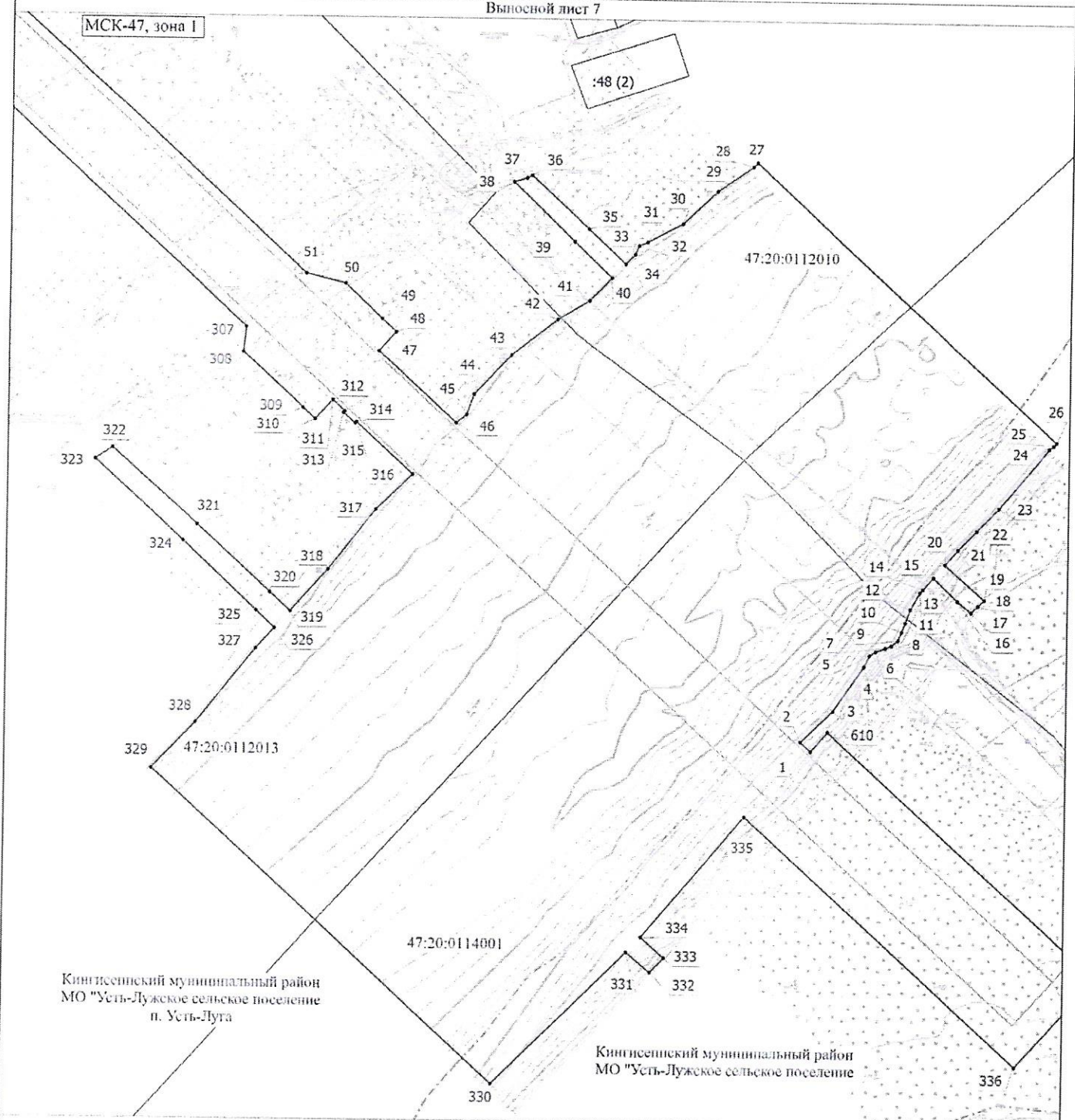
Раздел 4

Схема расположения границ публичного сервитута

Выносной лист 7

МСК-47, зона I

:48 (2)



Масштаб 1:2000

Условные обозначения

- - Характерная точка границы, сведения о которой позволяют однозначно определить ее положение на местности
- :48 (2) - Обозначение контура земельного участка
- - Проектные границы публичного сервитута
- - Граница кадастрового квартала
- Кингисеппский муниципальный район МО "Усть-Лужское сельское поселение п. Усть-Луга" - Наименование муниципального образования
- 1 - Обозначение новой характерной точки
- - Проектное местоположение газопровода
- - Часть границы, сведения ЕГРН о которой позволяют однозначно определить ее положение на местности
- 47:20:0112013 - Номер кадастрового квартала
- - Граница населенного пункта

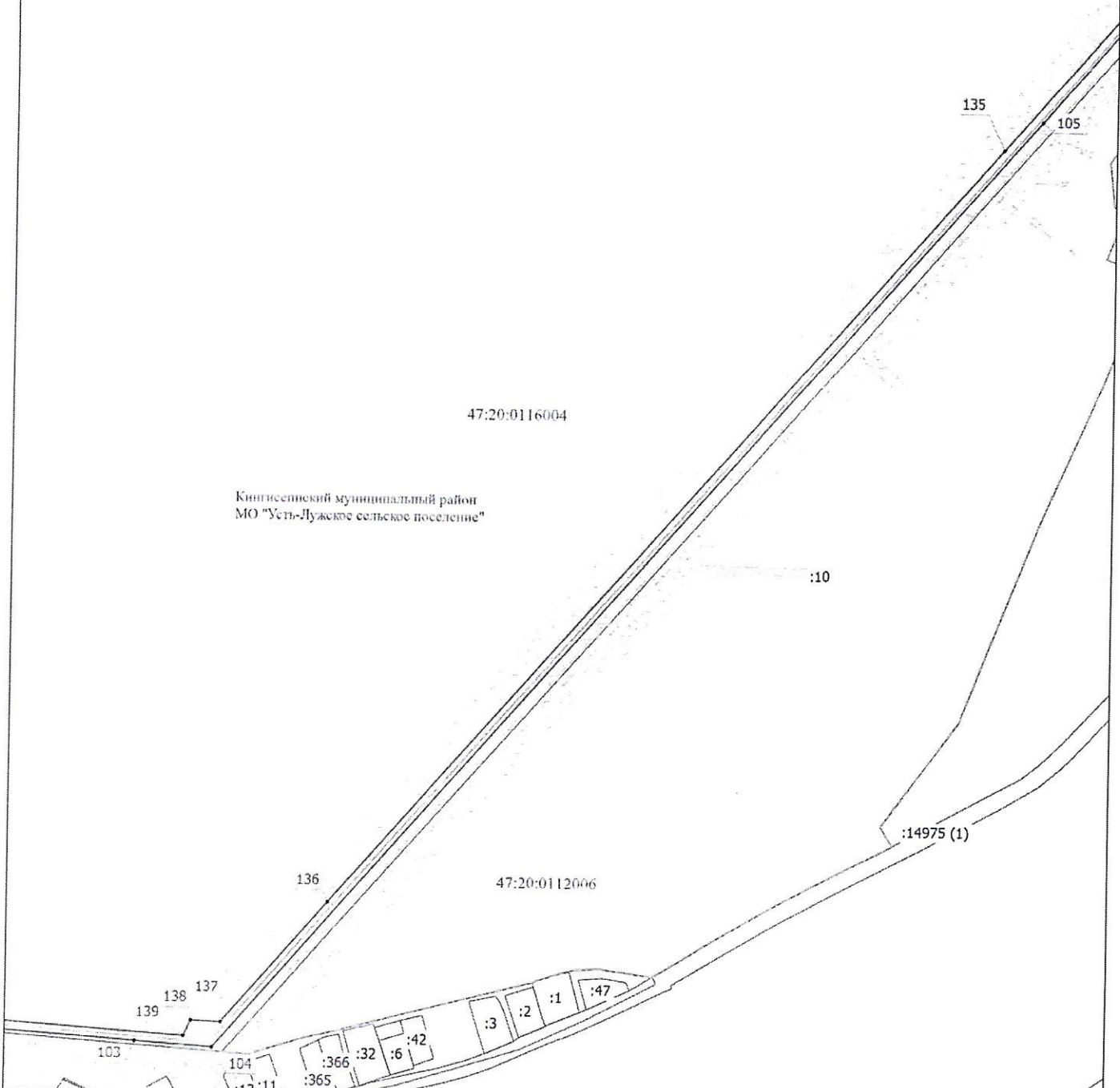


Раздел 4

Схема расположения границ публичного сервитута

Выносной лист 11

МСК-47, зона I



Кинзепинский муниципальный район  
МО "Усть-Лужское сельское поселение"

47:20:0116004

47:20:0112006

Условные обозначения

1	- Обозначение новой характерной точки	•	- Характерная точка контура здания, сооружения, объекта незавершенного строительства
:1	- Кадастровый номер земельного участка	—	- Проектное местоположение газопровода
—	- Проектные границы публичного сервитута	—	- Часть границы, сведения ЕГРН в которой позволяют однозначно определить ее положение на местности
—	- Граница кадастрового квартала	—	- Граница населенного пункта
47:20.0112006	- Номер кадастрового квартала	Кинзепинский муниципальный район МО "Усть-Лужское сельское поселение"	- Наименование муниципального образования

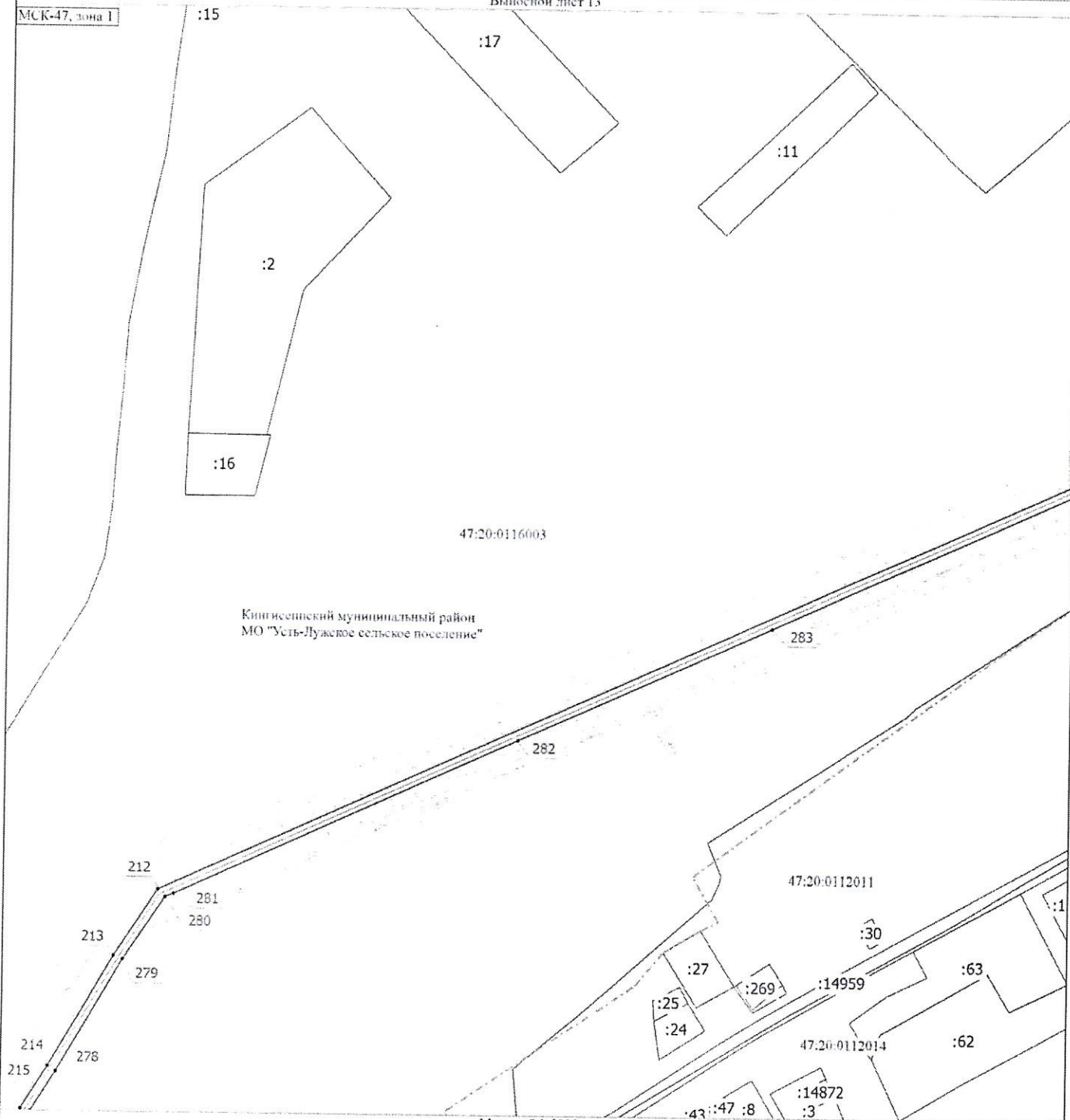
Масштаб 1:5000

Раздел 4

Схема расположения границ публичного сервитута

МСК-47, зона I

Выносной лист 13



Кингисеппский муниципальный район  
МО "Усть-Лужское сельское поселение"

47:20:0116003

47:20:0112011

47:20:0112014

Масштаб 1:5000

Условные обозначения

- - Обозначение новой характерной точки
- - Характерная точка контура здания, сооружения, объекта незавершенного строительства
- :15 - Кадастровый номер земельного участка
- - Проектное местоположение газопровода
- - Проектные границы публичного сервитута
- - Часть границы, сведения ЕГРН о которой позволяют однозначно определить ее положение на местности
- - Граница кадастрового квартала
- - Граница населенного пункта
- 47:20:0112011 - Номер кадастрового квартала
- Кингисеппский муниципальный район МО "Усть-Лужское сельское поселение" - Наименование муниципального образования



**Перечень земельных участков и земель, в отношении которых устанавливается  
Публичный сервитут и его границы**

№ п/п	Кадастровый номер земельного участка	Адрес или иное описание местоположения земельного участка
1.	47:20:0000000:100	Ленинградская область, Кингисеппский район, Кингисеппское лесничество, участковые лесничества: Усть-Лужское кв.1-82, 83-87(части), 88-91, 92-94(части), 95-99, 100-101(части), 102-297, Сойкинское кв.1-182, Котельское кв.1-38, 41-171, Георгиевское кв.1-117, Ивангородское кв.81-86, 90-281, 290-384, Кингисеппское кв.7-11, 17-24, 27, 28, 34, 37-42, 58-62, 79-84, 94-100, 118, 126-129, 146-153, 164-169, 178-209, Ивановское кв.1-60, 63-79, 85-96, 101-105, 112-117, 122-132, 140-158, 160-182, Топопское кв.1-6, 12-16, 25, 26, 29, 31, 33, 35, 36, 43-57, 63-78, 85-93, 101-117, 119-125, 130-145, 154-163, 170-177, Приморское кв.1-10, 11-12(части), 13-32, 101-123, 201-223, Александровское кв.1-24, 101-113, 201-245, 301-314
2.	47:20:0105004:124	Российская Федерация, Ленинградская область, Кингисеппский муниципальный район, Усть-Лужское сельское поселение, пос. Усть-Луга, кв. Краколье, уч.156
3.	47:20:0000000:15056	Ленинградская область, Кингисеппский муниципальный район, Усть-Лужское сельское поселение, деревня Выбье, автомобильная дорога общего пользования "Лужицы-Первое Мая"
4.	47:20:0000000:15068	Ленинградская область, Кингисеппский муниципальный район, Усть-Лужское сельское поселение, поселок Усть-Луга, автомобильная дорога общего пользования "Лужицы-Первое Мая"
5.	47:20:0000000:14959	Ленинградская область, Кингисеппский муниципальный район, Усть-Лужское сельское поселение, поселок Усть-Луга, автомобильная дорога общего пользования "Остров-Струпово"
6.	47:20:0000000:14957	Ленинградская область, Кингисеппский муниципальный район, Усть-Лужское сельское поселение, поселок Усть-Луга, автомобильная дорога общего пользования "Остров-Струпово"
7.	47:20:0112021	Ленинградская область, Кингисеппский муниципальный район, Усть-Лужское сельское поселение

8.	47:20:0105005	Ленинградская область, Кингисеппский муниципальный район, Усть-Лужское сельское поселение
9.	47:20:0105003	Ленинградская область, Кингисеппский муниципальный район, Усть-Лужское сельское поселение
10.	47:20:0105004	Ленинградская область, Кингисеппский муниципальный район, Усть-Лужское сельское поселение
11.	47:20:0105001	Ленинградская область, Кингисеппский муниципальный район, Усть-Лужское сельское поселение
12.	47:20:0112020	Ленинградская область, Кингисеппский муниципальный район, Усть-Лужское сельское поселение
13.	47:20:0112015	Ленинградская область, Кингисеппский муниципальный район, Усть-Лужское сельское поселение
14.	47:20:0112013	Ленинградская область, Кингисеппский муниципальный район, Усть-Лужское сельское поселение
15.	47:20:0112010	Ленинградская область, Кингисеппский муниципальный район, Усть-Лужское сельское поселение
16.	47:20:0112011	Ленинградская область, Кингисеппский муниципальный район, Усть-Лужское сельское поселение
17.	47:20:0112014	Ленинградская область, Кингисеппский муниципальный район, Усть-Лужское сельское поселение
18.	47:20:0110002	Ленинградская область, Кингисеппский муниципальный район, Усть-Лужское сельское поселение
19.	47:20:0112001	Ленинградская область, Кингисеппский муниципальный район, Усть-Лужское сельское поселение
20.	47:20:0112006	Ленинградская область, Кингисеппский муниципальный район, Усть-Лужское сельское поселение

		поселение
21.	47:20:0101002	Ленинградская область, Кингисеппский муниципальный район, Усть-Лужское сельское поселение